




G CONSELLERIA  
O AGRICULTURA,  
I PESCA I ALIMENTACIÓ  
B DIRECCIÓ GENERAL  
/ PESCA I MEDI MARI



Reserva Marina des Vedrà-Vedranell

Reserva Marina de ses Bledes



# PESCA RECREATIVA A LES ILLES BALEARS 2023

## LLIBRET DE PESCA RECREATIVA A LES ILLES BALEARS - ANY 2023

### **Text:**

Direcció General de Pesca i Medi Marí, Conselleria d'Agricultura, Pesca i Alimentació  
Govern de les Illes Balears

### **Fotografies portada:**

Arxiu Reserves Naturals des Vedrà, Vedranell i els illots de Ponent

### **Fotografies:**

Direcció General de Pesca i Medi Marí i altres autors citats en el text

**1a edició:** juny 2004. Tiratge: 44.000 exemplars

**2a edició:** maig 2005. Tiratge: 25.000 exemplars

**3a edició:** juliol 2006. Tiratge: 5.000 exemplars

**4a edició:** març 2007. Tiratge: 30.000 exemplars

**5a edició:** març 2008. Tiratge: 25.000 exemplars

**6a edició:** abril 2009. Tiratge: 15.000 exemplars

**7a edició:** juliol 2009. Tiratge: 15.000 exemplars

**8a edició:** juny 2010. Tiratge: 15.000 exemplars

**9a edició:** juliol 2011. Edició digital

**10a edició:** agost 2012. Edició digital

**11a edició:** juny 2013. Edició digital

**12a i 13a edició:** any 2014. Edició digital

**14a, 15a i 16a edició:** any 2015. Edició digital

**17a, 18a i 19a edició:** any 2016. Edició digital

**20a edició:** gener 2017. Edició digital

**21a edició:** juliol 2017. Edició digital

**22a, 23a i 24a, 25a, 26a, 27 i 28a edició:** any 2018. Edició digital

**29a, 30a, 31a edició:** any 2019. Edició digital

**32a i 33a edició:** 2020. Edició digital

**34a i 35a edició:** 2021. Edició digital

**36a, 37a i 38a edició:** febrer 2022. Edició digital

**40a edició:** maig 2023. Edició digital

**41a edició:** juny 2023. Edició digital

**Aquest llibret és una publicació divulgativa, no normativa, que es va renovant de forma periòdica.**

## INTRODUCCIÓ

L'elaboració de normativa de pesca recreativa és una petita aportació que l'Administració pot fer per col·laborar a la sostenibilitat d'aquesta activitat, però sense la participació del pescador recreatiu - respectant el medi i aplicant el sentit comú, trobant la satisfacció en sortir a la mar i dur a terme aquesta activitat sense traspasar-ne els límits- no s'aconseguirà l'objectiu final de fer compatible la pesca recreativa amb el manteniment dels recursos marins.



En aquest sentit cal destacar l'entrada en vigor de la següent normativa:

- Decret 31/2021, de 31 de maig, pel qual es regula el marisqueig professional i recreatiu a les Illes Balears.
- Decret 41/2015, de 22 de maig, pel qual es regulen les activitats d'extracció de flora i fauna marina i les activitats subaquàtiques a les reserves marines de les aigües interiors de les Illes Balears.

Aquestes normes, juntament amb la Llei 6/2013 de pesca marítima i el Decret 34/2014, pel qual es fixen els principis generals de la pesca recreativa i esportiva a les aigües interiors de les Illes Balears, conformen els eixos bàsics de la pesca recreativa a les aigües de les Illes Balears que s'exposen en l'edició actualitzada del llibret de pesca.

## QUÈ NECESSIT PER ANAR A PESCAR?

A més dels ormeigs propis per a la captura de les espècies, hem d'estar en possessió de la corresponent llicència. Hi ha 4 tipus de llicència de pesca marítima recreativa:

- Individual des de terra o des d'artefactes flotants com piragües, caiacs, patins de pedals i similars a partir dels 14 anys.
- D'embarcació de la llista 6a i 7a.
- De pesca submarina a partir dels 16 anys. Els menors de 18 anys amb consentiment de pares o tutors.
- Esportiva per participar en competicions oficials i entrenaments.

Les llicències individuals i d'embarcació són vàlides per a 3 anys. Els menors de 14 anys poden practicar la pesca des de terra sense necessitat de llicència.




Les embarcacions que practiquin la pesca d'altura (tonyines, bacoques, agulles i marlins) han de dur a bord una autorització especial emesa per l'òrgan estatal competent en matèria de pesca. Aquesta autorització estarà subjecta a les prescripcions tècniques i limitacions que en el seu cas es regulen a la normativa específica.

Per a la pesca en aigües continentals (Gorg Blau, Cúber, Ilac Esperança i albuferes de sa Pobla i d'Alcúdia) s'ha de disposar de l'autorització del organisme competent en pesca fluvial

### On puc obtenir les llicències?

En persona: a les oficines de les següents administracions: Direcció General de Pesca i Medi Marí del Govern de les Illes Balears, al carrer de la Reina Constança, 4 de Palma, a les delegacions comarcals de la Conselleria de Medi Ambient, Agricultura i Pesca de Campos, Felanitx, Manacor, Inca, sa Pobla i Sóller, i als consells insulars de Menorca, d'Eivissa i de Formentera.



Sistema de tramitació telemàtica al web:  
<http://recmar.caib.es>.

Permet obtenir la llicència individual i renovar la de l'embarcació de forma immediata. Per tramitar-la és necessari seguir les indicacions que es mostren al web i fer el pagament de la taxa amb targeta bancària. Acabat el procés, s'obté un justificant de la sol·licitud. L'endemà s'enviarà la llicència en format PDF per correu electrònic.

La llicència d'embarcació sols es pot renovar quan no hi ha cap canvi, és a dir, la matrícula i nom de l'embarcació són els mateixos i la persona propietària tampoc ha variat.

Les llicències telemàtiques tenen una reducció de l'import, en el cas de les llicències individuals és de 10 €, mentre que la d'embarcació és de 15 €.

Les llicències d'altres comunitats autònomes també són vàlides, sempre que compleixin amb les disposicions autonòmiques que regulen la pesca recreativa.

### Què he de presentar per obtenir les llicències?

De forma presencial cal lliurar com a mínim la sol·licitud signada per la persona interessada, el resguard del pagament de la taxa corresponent i si s'obté per primera vegada la fotocòpia del DNI/NIE o passaport.

En cas de renovació no és necessari presentar la fotocòpia del document identificatiu.

L'import de les taxes de les llicències són els següents

Individual	26,21 €
Pesca submarina	28,92 €
Embarcació d'eslora fins a 6 m	47,21 €
Embarcació d'eslora superior a 6 m	77,80 €
Duplicats de targeta	10,78 €

El pagament de les taxes es pot realitzar a determinades sucursals bancàries. No obstant, també hi ha la possibilitat de fer el pagament telemàtic de totes les llicències al web: <http://recmar.caib.es>.

- La llicència de pesca recreativa individual, té una durada de tres anys. Les persones majors de 65 anys o jubilades que acreditin aquesta condició estaran exemptes del pagament de la taxa.
- Per a la llicència de pesca submarina també s'ha de presentar fotocòpia de la llicència federativa en vigor, o bé fotocòpia d'un certificat mèdic i d'una assegurança adients per a la pràctica de la pesca submarina, ambdós en vigor. No obstant això, **per pescar amb fusells submarins cal disposar de la llicència federativa**. La durada és d'un any. Les persones majors de 65 anys o jubilades que acreditin aquesta condició estaran exemptes del pagament de la taxa

Per practicar la pesca submarina dins les reserves marines de la Badia de Palma i del Migjorn de Mallorca, o bé en alguns espais naturals protegits de les Illes Balears, es necessita una autorització prèvia anual per a cada espai. Aquest permís es pot obtenir telemàticament a través del web: <https://recmar.caib.es>.

- Per a la primera expedició de la llicència d'embarcació, també s'ha de presentar fotocòpia del rol/licència de navegació actualitzada, en què han de constar les dades de l'embarcació i del armador o propietari, juntament amb la fotocòpia del DNI/NIE o passaport de l'armador. La durada és de tres anys.



- La llicència esportiva és gratuïta i es gestiona a través de les federacions. La durada d'aquesta llicència és d'un any.

### Recomanacions:

- Tenir uns coneixements mínims de la mar i de les espècies d'interès pesquer.
- Dur un equip adequat per a la modalitat de pesca que es vol practicar.
- Els fems generats durant la jornada de pesca no es poden llançar a la mar o deixar a la costa. També és molt important retirar les restes d'ormejos utilitzats com fils, hams, etc. Aquests residus poden ser molt perillosos.
- Dur algun sistema de comunicació (telèfon mòbil, radiotelèfon, etc.), especialment si es va amb embarcació.
- Deixar dit on anam a pescar.
- Consultar la informació meteorològica abans de partir.
- Ser titular d'una assegurança de responsabilitat civil.




**QUÈ PUC PESCAR?**

- Podem pescar peixos, cefalòpodes (pops, sípies i calamars). També es poden capturar alguns invertebrats (veure l'apartat de marisqueig recreatiu).
- Des de terra podem pescar fins a 5 kg més una peça per llicència i dia.
- Des d'embarcació cada pescador pot pescar 5 kg. Si som més d'un pescador aquest pes es va sumant fins a un màxim de 25 kg (si som 5 o més persones) i una sola peça per embarcació.

- Hi ha algunes espècies que tenen una talla mínima de captura.
- Si pescam algun exemplar de captura prohibida o que no compleix la talla mínima establerta, l'hem de retornar a la mar, viu o mort
- No podem pescar coralls i similars, cucs, tites, caragols marins, pegellides, copinyes ni crustacis com les llagostes, crancs, cranques, cigales, gambes d'esca, gambes, etc.

**Les talles mínimes de captura**

- Alguns peixos tenen talla o pes mínim de captura.
- L'objectiu d'aquesta limitació es procurar que les espècies es puguin reproduir almenys una vegada abans de ser capturades.
- Les talles es basen en estudis científics.
- Seguidament es mostren les il·lustracions dels peixos amb talla mínima a les aigües interiors de les Illes Balears\*:



\*Altres peixos amb talla mínima de captura són la bruixa 15 cm, la maire 15 cm, la castanyola 16 cm i el pàmpol rascàs 45 cm.

### Com es mesuren els peixos?

La talla dels peixos (LT) s'ha de mesurar com s'il·lustra a la figura 1, des de la punta de la boca fins l'extrem de l'aleta caudal

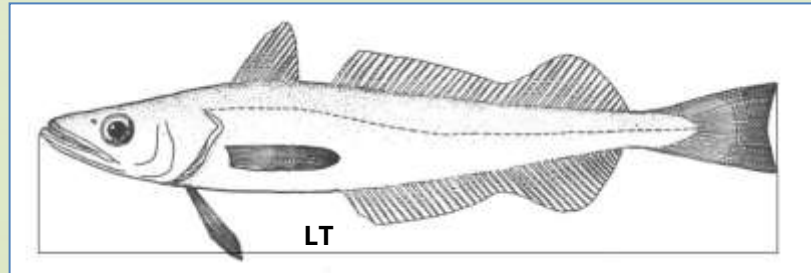


Figura 1

### Quins peixos he de marcar?

Amb l'objecte de dificultar la venda fraudulenta de peix procedent de la pesca recreativa, s'estableix l'obligació de marcar els exemplars capturats de certes espècies considerades de valor comercial.

La marca consisteix en un tall al lòbul inferior de l'aleta caudal del peix que s'ha de fer abans de desembarcar-lo en el cas de pesca des d'embarcació, o de seguida que s'hagi capturat el peix, en el cas de la pesca des de terra o la pesca submarina.

Aquest marcatge no ha d'impedir mesurar la talla total de la peça.

Les espècies subjectes a marcatge són:

Nom científic	Nom comú
<i>Seriola dumerili</i>	Verderol/Cirviola
<i>Zeus faber</i>	Gall
<i>Dentex</i>	Déntol
<i>Scorpaena scrofa</i>	Cap-roig
<i>Epinephelus spp.</i>	Anfosos
<i>Sciaena umbra</i>	Escorball
<i>Umbrina cirrosa</i>	Reig

Exemples de com s'ha de practicar el tall a l'aleta caudal.



**Espècies de captura prohibida a tot l'Estat Espanyol**

Degut a la raresa o singularitat d'alguns peixos, i/o al ritme de disminució d'algunes de les seves poblacions, des de les administracions públiques s'han impulsat normatives per assegurar la seva conservació i preservar-les de la desaparició.

A l'estat espanyol la norma de referència quant a la conservació d'espècies és la Llei 42/2007, de 13 de desembre, del Patrimoni Natural i de la Biodiversitat, que creà un catàleg d'espècies protegides (Reial Decret 139/2011) on s'inclouen aquells animals o plantes mereixedors d'una atenció i protecció especials.

La inclusió d'una espècie dins aquest llistat suposa les següents prohibicions:

1. Qualsevol actuació feta amb el propòsit de matar-les, capturar-les, perseguir-les o molestar-les, així com la seva destrucció o deteriorament.
2. Posseir, naturalitzar, transportar, vendre, comerciar o intercanviar, oferir amb fins de venda o intercanvi, importar o exportar exemplars vius o morts, així com els seus propàguls o restes i, en el cas dels animals (s'inclouen les seves larves, cries i ous).

A dia d'avui, les espècies que estan protegides són les següents(\*):

Nom científic	Nom comú en català	Nom comú encastellà
<i>Rhinobatos spp.</i>	Guitarres	Guitarras
<i>Carcharodon carcharias</i>	Solraig	Tiburón blanco
<i>Isurus oxyrinchus</i>	Solraig	Marrajo común
<i>Lamna nasus</i>	Marraix	Cailón
<i>Galeorhinus galeus</i>	Cassó	Cazón
<i>Cetorhinus maximus</i>	Pelegrí	Tiburón peregrino
<i>Alopias vulpinus</i>	Cinturó	Pez zorro
<i>Sphyrna spp.</i>	Llunades (3 espècies)	Peces martillo
<i>Oxynotus centrina</i>	Peix porc	Cerdo marino
<i>Squatina spp.</i>	Escats (3 espècies)	Peces ángel, angelotes
<i>Pristis pristis</i>	Peix serra	Pez sierra
<i>Dipturus batis</i>	Morell	Noriega
<i>Rostroraja alba</i>	Llissol, llençol	Raya bramante
<i>Leucoraja circularis</i>	Rajada	Raya falsa vela
<i>Gymnura altavela</i>	Mantellina, vela llatina	Vela latina
<i>Mobula mobular</i>	Manta	Manta raya
<i>Hippocampus spp.</i>	Cavallets de la mar (2 espècies)	Caballito de mar

\* També estan protegits alguns taurons com el *Carcharias taurus* i l'*Odontaspis ferox*, la rajada *Leucoraja melitensis*, l'esturió *Acipenser sturio* i una espècie de peix globus el *Chilomycterus atringa*.

**IMPORTANT**

Aquest llistat és variable, de manera que hi poden entrar i sortir espècies depenent de l'evolució del seu estat de conservació. Per a més informació consultar el domini: <http://recmar.caib.es>.



### Raors i verderols



De raors, podem capturar-ne un màxim de 50 peces per pescador i dia, fins a un màxim de 300 raors per embarcació.

Existeixen vedes temporals pel raor i el verderol:

- període de veda del raor; d'1 d'abril fins al 31 d'agost.
- període de veda del verderol (cirviola de menys de 30 cm); de l'1 de juliol fins al 15 de setembre. A Eivissa i Formentera, a aigües interiors i fins a 6 milles nàutiques de la costa, el període de veda s'estén fins el 30 de setembre.

### Espècies sotmeses a mesures de protecció diferenciada

Per a la captura o tinença a bord d'aquestes espècies, l'embarcació ha de disposar d'una autorització específica expedida per l'òrgan estatal competent en matèria de pesca.

Nom científic	Nom comú
<i>Pagellus bogaraveo</i>	Goràs
<i>Thunnus thynnus</i>	Tonyina vermella
<i>Makaira</i> spp	Marlins
<i>Tetrapturus</i> spp.	Marlí de la mediterrània
<i>Istiophorus albicans</i>	Agulles
<i>Merluccius merluccius</i>	Lluç
<i>Thunnus alalunga</i>	Bacora
<i>Thunnus obesus</i>	
<i>Xiphias gladius</i>	Peix espasa/emperador

#### MOLT IMPORTANT

La quota de tonyina vermella assignada a la pesca recreativa sol ser molt baixa i normalment s'esgota abans de finalitzar la temporada.

Per aquest motiu es recomana als interessats que abans de sortir a pescar, s'informin sobre el possible tancament d'aquesta pesqueria.

A l'autorització s'especificaran les condicions de captura segons cada espècie, el nombre d'exemplars, sistema per comunicar les captures, etc.

Cal saber que la pesca de la tonyina vermella amb mort no està permesa, en cas de captura s'hauran d'adoptar les mesures precises per assegurar la seva devolució en vida a la mar. En els casos de captura accidental amb mort, i **sempre que existeixi quota disponible**, els patrons de les embarcacions o els titulars de les llicències podrien desembarcar la captura sencera, sempre que **abans de l'arribada a port**, es comuniqui la captura segons la normativa en vigor.

De les captures accidentals amb mort, sols es permetrà desembarcar un sol exemplar al dia fins un màxim de dues peces per temporada mentre existeixi quota. Un cop assolida aquesta quantitat, l'autorització quedarà suspesa per a aquesta espècie en aquesta temporada.

## ON PUC PESCAR?

A tot el litoral i aigües obertes, **EXCEPTE:**

- En els canals d'accés a ports i a l'interior d'instal·lacions portuàries. Es permeten les competicions de pesca esportiva en l'interior d'instal·lacions portuàries prèvia autorització del gestor d'aquestes.
- A menys de 100 m de llocs freqüentats per banyistes.
- A la platja entre les 7 i les 22 hores, entre l'1 de maig i el 30 de setembre.
- A menys de 250 m de qualsevol ormeig de pesca professional, incloent-hi els capcers per a la llampuga.
- A les zones de protecció especial (reserves integrals) i zones de veda de les reserves marines.
- Al Parc Nacional Marítim-Terrestre de l'Arxipèlag de Cabrera.
- A l'àrea marina del Parc Natural Maritimoterrestre Es Trenc-Salobrar de Campos, no hi està permesa la pesca submarina.
- A l'illa de sa Dragonera i als illots de la Reserva Marina del Freu de sa Dragonera.



- Des de terra a les reserves naturals dels illots des Vedrà i es Vedranell i dels illots de Ponent (Eivissa).
- Des de terra a certes zones del Paratge Natural de la Serra de Tramuntana (zones d'exclusió).
- Des dels illots de les reserves marines de l'illa del Toro, de les illes Malgrats i de l'Illa de l'Aire.

- A la zona de busseig especial de la Reserva Marina de l'Illa de l'Aire no es permet la pesca d'embarcació ni la pesca submarina.

La pesca submarina serà autoritzable per l'òrgan competent en matèria d'espais naturals protegits:

- L'àrea marina del Parc natural de s'Albufera des Grau.
- Als LIC marins del Port des Canonge (ES5310081) i de s'Estaca a la Punta de Deià (ES5310082).
- L'àrea marina de cala Figuera (península de Formentor) compresa entre la punta d'en Tomàs i la punta dels aucells del cap de Catalunya.
- L'àrea marina que va des del morro des Fabioler fins el pont d'en Barraca que coincideix amb l'àmbit marí del LIC Es Rajolí ES5310077.
- Litoral de les Reserves naturals dels illots des Vedrà i es Vedranell i dels illots de Ponent (Eivissa).

## Fites de senyalització

Les fites poden ser, o bé uns pilons de formigó instal·lats a la costa, o bé unes pintades als penya-segats que correctament enfilades de dues en dues, tracen una línia imaginària a la mar.



Aquestes línies marquen els límits de les reserves marines o els de les zones de protecció especial. En qualsevol cas, són una ajuda perquè el pescador s'ubiqui correctament, però cal tenir en compte que mai prevalen sobre la posició del GPS dels serveis de vigilància.

### COM PUC PESCAR DES DE TERRA I DES D'EMBARCACIÓ?

- Des d'embarcació i fora de les reserves marines podem pescar amb els ormejos i les modalitats següents: curricà, fluixa, potera, canya amb rodets o sense, volantí (màx. 6 hams), fitora, salabre, *jigging* i *l'spinning*. Podem utilitzar un màxim de 2 canyes/línies per pescador i 2 poteres.
- Des de terra i fora de les reserves marines podem pescar amb els ormejos i les modalitats següents: canya amb rodets o sense, *l'spinning*, el volantí (màx. de 6 hams), fitora, salabre. Podem utilitzar un màxim de 2 canyes/línies per pescador i una esca artificial per canya.
- No podem vendre la captura obtinguda.

- No podem pescar amb arts o ormeigs de la pesca professional com poden ser els palangres, les nanses o les xarxes
- En aigües interiors no està permès l'ús del rodets elèctric. Podem dur a bord un màxim de dos rodets elèctrics sense que superin els 300 W de potència màxima conjunta, per utilitzar exclusivament en aigües exteriors.
- En aigües interiors, no està permès utilitzar, durant l'exercici de la pesca amb embarcació, aparells posicionadors dinàmics que mantinguin l'embarcació en una posició concreta sense necessitat de fondejar.
- No podem utilitzar sistemes d'atracció de les espècies a capturar, com la llum, a excepció del grumeig.

### ORMEIGS TRADICIONALS

Una vegada s'és titular de la llicència de pesca recreativa individual, es pot sol·licitar la llicència d'ormeigs tradicionals que permet la utilització de 1 rall i/o 2 morenells i/o 3 llencetes o 1 moixonera per persona.

La llicència està gravada amb una taxa i té una durada de 2 anys. Es pot sol·licitar, o bé via telemàtica al web: <https://recmar.caib.es>, o bé de

forma presencial a les oficines de l'òrgan gestor a Mallorca i a les oficines dels consells insulars de Menorca, d'Eivissa o de Formentera.

Els morenells s'han d'elaborar amb material vegetal

Els diferents ormejos sols es podran utilitzar a les zones permeses i sempre des de la costa.

### PESCA SUBMARINA

La pesca submarina es realitzarà a pulmó lliure. És obligatori utilitzar una boia de senyalització d'un color visible a la mar (taronja, vermella o groga) i de la qual el pescador no es podrà allunyar més de 25 m.

- Sols es pot practicar des de la sortida fins a la posta del sol.
- L'únic ormeig permès és l'arpó manual o impulsat per mitjans mecànics que pot tenir una punta o més.
- Els pescadors no poden ser remolcats per embarcacions.
- Es permet l'ús d'una llanterna i d'un ganivet. No es pot usar o tenir torpedes hidrolliscadors o vehicles

similars, conjuntament amb fusells o parells de pesca submarina.

- No es pot vendre la captura obtinguda.
- **Per poder pescar amb fusells submarins cal disposar de la llicència federativa en vigor.**



### QUAN PUC PESCAR?

- Tots els dies de la setmana, excepte els que s'estableixin a les reserves marines i a les vedes establertes per a algunes espècies

- A qualsevol hora del dia excepte la pesca submarina que està prohibida entre la posta i la sortida del sol.
- A les aigües exteriors de la Reserva Marina del Llevant no es pot pescar de vespre.

### MARISQUEIG RECREATIU

#### Què necessit per mariscar?

Estar en possessió de la llicència de pesca recreativa individual, o bé de la llicència de pesca submarina. Per capturar cefalòpodes des d'embarcació cal que aquesta disposi de la llicència de pesca.

Els menors de 14 anys poden mariscar sense necessitat de llicència.



#### On puc mariscar?

A totes les aigües de les Illes Balears on està autoritzada la pesca recreativa.

#### Quines espècies es poden capturar?

Només poden ser objecte de marisqueig recreatiu els equinoderms, els cefalòpodes, els crustacis no decàpodes i els cnidaris.

- Entre calamars i sípies: 10 unitats diàries, sense sobrepassar els 5 kg més el pes d'1 peça per persona o llicència individual.
- Pops: el pes mínim del pop capturable és d'1 kg. Màxim 3 unitats diàries, sense sobrepassar els 5 kg més el pes d'1 peça per persona o llicència individual.

Veda del pop	Mesos
Menorca	Maig i juny
Mallorca	Juny i juliol
Eivissa i Formentera	De 15 de juliol a 15 d'octubre

- Entre bogamarins i ortigues de mar: 30 unitats per llicència individual i dia.

Dates permeses bogamarins: des de l'1 de novembre al 31 de març. No es poden capturar a més de 10 m de fondària.

Talles mínimes (diàmetre del cos sense pues):

Espècie	Talla
Bogamarí comú / <i>Paracentrotus lividus</i>	5 cm
Bogamarí violeta / <i>Sphaerechinus granularis</i>	6 cm

- Puu: fins a 5 kg dia per llicència individual.

#### Com puc mariscar?

Només a peu, en apnea o des d'embarcació. Els únics ormeigs que es poden utilitzar són el salabre, la potera i la fitora.



Per a la recollida del puu, també es pot utilitzar el baveró, el bou, la corda i l'estaca.

### Prohibicions sobre marisqueig

- No es pot mariscar entre la posta i la sortida del sol, excepte per a la captura de cefalòpodes (calamars, sípies i pops), en aquest darrer cas, mai no podrà ser en immersió.
- No es pot utilitzar la llum com a medi per atreure els cefalòpodes.
- La venda de les captures està prohibida.
- No es poden capturar ni el pop trobiguera (*Octopus macropus*) ni el bogamarí de pues llargues (*Centrostephanus longispinus*).
- Les captures no es poden transbordar

• Els únics mol·luscs capturables són els cefalòpodes. No es poden recol·lectar cap tipus de bivalve o gasteròpode.

• Tampoc no es poden capturar crancs, llagostes, cigales, gambes, llamàntols i demés crustacis decàpodes.

#### MOLT IMPORTANT

La quota de marisqueig recreatiu no es pot sumar a la quota de pesca recreativa, de manera que la quota màxima diària entre marisc i peix no podrà superar el 5 kg més el pes d'una peça capturada

### CAMPIONATS DE PESCA ESPORTIVA

- Requereixen l'autorització prèvia de l'òrgan competent, a Mallorca correspon a la Direcció General de Pesca i Medi Marí, mentre que a les altres illes, són els consells insulars. A la sol·licitud es farà constar com a mínim, la modalitat de pesca, la zona on es vol dur a terme, el tipus de campionat, l'horari i si es pretenen o no ultrapassar les quotes de captures establertes. S'ha de pagar la taxa corresponent.
- En el cas que els campionats siguin d'espècies de protecció diferenciada i en aigües exteriors requerirà de l'autorització de l'òrgan estatal competent. La sol·licitud s'haurà de presentar amb un mes d'antelació.

• Els organitzadors de la competició i/o la federació corresponent hauran de comunicar els resultats de la competició en el termini dels 15 dies següents a la data d'execució

• Per participar en competicions oficials i entrenaments s'ha d'estar en possessió de la llicència de pesca marítima esportiva.

• Els campionats estan gravats amb unes taxes.

Campionat de pesca submarina	138,36 €
Campionat de pesca esportiva	92,25 €



## ELS PEIXOS VERINOSOS

### Les aranyes

Són peixos que viuen als fons arenosos i de captura freqüent pels practicants de la pesca recreativa. S'agafen en totes les modalitats de volantí i també, de vegades, a la fluixa. S'ha d'anar molt en compte amb elles, perquè les espines de l'opercle i les de la primera dorsal són verinoses. El verí de les aranyes és neurotòxic i hemotòxic, molt semblant al de les serps. A més del fort dolor, pot causar febre, vòmits, alentiment cardíac, dificultats respiratòries i, fins i tot,



la mort. Mai no despescar-les directament amb les mans i es recomana tallar-ne les espines verinoses en el mateix moment de la captura o, en tot cas, amollar-les vives a la mar.

### Ferrasses, bonjesusos i afins

Són peixos semblants a les rajades, comuns en aigües litorals, sobre tot en fons arenosos. Són espècies poc capturades pels pescadors recreatius, encara que en la modalitat de pesca submarina se n'agafen algunes, i també amb canya des de terra al vespre. Van proveïts d'una, dues o, fins i tot, tres pues verinoses a la cua, amb les quals poden produir doloroses picades, a més de ferides considerables. El seu verí, termolàbil, es desactiva amb la calor. Es recomana amollar vives les ferrasses i els bonjesusos atesos els problemes de conservació d'aquestes espècies.



### Les escòrpores i els cap-roigs

Les escòrpores viuen sobre tot en fons de posidònia, vaires o pedra, mentre que els cap-roigs també es troben sobre fons coral·lígens. Les escòrpores són poc capturades pels pescadors recreatius, però no així els cap-roigs, que es capturen en la pesca de volantí, sobretot en anar als serrans grossos o a la fonera. També els pescadors submarins els solen pescar. Les espines del cap, així com les de la dorsal d'aquests peixos estan proveïdes de verí, i poden provocar picadures extremadament doloroses.



### Quissones

Aquests petits taurons es troben principalment a la plataforma continental però també al talús i la fonera. Tenim dues espècies similars en les nostres aigües, que poden ser capturades al volantí. Presenten dos agullons verinosos davant de cada aleta dorsal que poden produir ferides doloroses



### Recomanacions

- No agafeu ni toqueu mai els peixos que sospiteu que tenen perill. Convé dur armolles per poder-los desempescar de l'ham sense problemes, bé tallant el braçol i amollant-lo, o bé deixant morir l'animal per manipular-lo després amb molta cura.
- A zones de bany arenoses s'ha d'anar amb compte, podeu trepitjar una aranya o una ferrassa i sofrir una picada.
- Quan bussejant, observem una aranya fent moviments sinuosos amb els opercles estufats i la dorsal ben estirada, hem de fugir immediatament, estam rebent l'avís d'un possible i sobtat atac de l'aranya fragata.
- Teniu en compte que el verí d'alguns peixos morts, i fins i tot congelats, encara és actiu.

### Tractament en cas d'una picada d'un peix verinós

Acudiu el més aviat possible a un centre de salut o al metge, mentrestant utilitzau pomades o escumes adients d'ús tòpic.



**RESERVES MARINES**

Són figures de protecció pesquera que regulen els usos i l'explotació del medi marí, amb l'objectiu d'incrementar la regeneració natural dels recursos i conservar els ecosistemes més representatius.

Les reserves marines existents a les illes Balears són dotze: la de la **badia de Palma**, la del **Nord de Menorca**, la dels **Freus d'Eivissa i Formentera**, la del **Migjorn de Mallorca**, la de les illes **del Toro i de les Malgrats**, la del **Llevant de Mallorca**, la del **Freu de sa Dragonera**, la de la **Punta de sa Creu** de Formentera, la de la **costa nord-est d'Eivissa-Tagomago**, la de **l'Illa de l'Aire** de Menorca, la de **ses Bledes** i la de **Vedrà-Vedranell**. En total són unes 67.420 hectàrees d'espai marí protegit.



Amb caràcter general, es permet la pesca professional d'arts menors, el marisqueig i la pesca recreativa. No obstant cal tenir en compte que dins algunes reserves hi ha zones de protecció especial (reserves integrals) on no es permet cap ús dels recursos marins amb l'excepció dels que tenen una finalitat científica, sempre que siguin degudament autoritzats.

Les reserves marines de les Illes Balears amb zones de protecció especial són: la dels Freus d'Eivissa i Formentera, la de la Badia de Palma, la del Migjorn de Mallorca, la del Llevant de Mallorca, la del Nord de Menorca, la de la costa nord-est d'Eivissa-Tagomago i la de Dragonera (aigües exteriors).



*Cap de Ferrutz, zona de protecció especial de la Reserva Marina del Llevant de Mallorca*



### **Ormejos permesos a les reserves marines**

Dins les reserves marines només es pot practicar la pesca recreativa de superfície, la d'embarcació i el marisqueig recreatiu, tot i que a dues d'elles: Badia de Palma i Migjorn també es pot practicar la pesca submarina.



*Reserva Marina de la Badia de Palma*

Amb caràcter general a les reserves marines d'aigües interiors de les Illes Balears estan permesos uns ormejos i certes modalitats de pesca. No obstant això, cadascuna té una regulació pròpia que cal complir i que es detalla a les fitxes de cada reserva que es mostren al llibret .

### **La pesca i marisqueig des de terra**

Només es pot practicar amb els ormeigs següents:

- La canya, amb rodets o sense.
- L'*spinning*.
- La potera per a cefalòpodes, amb un màxim d'1 per persona.
- El volantí, amb un màxim de 6 hams d'una amplada superior als 7 mm.
- La fitora.
- El salabre.
- Ormeigs específics per a la captura de puu (baveró, corda, bou i estaca).
- També es poden autoritzar com a ormeigs tradicionals, el rall, la llenceta, el morenell i la moixonera.

### **La pesca i marisqueig des d'embarcació**

Només es pot practicar amb els ormeigs següents:

- La canya, amb rodets o sense.
- L'*spinning*.
- El curricà.
- La fluixa.
- La potera per a cefalòpodes, amb un màxim d'1 línia amb 2 poteres per pescador.
- El volantí, amb un màxim d'1 línia/canya per pescador i un màxim de 4 hams, aquests han de ser d'una amplada superior als 7 mm, excepte en el cas de la pesca del raor han de ser superior als 5,7 mm.
- Els estris imprescindibles per pujar les peces a bord, com el salabre.

Per pescar a les reserves marines, cal disposar d'una autorització específica. Els armadors han de comunicar el registre de l'activitat de cada jornada de pesca. No presentar el registre comporta la pèrdua de l'autorització. [Enllaç autorització](#).

### **La pesca submarina**

Amb caràcter general no està permesa, exceptuant les reserves marines de la Badia de Palma i la del Migjorn de Mallorca. No obstant això, dins la zona de la Reserva Marina del Migjorn que coincideix amb l'àrea marina del Parc Natural Maritimoterrestre Es Trenc-Salobrar de Campos no hi està permesa.

En les reserves permeses cal una autorització específica individual, que té una durada d'un any i està gravada amb una taxa. L'autorització es pot obtenir de forma telemàtica a través del web:

<https://recmar.caib.es>.

Els pescadors han de comunicar les seves captures amb els formularis que es lliuren amb l'autorització.

#### **MOLT IMPORTANT**

Dins les reserves marines no es pot fer *jigging*.

No es pot pescar amb peix viu com a esca.

**Talles mínimes i limitació de captures**

Per a la pesca recreativa, esportiva i submarina a totes les reserves marines de les aigües interiors de les Illes Balears, s'estableix una limitació de talla per a la captura d'una sèrie d'espècies.

En cas de capturar algun exemplar de talla inferior a l'establerta s'haurà d'alliberar immediatament a la mar, tant si és viu, com si és mort.



Nom popular català i castellà/nom científic	Talla mínima (cm)
Vaca ( <i>Serranus scriba</i> )	14
Tord flassader / Pinto ( <i>Symphodus tinca</i> )	18
Escórpora / Rascacio ( <i>Scorpaena porcus</i> )	19
Càntera / Chopa ( <i>Spondylisoma cantharus</i> )	20
Tord massot / Merlo ( <i>Labrus merula</i> )	25
Grívia / Bodió verde ( <i>Labrus viridis</i> )	27
Sarg reial / Sargo breado ( <i>Diplodus cervinus</i> )	30
Reig / Verrugato ( <i>Umbrina cirrosa</i> )	35
Orada / Dorada ( <i>Sparus aurata</i> )	35
Llop / Lubina ( <i>Dicentrarchus labrax</i> )	43
Anfós / Mero ( <i>Epinephelus marginatus</i> )	50
Anfós llis / Falso abadejo ( <i>Epinephelus costae</i> )	53
Anfós bord / Gitano ( <i>Mycteroperca rubra</i> )	53
Anfós blanc / Mero blanco ( <i>Epinephelus aeneus</i> )	53
Morena ( <i>Muraena helena</i> )	95
Congre / Congrio ( <i>Conger conger</i> )	95

Per altra banda s'estableix un límit de captura d'un exemplar per dia i pescador per a les següents espècies:

Nom popular català i castellà/nom científic	
Orada / Dorada ( <i>Sparus aurata</i> )	Anfós llis / Falso abadejo ( <i>Epinephelus costae</i> )
Llop / Lubina ( <i>Dicentrarchus labrax</i> )	Anfós bord / Gitano ( <i>Mycteroperca rubra</i> )
Cap-roig / Cabracho ( <i>Scorpaena scrofa</i> )	Xerna / Mero dentón ( <i>Epinephelus caninus</i> )
Escorball / Corvallo ( <i>Sciaena umbra</i> )	Anfós blanc / Mero blanco ( <i>Epinephelus aeneus</i> )
Gall de Sant Pere / Pez de San Pedro ( <i>Zeus faber</i> )	Tord massot / Merlo ( <i>Labrus merula</i> )
Déntol/ Denton ( <i>Dentex dentex</i> )	Grívia / Bodió verde ( <i>Labrus viridis</i> )
Anfós / Mero ( <i>Epinephelus marginatus</i> )	Sarg reial / Sargo breado ( <i>Diplodus cervinus</i> )

**MOLT IMPORTANT**

Cal recordar que dins l'àmbit de les reserves marines, també s'han de respectar les talles mínimes fixades per la normativa autonòmica prevista per a la resta d'aigües interiors (veure pàg. 6).

**Espècies protegides**

A part de les espècies protegides per la normativa estatal (pàg. 8), l'europea i convenis internacionals signats per l'Estat, dins les reserves marines de les aigües interiors de les Illes Balears està prohibit capturar de forma deliberada, mantenir a bord, transbordar o desembarcar les següents espècies:

Nom científic	Nom popular
<i>Scyliorhinus stellaris</i>	Gatvaire
<i>Dasyatis pastinaca</i>	Ferrassa
<i>Dasyatis centroura</i>	Escurçana
<i>Torpedo torpedo</i>	Tremolor ocel·lat
<i>Mustelus</i> spp. (totes les espècies)	Mussoles
<i>Apterichtus anguiformis</i>	Cuc
<i>Caecilia branderiana</i>	Cuc
<i>Nerophis</i> spp. (totes les espècies)	Agulleta
<i>Syngnathus</i> spp. (totes les espècies)	Agulletes
<i>Prionace glauca</i>	Tintorera
<i>Myliobatis aquila</i>	Bonjesús
<i>Aetomylaeus bovinus</i>	Bisbe
<i>Argyrosomus regius</i>	Corbina
<i>Maja squinado</i>	Cranca
<i>Octopus macropus</i>	Pop trobiguera
<i>Astraea rugosa</i>	Pedra de Santa Llúcia

En cas de capturar algun exemplar de les espècies citades s'haurà d'alliberar immediatament a la mar, tant si és viu, com si és mort.

Exemplar de Ferrassa  
(*Dasyatis pastinaca*)



F. Riera



### Reserva Marina de la Badia de Palma

**Pesca des de terra i embarcació:** s'hi pot practicar els dimarts, divendres, dissabtes, diumenges i festius a tota la reserva excepte a la zona de protecció especial de cap Enderrocat.

La potera i la fluixa es poden utilitzar tots els dies de la setmana.

Per pescar des d'embarcació cal obtenir una autorització específica de durada triennal. El permís s'obté de forma telemàtica. [Enllaç per obtenir l'autorització.](#)

Els armadors de les embarcacions autoritzades hauran de comunicar el registre d'activitat de cada jornada de pesca.

No presentar aquests registres comporta la pèrdua de la llicència.

### Regulació particular d'ormeigs:

A més de la regulació general descrita a la pàg. 17, cal tenir en compte les particularitats següents:

- *Volantí i canya:* màxim d'1 canya/línia per pescador.
- *Fitora:* només pesca diürna.
- *Rall:* és l'únic ormeig tradicional autoritzable.

**Pesca submarina:** es pot practicar fora de la zona de protecció especial, els dilluns, dimarts, dissabtes, diumenges i festius.





### Reserva Marina del Nord de Menorca

**Pesca i marisqueig des de terra:** s'hi pot practicar els dimarts, dijous, dissabtes, diumenges i festius a tota la reserva excepte a les zones de protecció especial i de veda.

**Pesca des d'embarcació:** es pot pescar els dimarts, dijous, dissabtes, diumenges i festius. Els calamars es poden pescar cada dia. No es pot pescar a les zones de protecció especial i de veda.

Cal obtenir una autorització específica de durada triennal. El permís s'obté de forma telemàtica. [Enllaç per obtenir l'autorització.](#)

Els armadors de les embarcacions autoritzades hauran de comunicar el registre d'activitat de cada

jornada de pesca. No presentar aquests registres comporta la pèrdua de la llicència.

**Pesca submarina:** no està permesa

### Regulació particular d'ormeigs:

A més de la regulació general descrita a la pàg. 17, cal tenir en compte les particularitats següents:

- *Volantí i canya:* 1 canya/línia per pescador.
- *Fitora:* només pesca diürna.
- *Rall:* permès amb l'autorització especial del Consell Insular de Menorca.
- *Pesca de puu:* només 1 corda i 2 bous per recol·lector



Coordenades en ETRS89	
Coordenadas en ETRS89 - Coordinates on ETRS89	
A:	40°03.75'N - 03°56.07'E
B:	40°04.34'N - 03°56.07'E
C:	40°05.68'N - 04°04.53'E
D:	40°05.38'N - 04°05.57'E
E:	40°04.18'N - 04°08.48'E
F:	40°03.85'N - 04°02.14'E
G:	40°05.31'N - 04°02.14'E
a:	40°03.42'N - 03°58.05'E
b:	40°04.23'N - 03°58.05'E
c:	40°04.45'N - 04°01.65'E
d:	40°03.76'N - 04°01.65'E
e:	40°02.23'N - 04°07.42'E
f:	40°02.54'N - 04°07.94'E
g:	40°02.85'N - 04°08.17'E
h:	40°02.88'N - 04°08.21'E
i:	40°02.88'N - 04°08.44'E



### Reserva Marina dels Freus d'Eivissa i Formentera

**Pesca des de terra i embarcació:** es pot practicar amb els ormeigs regulats, excepte a les zones de protecció especial i de veda.

Per pescar des d'embarcació cal obtenir una autorització específica de durada triennial. El permís s'obté de forma telemàtica. [Enllaç per obtenir l'autorització.](#)

Els armadors de les embarcacions autoritzades hauran de comunicar el registre d'activitat de cada jornada de pesca. No presentar aquests registres comporta la pèrdua de la llicència.

**Competicions de pesca esportiva:** no es permeten.

### Regulació particular d'ormeigs:

A més de la regulació general descrita a la pàg. 17, cal tenir en compte les particularitats següents:

- *Fitora:* només pesca diürna.
- *Rall:* és l'únic ormeig tradicional permès amb l'autorització especial dels consells insulars d'Eivissa o de Formentera.
- Dins l'Estany des Peix no es permeten les modalitats de fluixa i la de curricà de fons.

**Pesca submarina:** no està permesa.

### Coordenades en ETRS89

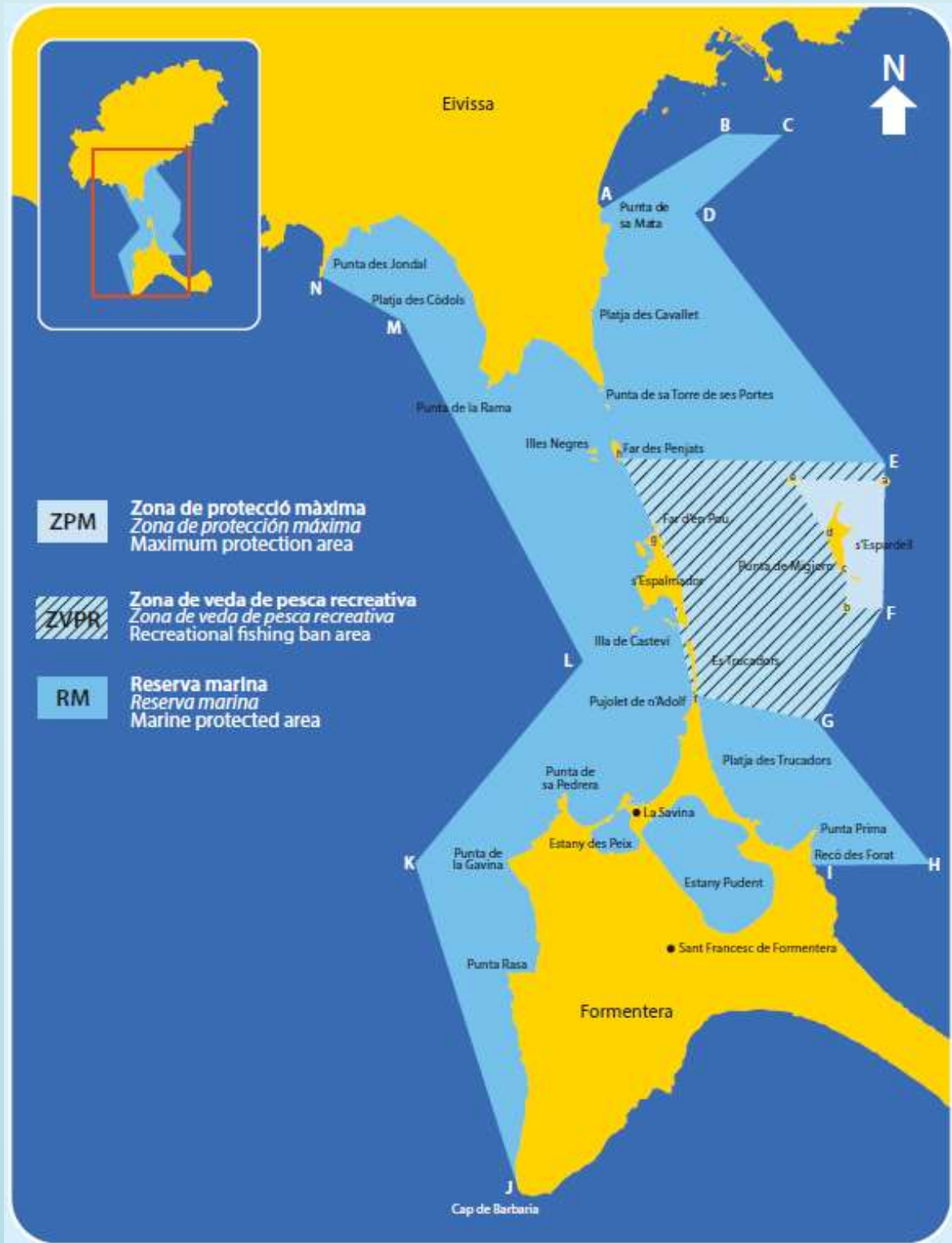
Coordenadas en ETRS89 - Coordinates on ETRS89

A: 38° 52'23,0"N - 01° 24'18,8"E  
 B: 38° 53'27,6"N - 01° 26'30,0"E  
 C: 38° 53'28,6"N - 01° 27'30,0"E  
 D: 38° 52'23,0"N - 01° 26'00,0"E  
 E: 38° 48'52,2"N - 01° 29'29,0"E  
 F: 38° 46'48,6"N - 01° 29'29,0"E  
 G: 38° 45'12,6"N - 01° 28'20,0"E

H: 38° 43'11,6"N - 01° 30'26,0"E  
 I: 38° 43'11,6"N - 01° 28'16,0"E  
 J: 38° 38'29,1"N - 01° 23'07,7"E  
 K: 38° 43'06,6"N - 01° 21'07,9"E  
 L: 38° 45'58,6"N - 01° 24'07,0"E  
 M: 38° 50'43,6"N - 01° 20'47,0"E  
 N: 38° 51'21,0"N - 01° 19'12,9"E

a: 38° 48'36,6"N - 01° 29'29,0"E  
 b: 38° 46'48,6"N - 01° 28'49,1"E  
 c: 38° 47'16,8"N - 01° 28'49,1"E  
 d: 38° 47'50,7"N - 01° 28'26,5"E  
 e: 38° 48'36,6"N - 01° 27'50,0"E  
 f: 38° 45' 30,0"N - 01° 26' 08,2"E  
 g: 38° 47' 56,6"N - 01° 25' 18,0"E  
 h: 38° 48' 52,2"N - 01° 24' 42,4"E

Plànol de la Reserva Marina dels Freus d'Eivissa i Formentera





### Reserva Marina del Migjorn de Mallorca

**Pesca des de terra i embarcació:** es pot practicar tots els dies, excepte a la zona de protecció especial (ZPE) de Cala Figuereta i a la zona de veda de pesca recreativa, on no s'hi pot pescar.

Per pescar des d'embarcació cal obtenir una autorització específica de durada triennal. El permís s'obté de forma telemàtica. [Enllaç per obtenir l'autorització.](#)

Els armadors de les embarcacions autoritzades hauran de comunicar el registre d'activitat de cada jornada de pesca. No presentar aquests registres comporta la pèrdua de la llicència.

**Pesca submarina:** es pot practicar els dilluns, dimarts, dissabtes, diumenges i festius, excepte a la ZPE de Cala Figuereta, la zona de veda recreativa i la zona de la reserva marina que coincideix amb l'àrea marina del Parc Natural Maritimoterrestre Es Trenc-Salobrar de Campos.

**Competicions de pesca esportiva:** sols es poden permetre, amb autorització prèvia, les de pesca sense mort.







### Reserva Marina de les illes del Toro i de les Malgrats

**Pesca i marisqueig des de terra:** estan permesos, excepte a la zona especial de busseig del Toro, els illots i la zona entre cala de s'Art i el Morro d'en Feliu. Dins la zona especial de busseig de Malgrats es permet de l'1 de gener al 30 d'abril..

**Pesca i marisqueig des d'embarcació:** estan permesos, excepte a la zona especial de busseig del Toro. A la zona especial de busseig de Malgrats també es permet de l'1 d'octubre al 30 d'abril (Volantí) i de l'1 d'octubre al 31 de desembre (potera per cefalòpodes).

Cal disposar d'una autorització específica triennial que s'obté de forma telemàtica. [Sol·licitud d'autorització](#).

Els armadors han de comunicar a la Direcció General el registre d'activitat de cada jornada de pesca. No presentar el registre comporta la pèrdua de l'autorització.

**Pesca submarina:** no està permesa.

**Competicions de pesca esportiva:** no es permeten.

### Regulació particular d'ormeigs:

A més de la regulació general descrita a la pàg. 17, cal tenir en compte les particularitats següents:

#### Únics ormejos i modalitats permeses des de terra:

Reserva marina (excepte la zona especial de busseig del Toro i la zona entre cala de s'Art i el Morro d'en Feliu):

- *Canya/Volantí*, amb un màxim de 2 línies per pescador; màx. 6 hams  $\geq$  7 mm.
- *Potera*, màx. 1 per pescador.
- *Spinning*.
- *Ormejos tradicionals*, amb l'autorització específica.
- *Fitora*.
- *Salabre*.
- Recol·lecció de puu.

Zona especial de busseig de Malgrats:

- *Canya*, amb un màxim d'1 línia per pescador, màx. 6 hams  $\geq$  7 mm.



**Únics ormejos i modalitats permeses des d'embarcació:**

Reserva marina (excepte les zones especials de busseig):

- *Canya/Volantí*, amb un màxim d'1 línia per pescador; màx. 4 hams  $\geq 7$  mm i  $\geq 5,7$  mm per a raors.
- *Potera*, màx. 1 línia per pescador amb 2 poteres.
- *Fluixa*, amb un màx. de 2 línies per embarcació.
- *Curricà de fons*, amb un màx. d'1 línia per embarcació.
- *L'spinning*.

Zona especial de busseig de Malgrats:

- *Canya/Volantí*, amb un màxim d'1 línia per pescador; màx. 4 hams  $\geq 7$  mm i  $\geq 5,7$  mm per a raors.
- *Potera*, màx. 1 línia per pescador amb 2 poteres.

**Coordenades en ETRS89**  
Coordenadas en ETRS89 - Coordinates on ETRS89

- A: 39° 31,138' N - 2° 28,009' E
- B: 39° 29,021' N - 2° 25,193' E
- C: 39° 26,593' N - 2° 28,606' E
- D: 39° 27,180' N - 2° 31,019' E
- E: 39° 27,401' N - 2° 31,307' E
- f: 39° 30,291' N - 2° 27,374' E
- g: 39° 29,933' N - 2° 27,565' E
- h: 39° 29,554' N - 2° 26,877' E
- i: 39° 29,803' N - 2° 26,627' E
- j: 39° 28,650' N - 2° 28,684' E
- k: 39° 28,313' N - 2° 29,492' E
- l: 39° 27,578' N - 2° 28,271' E
- m: 39° 27,688' N - 2° 28,105' E
- n: 39° 27,702' N - 2° 30,016' E





### Reserva Marina del Llevant de Mallorca

La pesca recreativa es pot practicar els dimarts, dijous, dissabtes, diumenges i festius. A la zona de protecció especial (ZPE) no s'hi pot pescar mai.

Per pescar des d'embarcació cal obtenir una autorització específica de durada triennial. L'autorització la pot emetre tant la Direcció General de Pesca i Medi Marí com l'Àrea Funcional d'Agricultura i Pesca de la Delegació de Govern. Ambdues permeten pescar tant a l'àmbit autonòmic de la reserva marina com a la zona estatal d'aigües exteriors.

L'autorització de la Direcció General s'obté de forma telemàtica. [Enllaç per obtenir l'autorització.](#)

Els propietaris de les embarcacions autoritzades hauran de comunicar el registre d'activitat de cada jornada de pesca. No presentar aquests registres comporta la pèrdua de la llicència.

**Competicions de pesca esportiva:** no es permeten.

**Pesca submarina:** no està permesa.

### Regulació particular d'ormeigs a la zona d'àmbit autonòmic (aigües interiors):

A més de la regulació general descrita a la pàg. 17, cal tenir en compte les particularitats següents:

- *Fluixa i curricà* en les modalitats tradicionals de les Illes Balears, amb un màxim de 2 línies per embarcació.
- *Potera* per a cefalòpodes entre la sortida i la posta de sol.
- *Rall*: és l'únic ormeig tradicional autoritzable.
- No es pot practicar l'*spinning*.
- No es pot utilitzar la fitora.



Es Caló, Reserva Marina del Llevant de Mallorca

**Regulació particular d'ormeigs a la zona d'àmbit estatal (aigües exteriors):**

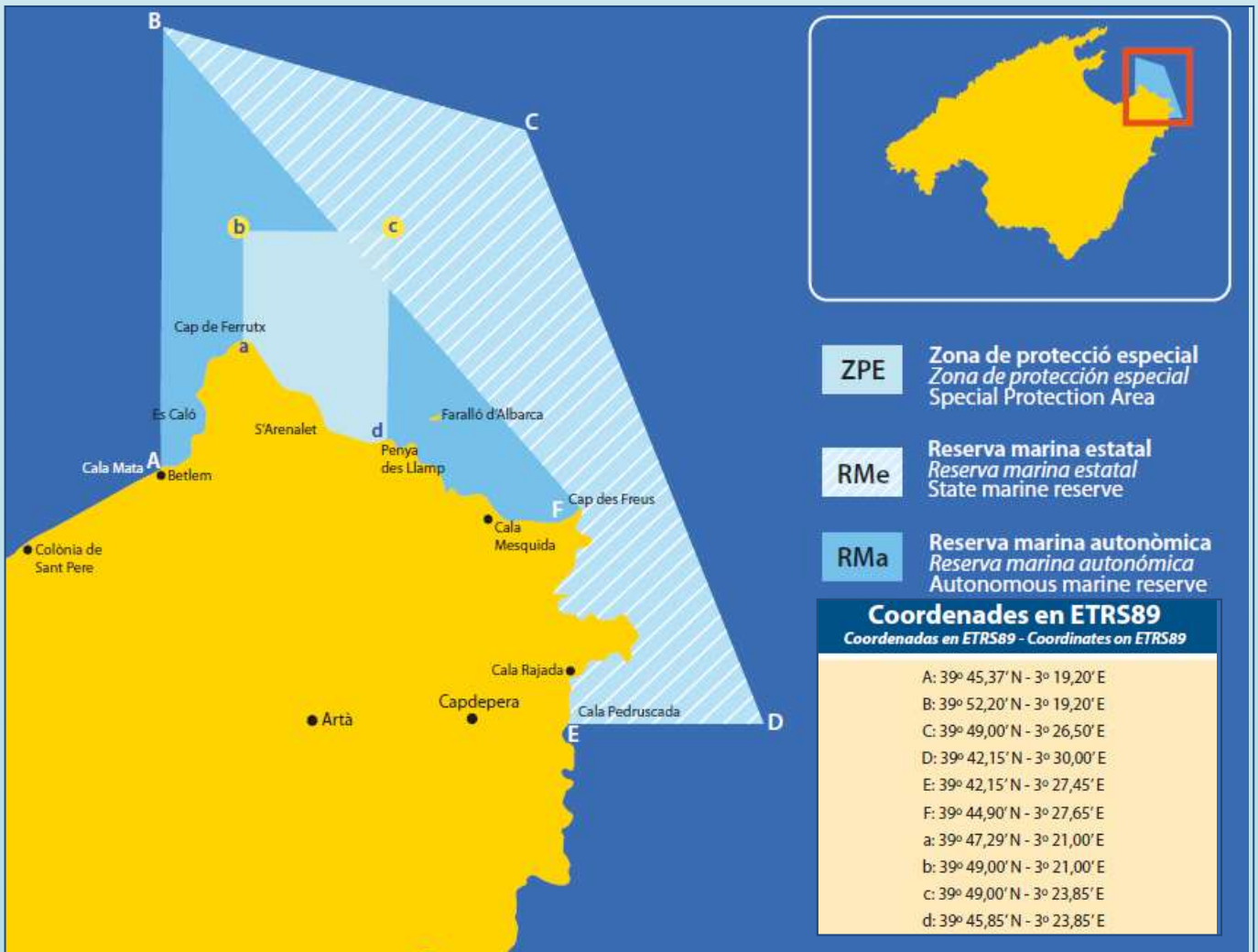
Sols es pot pescar entre la sortida i la posta de sol, excepte amb la potera que es permet fins a una hora abans de la sortida del sol i una després de la posta.

No es pot utilitzar peix viu com a esca.

**Pesca des de terra:** una sola canya per persona. Màxim 4 hams de sinus superior a 7 mm. La recollecció del puu hi està permesa.

**Pesca des d'embarcació:** les úniques modalitats permeses són:

- La *fluixa* o *curricà de superfície* amb les característiques tècniques tradicionals de les Illes Balears. Màxim 2 línies en acció per embarcació.
- *Potera* màxim 2 per línia. Màxim 4 línies per embarcació.
- El *volantí* o la *canya*, per a serrans i raors. Profunditat mínima de 35 m fora del límit de la posidònia. 1 volantí/canya per persona amb un màxim de 4 per embarcació. Màxim 4 hams per línia amb una amplitud mínima del sinus de 7 mm (excepte per a la pesca del raor que serà de 5,7 mm).
- No es pot pescar fondejat.





### Reserva Marina del Freu de sa Dragonera (aigües interiors)

**Pesca des de terra:** està permesa, excepte des de la costa de l'illa de sa Dragonera i els illots.

A més de la regulació general descrita a la pàg. 17, cal tenir en compte les particularitats següents:

**Pesca des d'embarcació:** està permesa.

Cal disposar d'una autorització específica triennal que s'obté de forma telemàtica. [Sol·licitud d'autorització](#).

Els armadors han de comunicar a la Direcció General el registre d'activitat de cada jornada de pesca. No presentar el registre comporta la pèrdua de l'autorització.

### Regulació particular d'ormejos:

A més de la regulació general descrita a la pàg. 17, cal tenir en compte les particularitats següents:

- *Fluixa*: màxim 2 línies per embarcació.
- *Curricà de fons*: màxim 1 línia per embarcació.

**Competicions de pesca esportiva:** no es permeten.

**Pesca submarina:** no està permesa.



*Cap de Llebeig de sa Dragonera*

**Reserva Marina de l'illa de sa Dragonera (aigües exteriors)**

**Pesca des de terra:** no està permesa.

**Pesca des d'embarcació:** es pot practicar els dimarts, dijous, dissabtes, diumenges i festius nacionals. A les zones de reserva integral i d'ús restringit no s'hi pot pescar.

No es poden utilitzar ni peixos, ni cefalòpodes vius com a esca.

No es pot pescar des d'artefactes flotants.

Cal obtenir una autorització específica de durada anual. Els armadors han de comunicar el registre d'activitat de cada jornada de pesca. No presentar el registre comporta la pèrdua de l'autorització.

**Únics ormejos i modalitats permeses:**

- *Volantí/canya:* 1 canya/línia per pescador. Amb un màxim de 4 hams.
- *Fluixa:* màx. 2 línies per embarcació sense plomada.

**Competicions de pesca esportiva:** no es permeten.

**Pesca submarina:** no està permesa.





### Reserva Marina de la Punta de sa Creu

**Pesca des de terra:** sols permès el rall.

**Pesca des d'embarcació:** sols es pot pescar entre l'1 de juliol i el 31 de març, a partir dels 10 m de fondària.

Cal disposar d'una autorització específica triennal que s'obté de forma telemàtica. [Sol·licitud d'autorització.](#)

Els armadors han de comunicar a la Direcció General el registre d'activitat de cada jornada de pesca. No presentar el registre comporta la pèrdua de l'autorització.

No es poden utilitzar peixos i cefalòpodes vius d'esca.

**Pesca submarina:** no està permesa.

#### Únics ormejos i modalitats permeses:

A més de la regulació general descrita a la pàg. 17, els únics ormejos permesos són els següents:

- Rall (*des de terra*).
- Volantí/*canya*.
- Potera.
- Fluixa: màxim 2 línies per embarcació.





**Reserva Marina de la costa nord-est d'Eivissa-Tagomago**

**Pesca des de terra:** està permesa.

**Pesca des d'embarcació:** permesa, excepte a la zona de reserva integral.

Cal disposar d'una autorització específica triennal que s'obté de forma telemàtica. [Sol·licitud d'autorització](#).

Els armadors han de comunicar a la Direcció General el registre d'activitat de cada jornada de pesca. No presentar el registre comporta la pèrdua de l'autorització.

**Únics ormeigs i modalitats permeses:**

A més de la regulació general descrita a la pàg. 17, els únics ormeigs permesos són els següents:

- *Volantí/canya.*
- *Potera.*
- *Rall, morenell i llenceta:* amb l'autorització especial del Consell Insular d'Eivissa.
- *Fluixa:* màxim 2 línies per embarcació.

**Pesca submarina:** no està permesa.

**Molt important!!**

- No es poden utilitzar ni peixos ni cefalòpodes vius d'esca.
- Queda prohibida la captura de qualsevol invertebrat marí, excepte els cefalòpodes (calamars, pops, sípies).









Fotografia: Arxiu RRNN Vedrà

### Reserva Marina de ses Bledes

**Pesca des de terra (Illots):** no està permesa.

### Pesca i marisqueig des d'embarcació i artefactes flotants

: està permesa, excepte a la zona d'especial protecció de les illes de na Bosc i na Gorra.

A més de la regulació descrita a la pàg. 17, els únics ormeigs permesos són:

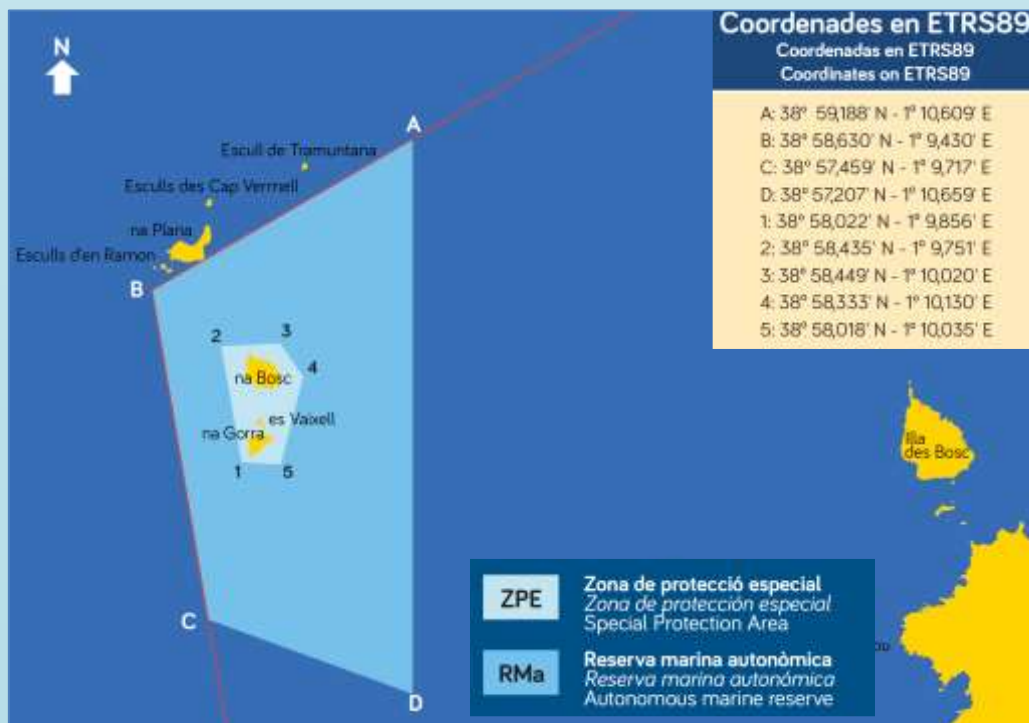
- *Volantí/canya*, màxim 1 línia per pescador.
- *Potera*.
- *Fluixa*: màxim 2 línies per embarcació.
- *Curricà de fons*: màxim 1 línia per embarcació.

No es poden utilitzar peixos i cefalòpodes vius d'esca.

Cal disposar d'una autorització específica triennal que s'obté de forma telemàtica. [Sol·licitud d'autorització.](#)

Els armadors han de comunicar a la Direcció General el registre d'activitat de cada jornada de pesca. No presentar el registre comporta la pèrdua de l'autorització.

**Pesca submarina:** no està permesa.



Fotografia: Arxiu RRNN Vedrà



### Reserva Marina des Vedrà-Vedranell

**Pesca des de terra (Illots):** no està permesa.

### Pesca i marisqueig des d'embarcació i artefactes flotants

Està permesa.

A més de la regulació descrita a la pàg. 17, els únics ormeigs permesos són:

- *Volantí/canya*, màxim 1 línia per pescador.
- *Potera*.
- *Fluixa*: màxim 2 línies per embarcació.
- *Curricà de fons*: màxim 1 línia per embarcació.

No es poden utilitzar peixos i cefalòpodes vius d'esca.

Cal disposar d'una autorització específica triennal que s'obté de forma telemàtica. [Sol·licitud d'autorització](#).

Els armadors han de comunicar a la Direcció General el registre d'activitat de cada jornada de pesca. No presentar el registre comporta la pèrdua de l'autorització.

**Pesca submarina:** no està permesa.



## PROJECTES DE MARCATGE I RECAPTURA

### Què són?

Són projectes en els que es marquen peixos que posteriorment s'alliberen a la mar. La recuperació d'un individu marcat ens pot donar informació sobre els seus rangs de moviment, creixement, mida de la població i altres paràmetres biològics.

### Com ens afecta?

La participació del pescador recreatiu és fonamental, ja que és el que possiblement capturi el peix marcat. La seva actuació a partir de la captura és de vital importància per a l'èxit del projecte.

### Què s'ha de fer si es pesca qualche individu marcat?

S'ha de guardar l'exemplar i notificar la captura a la Direcció General de Pesca i Medi Marí. Els responsables de l'estudi passaran a recollir-lo. A més, és fonamental anotar la posició, l'ormeig de

captura, la profunditat, la data, l'hora i, si és possible, el tipus de fons. Els pescadors que aportin aquesta informació rebran un petit obsequi. També es pot amollar viu, una vegada anotada la informació.

### Projectes actualment en marxa

#### Avaluació de la dinàmica de poblacions del Verderol, *Seriola dumerili*.

La Direcció General de Pesca i Medi Marí, amb la col·laboració del Consell Insular d'Eivissa va marcar alguns centenars de verderols a les illes Pitiüses

per tal de conèixer-ne les pautes de dispersió. Els exemplars portaven una marca externa amb un número de telèfon. En cas de recaptura s'havia de telefonar a aquest número. La notificació de la captura es recompensava amb una camiseta i/o bé una gorra.

Zona d'estudi: Eivissa i Formentera



J. Arribas

**ESPÈCIES RARES**

Durant els darrers 25 anys s'han observat canvis en les poblacions de peixos de les illes Balears. Algunes espècies s'han enrarit i d'altres són noves. Aquests canvis són un indicador de l'escalfament global, en particular de les aigües de la Mediterrània.



*Lobotes surinamensis*

F. Riera

Les espècies noves que apareixen a la mar balear tenen una procedència meridional, tropical o subtropical, i dos orígens: l'Atlàntic sud-oriental, o bé l'oceà Índic. Podem parlar d'un fenomen de tropicalització a la Mediterrània produït per l'entrada d'espècies atlàntiques per Gibraltar i d'espècies índiques pel canal de Suez (espècies lessepsianes).

Les espècies de presència excepcional o fortament irregular, presenten poblacions gairebé irrelevantes, no obstant, convé estudiar-ne la seva evolució. Alguns exemples de les gairebé 50 espècies noves detectades a les nostres aigües són peixos de la família dels serrans com l' *Epinephelus aeneus* o el *Serranus atricauda*, o de la família dels espàrids com el sarg reial (*Diplodus cervinus*) o el *Pagrus caeruleostictus*; altres espècies rares són: *Campogramma glycos*, *Lobotes surinamensis*, *Kiphusus sectator*, *Sparisoma cretense*, *Luvarus imperialis*, *Psenes pellucidus*, etc.



Peix trompeta (*Fistularia commersonii*)

Per posar en evidència aquest fenomen i poder optimitzar la gestió dels recursos marins, la Direcció General de Pesca i Medi Marí duu a terme un registre continu d'espècies rares capturades tant per pescadors professionals com recreatius.



Verderol tigre (*Seriola fasciata*)

F. Riera

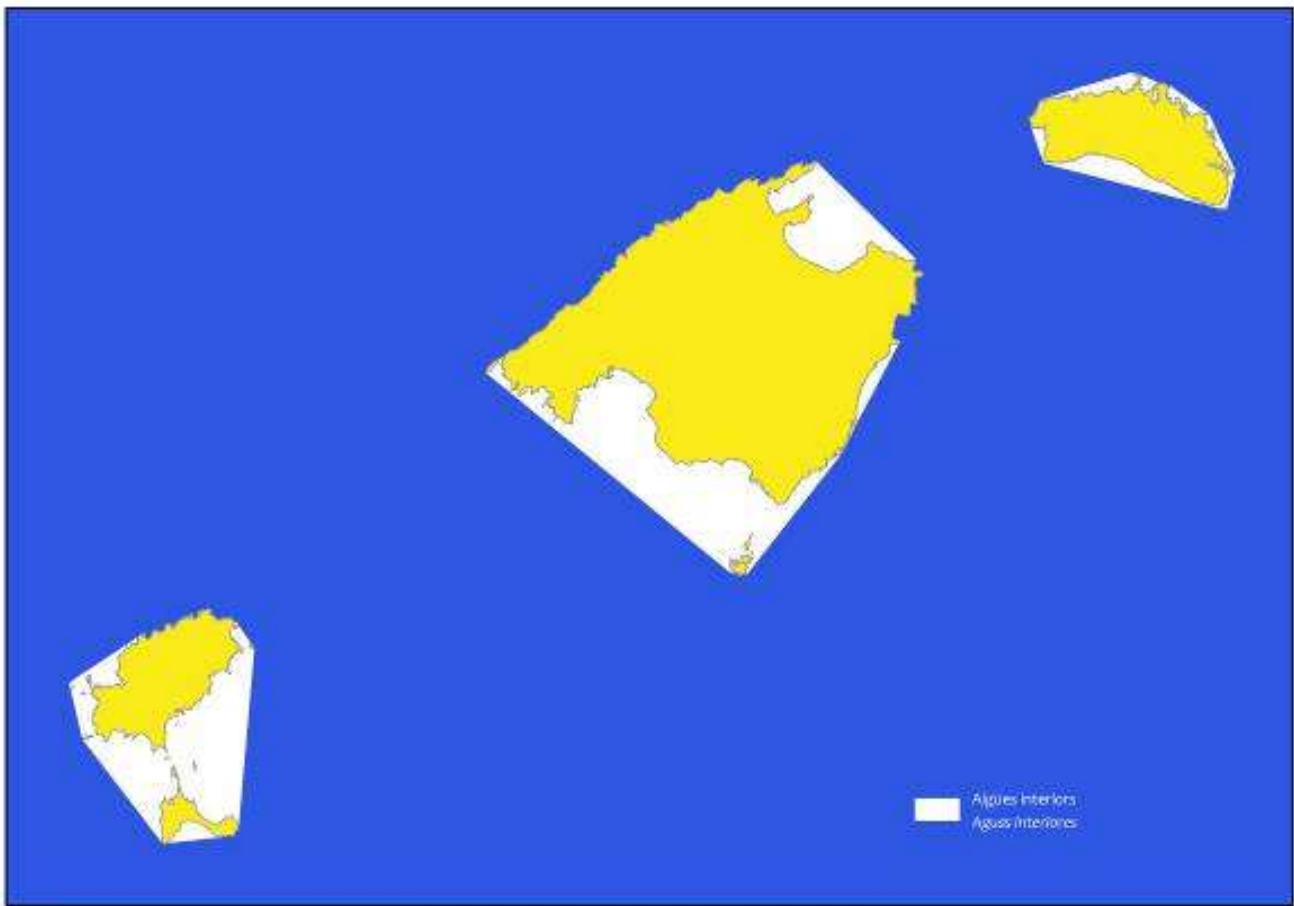
A fi d'aprofundir en el coneixement d'aquest fenomen, se sol·licita la col·laboració de tots els pescadors recreatius de les illes Balears perquè comuniquin a la Direcció General de Pesca i Medi Marí qualsevol captura d'una espècie rara, ja sigui amb documentació gràfica de la captura o, encara millor, amb el peix congelat.

### QUÈ SÓN LES AIGÜES INTERIORS I EXTERIORS ?

És una delimitació espacial de les aigües marines per establir la competència de les diferents administracions públiques. Les aigües interiors són competència de les administracions autonòmiques, Govern de les Illes Balears i Consells Insulars, en el nostre cas, mentre que les aigües exteriors són competència de l'Administració de l'Estat.

La línia divisòria és una recta imaginària que uneix diferents punts de la costa.

En essència, la normativa bàsica és igual en totes les aigües, però en aigües interiors hi ha autoritzades una sèrie de particularitats de les illes Balears.



*Mapa de les aigües interiors de les Illes Balears*

**NORMATIVA**

**Pesca i marisqueig recreatiu**

- Llei 6/2013, de 7 de novembre, de pesca marítima marisqueig i aqüicultura a les Illes Balears (BOIB núm. 156 de 13 de novembre de 2013). Modificada per la Llei 3/2019, de 31 de gener, agrària de les Illes Balears (BOIB núm. 18, de 9 de febrer de 2019).
- Decret 34/2014, d'1 d'agost, pel qual es fixen els principis generals de la pesca recreativa i esportiva a les aigües interiors de les Illes Balears (BOIB núm. 104 de 2 d'agost de 2014).
- Decret 3/2018, de 23 de febrer, pel qual es regulen els títols professionals del sector pesquer de patró costaner polivalent, patró local de pesca i mariner pescador en l'àmbit de les Illes Balears, i es modifiquen el Decret 34/2014, d'1 d'agost, pel qual es fixen els principis generals de la pesca recreativa i esportiva a les aigües interiors de les Illes Balears, i el Decret 5/2015, de 13 de febrer, pel qual es regula el canvi de port base i les autoritzacions d'ús temporal de ports diferents del port base de les embarcacions pesqueres a la comunitat autònoma de les Illes Balears (BOIB núm. 25 de 24 de febrer de 2018).
- Decret 41/2015, de 22 de maig, pel qual es regulen les activitats d'extracció de flora o fauna marina i les activitats subaquàtiques a les reserves marines de les aigües interiors del litoral de les Illes Balears (BOIB núm. 77 de 23 de maig de 2015).
- Decret 31/2021, de 31 de maig, pel qual es regula el marisqueig professional i recreatiu a les Illes Balears i es modifica el Decret 19/2019, de 15 de març, pel qual s'estableix el Pla de Gestió Pluriinsular per a la pesca amb arts de tirada tradicionals en aigües de les Illes Balears. (BOIB núm. 71 d'1 de juny de 2021).
- Ordre del conseller d'Agricultura, Comerç i Indústria de dia 15 de juny de 1999, per la qual es desenvolupa el Decret 69/1999 del 4 de juny, sobre l'ús d'aparells tradicionals per a la pesca recreativa a les aigües interiors de les illes Balears (BOCAIB núm. 81, de 24 de juny de 1999), modificada per l'Ordre del conseller d'Agricultura i Pesca de 14 de juny de 2001 (BOIB núm. 76 de 26 de juny de 2001).
- Ordre del conseller d'Agricultura i Pesca, d'11 d'abril de 2000, per la qual es declaren períodes de veda per a la pesca del raor i del verderol en aigües interiors de les illes Balears (BOCAIB núm. 52), modificat per l'Ordre del conseller d'Agricultura i Pesca de 4 de juny de 2001 (BOIB núm. 75, de 23 de juny) i per Ordre de la consellera d'Agricultura i Pesca de 19 d'abril de 2005 (BOIB núm. 64, de 26 d'abril) i Ordre de la consellera d'Agricultura i Pesca de 8 de setembre de 2008 per la qual es declara un període de veda mínim per la pesca del raor a les aigües interiors de les illes Balears (BOIB núm. 131, de 18 de setembre de 2008).
- Ordre de 12 d'abril de 2000, per la que s'estableixen vedes temporals per a la pesca del raor i el verderol en aigües exteriors de les illes Balears (BOE núm. 99, de 25 d'abril) i l'Ordre de 18 d'octubre de 2001, que la modifica (BOE núm. 265, de 5 de novembre de 2001).
- Acord de Consell de Govern de 15 de febrer de 2002 sobre l'aprovació definitiva del Pla d'Ordenació de Recursos Naturals de cala d'Hort, cap Llentrisca i sa Talaia (BOIB núm. 52, de 26 de febrer de 2002). Modificat per la Llei 6/2009, de 17 de novembre, de mesures ambientals per impulsar les inversions i l'activitat econòmica a les illes Balears (disposició transitòria tercera). (BOIB núm. 172, de 24 de novembre de 2009).
- Resolució del director general de Pesca de 16 de setembre de 2004, per la qual s'estableix la relació de zones aptes per a l'ús d'ormeigs tradicionals de pesca recreativa a les aigües interiors de les illes Balears (BOIB núm. 148, de 23 d'octubre) i correcció d'errades (BOIB núm. 158, de 9 de novembre).
- Reial Decret 1615/2005, de 30 de desembre, pel qual es modifica el Reial Decret 560/1995, de 7 d'abril, pel qual s'estableixen les talles mínimes de determinades espècies pesqueres (BOE núm. 16, de 19 de gener de 2006).
- Ordre APA/831/2005, de 30 de març, per la qual s'estableix una veda temporal per a la pesca del raor i del verderol en les aigües exteriors de les illes Balears (BOE núm. 79, de 2 d'abril de 2005) i Ordre ARM/1429/2011, de 25 de maig per la

que es modifica l'Ordre APA/831/2005, de 30 de març, per la que s'estableix una veda temporal per a la pesca del raor i del verderol en aigües exteriors de les illes Balears (BOE núm. 240, de 5 d'octubre de 2011).

- Reglament (CE) núm. 1967/2006 del Consell, de 21 de desembre de 2006, relatiu a les mesures de gestió per a l'explotació sostenible dels recursos pesquers a la Mar Mediterrània i pel qual es modifica el Reglament (CEE) núm. 284/93 i es deroga el Reglament (CE) núm. 1626/94.
- Decret 19/2007 de 16 de març, per qual s'aprova el Pla d'Ordenació dels Recursos Naturals de la Serra de Tramuntana (BOIB núm. 54 EXT, d'11 d'abril de 2007).
- Reglament (CE) núm. 643/2007, del Consell, d'11 de juny de 2007, en què es regula la talla mínima de la tonyina.
- Llei 42/2007, de 13 de desembre, del Patrimoni Natural i de la Biodiversitat. (BOE núm. 299, de 14 de desembre de 2007).
- Reglament (CE) núm. 302/2009 del Consell, de 6 d'abril de 2009, pel qual s'estableix un pla de recuperació plurianual per a la tonyina vermella de l'Atlàntic oriental i la Mediterrània, se modifica el Reglament (CE) núm. 43/2009 i se deroga el Reglament (CE) núm.1559/2007.
- Ordre ARM/2689/2009, de 28 de setembre, per la qual es prohibeix la captura de taurons de la família *Alopiidae* i la família *Sphyrnidae* (BOE núm. 240 de 4 d'octubre de 2009).
- Reial decret 139/2011, de 4 de febrer, per al desenvolupament del Llistat d'Espècies Silvestres en Règim de Protecció Especial i del Catàleg Espanyol d'Espècies Amenaçades (BOE núm. 46, de 23 de febrer de 2011).
- Reial decret 347/2011, d'11 de març, pel qual es regula la pesca marítima recreativa en aigües exteriors (BOE núm. 81, de 5 d'abril de 2011).
- Ordre del conseller d'Agricultura, Medi Ambient i Territori de 13 de juny de 2012 per la qual es regula la recollida de bogamarins en aigües de les illes Balears (BOIB núm. 92, de 26 de juny de 2012).
- Real Decreto 46/2019, de 8 de febrero, por el que se regula la pesquería de atún rojo en el Atlántico Oriental y el Mediterráneo. (BOE núm. 35, de 9 de febrer de 2019).
- Llei 2/2017, de 27 de juny, de declaració del Parc Natural Maritimoterrestre es Trenc-Salobrar de Campos (BOIB núm. 81, de 4 de juliol de 2017).

### Reserva Marina de la Badia de Palma

- Creació i regulació de la reserva: Ordre de la Conselleria d'Agricultura i Pesca d'1 de setembre de 2006, per la qual es regulen les activitats a desenvolupar dins la Reserva Marina de la Badia de Palma, compresa entre el Club Nàutic de s'Arenal i el cap de Regana (BOIB núm. 128, de 12 de setembre de 2006).
- Correcció d'errors de l'Ordre de la consellera d'Agricultura i Pesca d'1 de setembre de 2006, per la qual es regulen les activitats a desenvolupar dins la Reserva Marina de la Badia de Palma, compresa entre el Club Nàutic de s'Arenal i el cap de Regana (BOIB núm. 139, de 5 d'octubre de 2006).
- Resolució del director general de Pesca i Medi Marí de 22 de març de 2021 per la qual s'aprova la pròrroga de les mesures de protecció per a la ferrassa (*Dasyatis pastinaca*) a la Reserva Marina de la Badia de Palma (BOIB núm. 40, de 23 de març de 2021).

### Reserva Marina del Nord de Menorca

Creació, zonificació i regulació d'activitats de la reserva: Ordre del conseller d'Agricultura, Comerç i Indústria de 15 de juny de 1999, per la qual s'estableix la Reserva Marina del Nord de Menorca, i es regulen les activitats a desenvolupar-hi (BOCAIB núm. 81, de 24 de juny), modificada per l'Ordre de 18 de desembre de 2002 (BOIB núm. 156, de 28 de desembre de 2002). Modificada pel Decret (BOIB núm. 48, de 13 d'abril de 2019).

Ormeigs de pesca professional i recreativa permesos: Resolució de la directora general de Medi Rural i Marí, de 6 d'octubre de 2012, per la qual es modifica la Resolució del director general de Pesca de 16 de març de 2005, per la qual s'especifiquen els ormeigs de pesca professional i recreativa permesos a la Reserva Marina del Nord de Menorca( BOIB núm. 169, de 15 de novembre de 2012).



- Dies hàbils de pesca: Resolució del director general de Pesca i Medi Marí, de 21 de desembre de 2017, per la qual s'estableixen els dies hàbils per a la pràctica de la pesca recreativa a l'àrea C de la Reserva Marina del Nord de Menorca (BOIB núm. 158, de 26 de desembre de 2017).
- Zona de Veda: Resolució del director general de Pesca i Medi Marí, de 18 de febrer de 2021, per la qual s'estableix una zona de veda per a la pesca recreativa a la reserva marina del Nord de Menorca (BOIB núm. 24, de 18 de febrer de 2021).

### Reserva Marina dels Freus d'Eivissa i Formentera

- Creació i zonificació de la reserva: Decret 63/1999, de 28 de maig (BOCAIB núm. 74, de 8 de juny), i correcció d'errades (BOCAIB núm. 87, de 8 de juliol de 1999). Modificada pels Decret 41/2015, de 22 de maig (BOIB núm. 77, de 8 23 de maig de 2015) i Decret 62/2016, de 7 d'octubre (BOIB núm. 128, de 8 d'octubre de 2016).
- Ormeigs de pesca professional i recreativa permesos: Resolució del director general de Pesca de 3 de maig de 2005 (BOIB núm. 74, de 14 de maig de 2005).
- Normativa del Parc Natural: Decret 132/2005, 23 de desembre, pel que s'aprova el Pla rector d'ús i gestió del Parc Natural de ses Salines d'Eivissa i Formentera (BOIB núm. 196 de 31 de desembre de 2005).
- Zona de veda: Resolució del director general de Pesca i Medi Marí de 9 de desembre de 2020, per la qual s'estableix una zona de veda per a la pesca recreativa a la Reserva Marina des Freus d'Eivissa i Formentera (BOIB núm. 206, de 10 de desembre de 2020).
- S'Estany des Peix: Resolució del director general de Pesca i Medi Marí de 12 de maig de 2021 per la qual es veda la pesca de fluixa i curricà a l'Estany des Peix (Reserva Marina des Freus d'Eivissa i Formentera) (BOIB núm. 63, de 15 de maig de 2021).

### Reserva Marina del Migjorn de Mallorca

- Creació de la reserva: Ordre del conseller d'Agricultura i Pesca de 3 de maig de 2002 (BOIB núm. 56, de 9 de maig), modificada per l'Ordre de 21 de maig de 2003 (BOIB núm. 80, de 7 de juny de 2003).
- Creació d'una àrea de protecció especial: Ordre de la Consellera d'Agricultura i Pesca, de 29 d'abril de 2005, per la qual s'estableix una àrea de protecció especial a la Reserva Marina del Migjorn de Mallorca (BOIB núm. 73 de 12 de maig de 2005).
- Regulació d'activitats: Ordre de la Conselleria d'Agricultura i Pesca per la qual es regulen les activitats a desenvolupar dins la Reserva Marina del Migjorn de Mallorca. (BOIB núm. 115, de 15 de agost de 2006).
- Mesures complementàries a la regulació d'activitats: Resolució de la consellera d'Agricultura i Pesca de 19 de febrer de 2009 per la qual s'estableixen mesures complementàries de regulació a la Reserva Marina del Migjorn de Mallorca (BOIB núm. 31, de 28 de febrer de 2009).
- Dies permesos pesca submarina: Resolució del director general de Pesca i Medi Marí de 21 de març de 2018, per la qual es determinen els dies laborables en què es permet la pesca submarina a la Reserva Marina del Migjorn de Mallorca (BOIB núm. 42, de 5 d'abril de 2018).
- Zona de veda: Resolució del director general de Pesca i Medi Marí d'11 de maig de 2019, per la qual s'estableix una zona de veda per a la pesca recreativa a la Reserva Marina del Migjorn de Mallorca (BOIB núm. 64, de 11 de maig de 2019).

### Reserva Marina de les illes del Toro i de les illes Malgrats

- Creació de la reserva: Decret 38/2022, de 5 de setembre, pel qual s'estableix la Reserva Marina de les illes del Toro i de les Malgrats i s'hi regulen les activitats d'extracció de flora i fauna marina i les activitats subaquàtiques, i es modifiquen el Decret 26/2019 de la Reserva Marina de l'Illa de l'Aire i el Decret 41/2015, pel qual es regulen

les activitats d'extracció de flora o fauna marina i les activitats subaquàtiques a les reserves marines de les aigües interiors del litoral de les Illes Balears. (BOIB. núm. 177, de 6 de setembre de 2022).

### Reserva Marina del Llevant de Mallorca

- Regulació de la reserva marina (zona d'aigües exteriors): Ordre APA/690/2018, de 19 de juny, per la que es regula la Reserva Marina d'interès pesquer del Llevant de Mallorca-Cala Rajada, i es defineixen la seva delimitació, zones i usos permesos (BOE núm. 157, de 29 de juny de 2018).
- Dies hàbils de pesca en aigües interiors: Resolució del director general de Pesca i Medi Marí de 8 de febrer de 2018, per la qual s'estableixen els dies laborables als quals es permet la pesca recreativa i el marisqueig recreatiu a la Reserva Marina del Llevant de Mallorca (BOIB. núm. 22, de 17 de febrer de 2018).
- Regulació d'activitats en aigües interiors: Decret 71/2016, de 16 de desembre, pel qual es regulen les activitats d'extracció de flora i fauna marina i les activitats subaquàtiques a la Reserva Marina del Llevant de Mallorca (BOIB. núm. 158, de 17 de desembre de 2016).

### Reserves marines de sa Dragonera

- Creació de la reserva: Decret 62/2016, de 7 d'octubre, pel qual s'estableix la Reserva Marina del Freu de sa Dragonera i s'hi regulen les activitats d'extracció de flora i fauna i les activitats subaquàtiques. (BOIB núm. 128, de 8 d'octubre de 2016).
- Regulació de la reserva marina (zona d'aigües exteriors): Ordre APA/1024/2020, de 27 d'octubre, per la que s'estableix la Reserva Marina d'interès pesquer de l'illa de sa Dragonera, i es defineixen la seva delimitació, zones i usos (BOE núm. 292, de 5 de novembre de 2020).

### Reserva Marina de la punta de sa Creu

- Creació de la reserva: Decret 38/2018, de 16 de novembre, pel qual s'estableix la Reserva Marina de la punta de sa Creu i s'hi regulen les activitats d'extracció de flora i fauna marina i les activitats subaquàtiques, i es modifica el Decret 41/2015, de 22 de maig, pel qual es regulen les activitats d'extracció de flora o fauna marina i les activitats subaquàtiques a les reserves marines de les aigües interiors del litoral de les Illes Balears. (BOIB núm. 144, de 17 de novembre de 2018).
- Decret 15/2022 de 16 de maig, pel qual s'estableix un Pla de Gestió per a la Pesca Professional Artesanal a les Aigües Interiors de les Illes Pitiüses i es modifica el Decret 38/2018, de 16 de novembre, pel qual s'estableix la Reserva Marina de la Punta de sa Creu i s'hi regulen les activitats d'extracció de flora i fauna marina i les activitats subaquàtiques

### Reserva Marina de la costa nord-est d'Eivissa-Tagomago

- Creació de la reserva: Decret 45/2018, de 14 de desembre, pel qual s'estableix la Reserva Marina de la costa nord-est d'Eivissa-Tagomago i s'hi regulen les activitats d'extracció de flora i fauna marina, i les activitats subaquàtiques. (BOIB núm. 157, de 15 de desembre de 2018).

### Reserva Marina de l'Illa de l'Aire

- Creació de la reserva: Decret 26/2019, de 12 d'abril, pel qual s'estableix la Reserva Marina de l'Illa de l'Aire i s'hi regulen les activitats d'extracció de flora i fauna marina i les activitats subaquàtiques, i es modifica l'Ordre del conseller d'Agricultura, Comerç i Indústria de 15 de juny de 1999 per la qual s'estableix la Reserva Marina del Nord de Menorca, compresa entre la Punta des Morter, l'Illa des Porros i el Cap Gros, i es regulen les activitats a desenvolupar-hi. (BOIB núm. 48, de 13 d'abril de 2019).
- Acord del Consell de Govern de 30 d'agost de 2019 de rectificació d'un error material advertit en el Decret 26/2019, de 12 d'abril, pel qual s'estableix la Reserva Marina de l'Illa de l'Aire i s'hi regulen les activitats d'extracció de flora i fauna marina i les activitats subaquàtiques, i es modifica l'Ordre del conseller d'Agricultura, Comerç i Indústria de 15 de juny de 1999 per la qual s'estableix la Reserva Marina del Nord de Menorca, compresa entre la Punta des Morter, l'Illa des Porros i el Cap Gros, i es regulen les activitats a desenvolupar-hi (BOIB núm. 120, de 31 d'agost de 2019).
- Decret 38/2022, de 5 de setembre, pel qual s'estableix la Reserva Marina de les illes del Toro i de les Malgrats i s'hi regulen les activitats d'extracció de flora i fauna marina i les activitats subaquàtiques, i es modifiquen el Decret 26/2019 de la Reserva Marina de l'Illa de l'Aire i el Decret 41/2015, pel qual es regulen les activitats d'extracció de flora o fauna marina i les activitats subaquàtiques a les reserves marines de les aigües interiors del litoral de les Illes Balears (BOIB. núm. 177, de 6 de setembre de 2022).

### Reserva Marina de ses Bledes

- Creació de la reserva: Decret 25/2023 de 2 de maig, pel qual s'estableixen les reserves marines de ses Bledes i des Vdrà-Vdranell i s'hi regulen les activitats d'extracció de flora i fauna marina i les activitats subaquàtiques, i es modifiquen el Decret 34/2014, d'1 d'agost, pel qual es fixen els principis generals de la pesca recreativa i esportiva a les aigües interiors del litoral de les Illes Balears i el Decret 17/2003, de 21 de febrer, pel qual es regula la pesca d'arts menors a les aigües interiors de les Illes Balears (BOIB núm. 57, de 2 de maig de 2023).

### Reserva Marina des Vdrà-Vdranell

- Creació de la reserva: Decret 25/2023 de 2 de maig, pel qual s'estableixen les reserves marines de ses Bledes i des Vdrà-Vdranell i s'hi regulen les activitats d'extracció de flora i fauna marina i les activitats subaquàtiques, i es modifiquen el Decret 34/2014, d'1 d'agost, pel qual es fixen els principis generals de la pesca recreativa i esportiva a les aigües interiors del litoral de les Illes Balears i el Decret 17/2003, de 21 de febrer, pel qual es regula la pesca d'arts menors a les aigües interiors de les Illes Balears (BOIB núm. 57, de 2 de maig de 2023).

**ADRECES I TELÈFONS D'INTERÈS**

**Direcció General de Pesca i Medi Marí**

C/ de la Reina Constança, 4  
07006 Palma  
Tel.: 971 17 61 00 Fax.: 971 17 68 04  
Web: <http://recmar.caib.es>

**Consell Insular de Menorca**

Plaça de la Biosfera, 5  
07703 Maó  
Tel.: 971 35 60 50  
Web: <http://www.cime.es>

**Consell Insular d'Eivissa**

Avinguda d'Espanya, 49  
07800 Eivissa.  
Tel.: 971 19 59 00 Fax.: 971 19 59 13  
Web: <http://www.conselldeivissa.es>

**Consell Insular de Formentera**

Plaça de la Constitució, 1  
07860 Sant Francesc  
Tel.: 971 32 10 87 Fax.: 971 32 25 56  
Web: <http://www.consellinsulardeformentera.cat>

**Fogaiba Campos**

Av. De Nicolau Oliver Fullana, 30  
07630 Campos  
Tel.: 971 17 78 92 Fax.: 971 65 21 80

**Fogaiba Felanitx**

Passeig de Ramon Llull, 19  
07200 Felanitx  
Tel.: 971 17 60 87 Fax.: 971 17 68 09

**Fogaiba Inca**

C/ dels Selleters, 25  
Polígon de Can Matzarí (Centre Bit)  
07300 Inca  
Tel.: 971 17 78 80 Fax.: 971 88 12 78

**Fogaiba Manacor**

Via de Portugal, 41 bxs.  
07500 Manacor  
Tel.: 971 17 78 96 Fax: 971 17 68 77

**Fogaiba sa Pobla**

Ctra. de sa Pobla-Muro, Km.1,5 (Pol. de Sa Vileta)  
07420 sa Pobla  
Tel.: 971 17 60 83 Fax.: 971 17 68 37

**Fogaiba Palma**

C/ d'Eusebi Estada, 145  
07009 Palma  
Tel.: 971 17 61 32 Fax.: 971 17 89 84

**Fogaiba Sóller**

Ctra. de Fornalutx, 8  
07100 Sóller  
Tel.: 971 17 74 13

**Parc natural de Ses Salines d'Eivissa i Formentera i Reserves Naturals des Vedrà, es Vedranell i els Illots de Ponent**

C/ de Múrcia, 6  
07800 Eivissa.  
Tel.: 971 30 14 60

**Parc nacional maritimoterrestre de l'Arxipèlag de Cabrera**

C/ del Gremi de Corredors, 10 (Polígon Son Rossinyol)  
07009 Palma  
Tel.: 971 17 66 66 Fax.: 971 17 66 99

**Emergències**

Tel.: 112

**Guàrdia Civil**

Tel.: 062

**Àrea de Pesca de la Delegació de Govern**

C/ de Felicià Fuster, 7  
07006 Palma.  
Tel.: 971 98 94 25 Fax.: 971 98 94 14

**Secretaria General de Pesca**

C/ Velázquez, 144  
28006 MADRID  
Tel.: 91 347 19 49 Fax.: 91 347 15 12

**Reserva Marina del Llevant de Mallorca (àmbit estatal)**

Tel.: 606 22 66 01

## PREGUNTES MÉS FREQUENTS

### PESCA RECREATIVA

- On puc trobar la informació sobre quotes, vedes i talles mínimes a aigües exteriors? al Reglament 1967/2006 del Consell d'Europa i al Real Decreto Real Decreto 1615/2005, de 30 de diciembre, por el que se modifica el Real Decreto 560/1995, de 7 de abril, por el que se establecen las tallas mínimas de determinadas especies pesqueras.
- On puc obtenir el permís de pesca d'altura? per a les espècies de l'annex III és necessària una autorització de la Secretaria General de Pesca marítima (Ministeri). [Enllaç Ministeri](#).
- Com i quan puc pescar calamars? quines són les quotes? diàriament es poden capturar 10 peces fins a un màxim de 5 Kg (+ una peça) per persona o llicència individual. Prohibit llums. Només hi ha prohibició de pesca nocturna amb potera a la Reserva Marina del Llevant de Mallorca (tant a aigües interiors com exteriors).
- Els pescadors recreatius poden fer marisqueig? De forma general sí, amb la llicència de pesca marítima recreativa individual o la submarina. Està permès fer puu amb els ormejos tradicionals, fins a un màx. de captura diària de 5 Kg.  
També es poden recol·lectar bogos (eriçons de mar), únicament 30 unitats per llicència i dia.  
La recollida de pegellides, caragolins, corns i demás mol·luscs no cefalòpodes està prohibida.
- Són vàlides les llicències de pesca recreativa d'altres comunitats autònomes? Sí, sempre que compleixin amb les disposicions autonòmiques que regulen la pesca recreativa.
- Requisits per fer un campionat de pesca: s'ha de sol·licitar a l'òrgan competent. A Mallorca la informació sobre la tramitació es troba al següent [enllaç](#). Recordau que hi ha algunes reserves marines on no es poden realitzar.
- Es pot pescar a les platges? sí però amb restriccions:
  - No es pot pescar entre les 7 i les 22 h, entre l'1 de maig i el 30 de setembre.
  - Els pescadors han de separar-se 100 m dels llocs freqüentats per banyistes.
  - Cal tenir en compte les ordenances municipals d'algunes platges. Hi ha municipis que regulen les activitats que es poden dur a terme a les seves platges, com la pesca.

### PESCA SUBMARINA

- És obligat federar-se per obtenir la llicència de pesca submarina? En principi no, però si es vol pescar amb fusell caldrà federar-se com s'estableix al Reglament d'armes aprovat pel Real Decret 137/1993, de 29 de gener.
- Tenen validesa les llicències de pesca submarina d'altres comunitats autònomes? Sí, sempre que compleixin amb les disposicions autonòmiques que regulen la pesca recreativa.
- Tenen validesa les llicències de pesca submarina d'altres països. no.
- El permís per pescar a les reserves marines serveix per a totes? no, sols es pot pescar a les reserves marines de la badia de Palma i del Migjorn de Mallorca i per cada una d'elles és necessària una autorització específica.