

TALLER PARTICIPATIU CONSTITUCIÓ I TAULA DE CUSTÒDIA MARINA DE FORMENTERA, EN EL MARC DEL PLA DE GESTIÓ XARXA NATURA 2000 DE FORMENTERA

INFORME TÈCNIC



Balma Albalat Oliver
Xisco Sobrado Llopart
Jorge Sáez Jiménez



Consell Insular de Formentera

© GEN-GOB Eivissa, 2023

© SOLDECOCOS, 2023

Equip SOLDECOCOS

Jorge Sáez Jiménez

Equip GEN GOB

Xisco Sobrado Llompart
Balma Albalat Oliver

Imatge de portada: Arxiu organització taller

Cita recomanada

Albalat, B. & Sobrado, F. 2023. Informe tècnic: Taller participatiu constitució I Taula de Custòdia Marina de Formentera, en el marc del pla de gestió Xarxa Natura 2000 de Formentera. GEN-GOB.

Eivissa, 18 de gener, 2023

ÍNDEX DE CONTINGUTS	PÀG
RESUM	4
1. INTRODUCCIÓ	5
a. Context Xarxa Natura 2000.....	5
b. Àmbit territorial i pla de Gestió	6
c. Antecedents i governança participativa.....	7
d. La taula de custòdia marina	8
2. DESENVOLUPAMENT DE LA JORNADA	9
a. Participants i organització	9
b. Programa.....	11
c. Objectius.....	11
d. Metodologia.....	12
3. RESULTATS	18
4. CONCLUSIONS	26
5. BIBLIOGRAFÍA	27
ANNEX I. INVITACIÓ AL TALLER	28
ANNEX II. DOSSIER	32
ANNEX III. PONÈNCIES	42

RESUM

En aquest apartat es resumeixen la feina desenvolupada durant la Taula de Custòdia Marina del Pla de Gestió Xarxa Natura 2000 de Formentera, que va congrega el 14 de novembre de 2022 a l'Escola de Vela de Formentera a científics, treballadors de les administracions així com a membres del sector pesquer professional, representants del sector del busseig i ONGs.

La Taula de Custòdia Marina del Pla de Gestió XN2000 de Formentera, organitzada pel GEN-GOB en col·laboració amb de la Direcció general d'Espais Naturals i Biodiversitat, de la Conselleria de Medi Ambient i Territori, del Govern de les Illes Balears, el Consell de Insular de Formentera i WWF. Compta amb el suport de la Fundació Marilles i la facilitació del taller la portaren SOLDECOCOS i Fundació Biodiversitat.

Aquesta Taula s'enmarca en el projecte “*La mar, una responsabilidad compartida*”, finançat per la Fundació Marilles, que té per objectiu millorar la governança en el medi marí de les Pitiüses.

1. Es van recopilar les expectatives dels *stakeholders* participants respecte a la Taula.
2. Es van identificar entitats i sectors clau a incorporar en la participació en les properes jornades.
3. Es van formar els grups tècnics intersectorials: coordinació interadministrativa, pesca professional, capacitació i usos turístics.
4. Es van validar els mecanismes de funcionament de la Taula.

1. INTRODUCCIÓ

La Taula de Custòdia Marina del Pla de Gestió Xarxa Natura 2000 de Formentera, organitzada pel GEN-GOB en col·laboració amb la Direcció general d'Espais Naturals i Biodiversitat, de la Conselleria de Medi Ambient i Territori, del Govern de les Illes Balears, el Consell de Insular de Formentera i WWF compta amb el suport de la Fundació Marilles i la facilitació del taller la portaren SOLDECOCOS i Fundació Biodiversitat.

Aquesta Taula s'emmarca en el projecte “*La mar, una responsabilitat compartida*”, finançat per la Fundació Marilles, que té per objectiu millorar la governança en el medi marí de les Pitiüses. Naix com a necessitat d'establir un espai comú en el qual debatre i fer el seguiment de l'aplicació del Pla de Gestió Xarxa Natura 2000 de Formentera. Respon a una de les conclusions del darrer taller tècnic sobre el Pla de Gestió, celebrat l'any 2018 i que citem textualment:

*'A més, es fa referència a **la necessitat de creació d'un òrgan de participació o comissió de seguiment** en aquest tipus d'espais.'*

D'altra banda, la constitució d'aquesta Taula és també una de les iniciatives a acomplir segons els objectius de l'Acord de custòdia marina signat pel GEN GOB, SOLDECOCOS, Direcció General d'Espais Naturals i Biodiversitat del Govern de les Illes Balears i que es cita a continuació:

*'L'impuls del **treball a través d'una Taula de custòdia marina**, que permeti el seguiment i avaluació de la implementació de les mesures definides en els plans de gestió, així com de la contribució d'aquestes mesures, un cop executades, per assolir els objectius de conservació que preveu els plans de gestió dels espais marins i litorals pitiüsos inclosos a la Xarxa Natura 2000.'*

a. Context Xarxa Natura 2000

La Xarxa Natura 2000 (**XN2000**) és una **xarxa ecològica europea d'àrees de conservació de la biodiversitat**. Consta de Zones Especials de Conservació (**ZEC**) i de Zones d'Especial Protecció per les Aus (**ZEPA**).

La seva finalitat és assegurar la supervivència a llarg termini de les espècies i els tipus d'hàbitat d'interès comunitari a Europa, contribuint a evitar la pèrdua de biodiversitat. Cada estat de la Unió Europea elabora un informe de síntesi en el qual s'avalua l'estat de conservació des d'una perspectiva europea, de manera que inclou un anàlisi per regió biogeogràfica.

b. Àmbit territorial i pla de Gestió

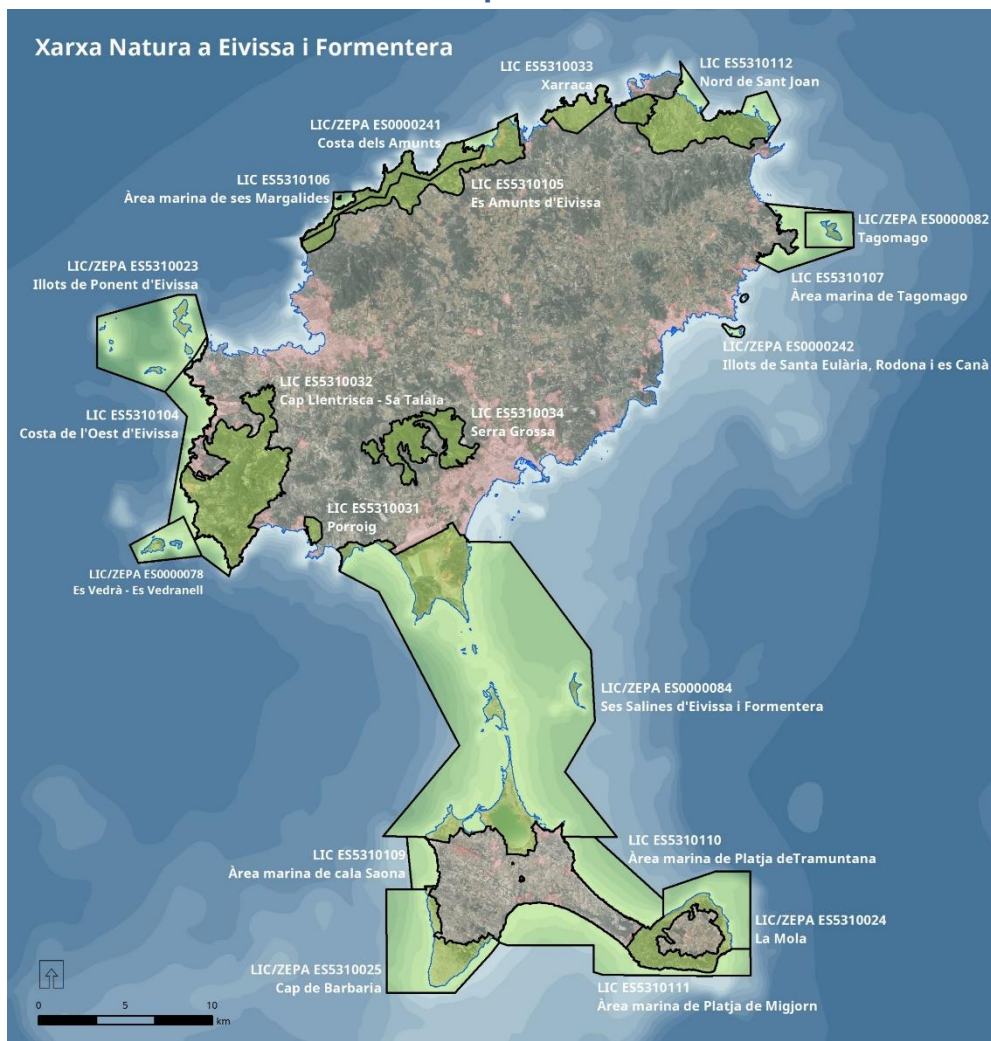


Figura 1. Mapa dels espais Xarxa Natura 2000 a les Illes Pitiüses. Font: Direcció General d'Espais Naturals Protegits i Biodiversitat. Govern de les Illes Balears.

A les Pitiüses, trobem 26.673ha marines incloses a la XN2000, de dels quals, trobem a Formentera:

- 13.000ha Ses Salines d'Eivissa i Formentera (ES0000084)
- **1.407,6ha ZEC Àrea Marina Platja de Tramuntana (ES531011)**
- **2.181,23ha ZEC La Mola (ES5310024)**
- **2.010,49ha ZEC Àrea Marina Platja de Migjorn (ES5310111)**
- **2.476,5ha ZEC Cap de Barbaria (ES5310025)**
- **442,15ha ZEC Àrea Marina de Cala Saona (ES5310109)**

A excepció de Ses Salines d'Eivissa i Formentera, que té la seua gestió a través de la figura del Parc Natural, la resta d'espais s'inclouen en el Pla de Gestió Xarxa Natura 2000 de Formentera, aprovat l'any 2019 i objecte d'aquesta jornada.

El pla de gestió Xarxa Natura 2000 de Formentera és un document normatiu que recull les mesures de gestió necessàries per garantir la conservació a llarg termini dels hàbitats i les espècies d'interès comunitari presents en l'espai. El pla regula també les activitats que es desenvolupen que poden tenir una incidència en els valors mediambientals pels quals es van declarar. El seu objectiu és garantir la compatibilitat de les activitats humanes amb la protecció de la natura. El document està estructurat en dos grans blocs:

- I. **DESCRIPCIÓ DELS USOS EXISTENTS, INVENTARI DELS VALORS AMBIENTALS, DIAGNÒSTIC DE L'ESTAT DE CONSERVACIÓ:** aglutina per un costat una descripció dels usos humans amb incidència en el medi i per altre costat un diagnòstic i el llistat d'hàbitats i espècies d'interès comunitari de l'espai, agrupant-los per elements clau per a la gestió.
- II. **PLANIFICACIÓ I REGULACIÓ:** per a cada elements clau es defineixen els objectius i mesures de conservació. D'altra banda es descriu la normativa que s'aplica als usos de l'espai (permisos, incompatibilitats i restriccions). Finalment, el document conclou amb el calendari i els pressupostos per a dur a terme el pla de gestió.

Per a més informació podeu consultar el pla de gestió a la següent web:

<http://www.caib.es/eboibfront/es/2020/11191/634420/decreto-17-2020-de-22-de-mayo-por-el-cual-se-aprue>

c. Antecedents i governança participativa

La gestió col·lectiva dels espais naturals protegits és un procés lent i constant. A les Pitiüses, des que l'any 2013 va començar a funcionar el projecte de governança marina del GEN-GOB '*La mar, una responsabilitat compartida*', s'han desenvolupat nombrosos tallers tècnics participatius que han permès:

- Millorar la gestió del fondeig a zones Xarxa Natura 2000
- Millorar la gestió i ampliar les Àrees Marines Protegides a Pitiüses
- Garantir la participació dels diferents agents de les zones Xarxa Natura 2000 en els processos d'elaboració dels Plans de Gestió.
- Apropar les Estratègies Marines com a ferramentes de gestió europees als agents interessats i millorar la seua aplicació a nivell local. Fent èmfasi en el Descriptor de la Pesca en la demarcació Llevantina-Balear.
- Tots ells amb l'objectiu de millorar la participació als processos

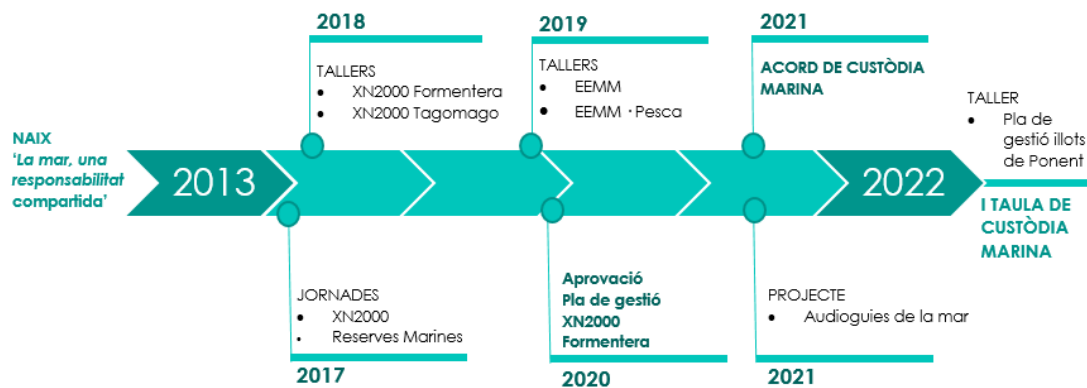
A Formentera, s'han realitzat anteriorment les següents tallers participatius en el marc d'aquest projecte:

- Taller participatiu dels sectors implicats en el pla de gestió XN2000 de Formentera (2018)
- Taller participatiu sobre les Estratègies Marines (EEMM), descriptor de la pesca (2019)

D'altra banda, també s'han desenvolupat projectes i material audiovisual per a donar a conèixer la importància d'aquests espais i el valor de la pesca artesanal a les reserves marines a través del projecte '*Audioguies del mar*'.

Tota aquesta feina de quasi **10 anys** ha culminat amb el compromís signat en forma d'**acord de custòdia marina** entre la Direcció General d'Espais Naturals i

Biodiversitat del Govern Balear, amb les entitats GEN-GOB i SOLDECOCOS que permetrà iniciar el projecte pilot de custòdia marina a les Pitiüses. Aquest acord propicia i promou la intervenció dels agents implicats en totes les fases d'elaboració dels plans de gestió dels espais inclosos a la Xarxa Natura 2000 de competència autonòmica. Com a resultat d'aquest procés i del desenvolupament de l'acord, naix també la **Taula de Custòdia Marina**. Per aglutinar a les entitats participants en aquest procés, unificar esforços i formar grups de treball tècnics.



Alguns conceptes...

- **CUSTÒDIA MARINA:** es defineix com una estratègia de conservació que intenta impulsar la implicació de les administracions competents i dels usuaris del medi marí en la conservació dels valors naturals, culturals i paisatgístics del medi marí i la costa.
- **GOVERNANÇA PARTICIPATIVA:** és una manera de governar que, en un escenari d'interessos plurals, permet redistribuir els recursos dels actors polítics (públics i privats) a fi de generar estructures de poder més horitzontals a l'hora de prendre decisions col·lectives.

d. La taula de custòdia marina

La I Taula de Custòdia Marina de Formentera es defineix com un espai permanent de participació on es debat i es concreten propostes d'ordenació dels usos i activitats corresponents al seu àmbit de gestió. En aquest cas, els espais marins protegits de la Xarxa Natura 2000 inclosos en el Pla de Gestió de Formentera.

QUI POT PARTICIPAR?

La taula de custòdia marina està oberta a membres/entitats interessades que desenvolupen la seua tasca en l'àmbit d'aplicació del pla de gestió com sector pesquer, sector científic, administracions, pimes, associacions d'empresaris, ONGs d'utilitat pública vinculats al medi ambient, o la conservació del patrimoni històric o natural.

QUINS SÓN ELS SEUS OBJECTIUS I PRINCIPIS?

OBJECTIUS

- Afavorir la participació dels agents implicats en totes les fases d'elaboració dels plans de gestió en tramitació i en l'execució de les mesures de gestió dels plans aprovats dels espais marins i litorals de la Xarxa Natura 2000.
- Impulsar i desenvolupar la governança dels espais marins i litorals pitiusos inclosos dins la Xarxa Natura 2000 de competència autonòmica, facilitant la coordinació amb altres espais protegits de competència autonòmica i estatal confrontants.
- La posada en marxa dels Grups tècnics de treball necessaris per a garantir la participació real i efectiva entre totes les parts implicades i interessades, així com la col·laboració per a l'impuls de les mesures i eines de gestió i conservació recollides en els plans de gestió.

PRINCIPIS

Eficàcia, suport i cooperació, corresponsabilitat, sensibilització i pedagogia, intel·ligència col·lectiva, comunicació pública, confiança, ciència aplicada, empoderament i sobirania alimentària.

ÀMBIT I ORGANIGRAMA

Aquests aspectes de la taula van ser definits durant la jornada, de manera que l'estructura acordada en la Taula, es presenta a l'apartat de resultats de les dinàmiques.

2. DESENVOLUPAMENT DE LA JORNADA

a. Participants i organització

Al taller van assistir vint representants dels sectors implicats i interessats en el Pla de Gestió Xarxa Natura 2000 de Formentera:

Taula 1. Assistents al taller. Font: organització

SECTORS	ENTITAT	NOM
ADMINISTRACIÓ	Govern Balear – Direcció General Espais Naturals Protegits i Biodiversitat	Mariana Viñas Torres
	Govern Balear – Direcció General Espais Naturals Protegits i Biodiversitat	Alicia Florit
	Ministerio para la Transición Ecológica y Reto Demográfico	Fran Ruiz
	Ministerio para la Transición Ecológica y Reto Demográfico	Álvaro Alonso
	Consell Insular de Formentera	Javier Asensio
	Consell Insular de Formentera	Susana Burgos
	Tragsatec	Eva María García

	Govern Balear - Vigilant Reserves Marines, Direcció General de Pesca i Medi Marí	José Arribas
CIÈNCIA	IEO-CSIC	Sandra Mallol
SECTOR PESQUER PROFESSIONAL	Confraria Pescadors Eivissa	Marga Serra
	Confraria Pescadors Formentera	Iván Pérez
	Grup d'Acció Local per al Desenvolupament Rural i pesquer d'Eivissa i Formentera	Sara Jiménez
	Grup d'Acció Local per al Desenvolupament Rural i pesquer d'Eivissa i Formentera	Juan Pantoja
FUNDACIONS, ONGs I ASSOC. SOCIETAT CIVIL	WWF Espanya	Oscar Esparza
	Qué celeste	Mikel Gabarain
	SEO/Birdlife	Anna Valentín
	Associació Vellmarí	Noelia Hernández
SECTOR DE BUSSEIG I ACTIVITATS RECREATIVES	Associació de Centres de Busseig de les Illes Balears (ACBIB)	Paulo Peixoto
SECTOR EMPRESARIAL	Whitesand solutions	Raquel Bañón

L'organització de la jornada va estar a càrrec del GEN-GOB en col·laboració amb de la Direcció general d'Espais Naturals i Biodiversitat, de la Conselleria de Medi Ambient i Territori, del Govern de les Illes Balears. La facilitació del taller, la van dur a terme SOLDECOCOS i la Fundació Biodiversitat en el marc del projecte INTEMARES.

Taula 2. Equip d'organització i dinamització.

	ONG	MEMBRES
ORGANITZACIÓ	GEN-GOB	Xisco Sobrado
		Balma Albalat
DINAMITZACIÓ	SOLDECOCOS	Jorge Sáez
	Fundació Biodiversitat	Sílvia Guadix Victoria González

b. Programa

El taller es va desenvolupar el dia 14 de novembre de 2022 a l'Escola de Vela de la Savina (Formentera) amb la següent programació:

Hora	Tema
09:30	Benvinguda GEN-GOB i socis del projecte
09:45	Dinàmica 0. Presentació assistents SOLDECOCOS i Fundació Biodiversitat
10:15	Ponència introductòria: Acord de Custòdia Marina GEN-GOB i SOLDECOCOS
10:45	Ponència: Mesures i estat d'execució del Pla de Gestió Xarxa Natura 2000 Formentera Direcció general d'Espais Naturals i Biodiversitat, de la Conselleria de Medi Ambient i Territori, del Govern dels Illes Balears
11:15	Pausa Cafè
11:30	Dinàmica I. Constitució taula de custòdia marina Formentera SOLDECOCOS i Fundació Biodiversitat
12:30	Espai de reflexió i diàleg SOLDECOCOS modera
13:00	Dinàmica III. Pla d'acció mesures del Pla de Gestió Xarxa Natura 2000 de Formentera. SOLDECOCOS i Fundació Biodiversitat
14:00	Conclusions
14:30	Fi taller

c. Objectius

L'**objectiu principal** del taller va ser establir d'una forma participada el funcionament de la Taula de Custòdia Marina, donar a conèixer l'estat actual d'implementació del pla de gestió i treballar de forma conjunta les pròximes mesures a aplicar.

Els **objectius específics** van ser:

- Validar els mecanismes de funcionament i l'estructura de la taula.
- Definir els membres constituents de la taula i els grups de treball temàtics.

- **Dinàmica I. Constitució de la taula de custòdia marina i composició d'aquesta**

Aquesta dinàmica va consistir en treballar en grup sectorials per a validar l'acord de constitució de la taula de custòdia marina, presentat en forma de Padlet (<https://padlet.com/medimarigen/4qy469o10hp7bxag>) i analitzar la composició de la taula per tal d'identificar stakeholders clau a incorporar. Es van formar 3 grups: administració, pesca professional i ONGs i activitats d'esbarjo. Per tal d'estructurar la feina, es va treballar sobre la següent fitxa que cada grup havia de completar en col·lectiu, prioritzant l'anàlisi del seu propi sector:

DINÀMICA I. CONSTITUCIÓ I TAULA DE CUSTÒDIA MARINA

Grau d'acord amb la constitució de la Taula de Custòdia Marina de Formentera

Molt d'acord

D'acord

En desacord

--	--	--

Composició de la Taula de Custòdia Marina de Formentera

AGENT D'INTERÈS	VISIÓ PER AGENT D'INTERÈS / REPRESENTANT
a) Administracions locals, insulars, autonòmica, estatal.	
b) Sector pesquer professional.	
c) Col·lectiu científic.	
d) Les ONG d'utilitat pública vinculades a la protecció del medi ambient, desenvolupament local sostenible, conservació del patrimoni històric i ambiental.	
e) Pesca recreativa en les modalitats permeses.	
f) Busseig recreatiu amb activitat definida en la zona d'acord amb els condicionants i permisos establerts al pla de gestió.	

g) Les pimes, associacions d'empresaris i marines deportives.	
h) ¿Altres d'interès?	

Per a la **validació** de la constitució de la Taula, cada grup havia de debatre i establir per consens el grau d'acord, seleccionant una de les opcions 'Molt d'acord', 'D'acord' o 'En desacord'.

Per a establir la **composició de la Taula**, cada grup ha de debatre de manera grupal quines són les entitats que han de participar en la taula, prioritzant l'anàlisi del seu propi sector del que tenen un major coneixement.



Figura 3: Grups de treball sectorials de pesca (esquerra) i l'administració (dreta), treballant de manera conjunta durant la Dinàmica I. Utilitzant les taules exteriors que ofereixen les instal·lacions de l'Escola de Vela. Font: organització

Finalitzada la sessió de treball grupal, cada portaveu de grup presenta al plenari les seues conclusions i propostes d'identificació de stakeholders.

- **Dinàmica II. Protocol de funcionament de la taula i mesures prioritàries**

La segona dinàmica va tenir com a objectiu establir les bases de funcionament de la taula. Per aconseguir-ho es va treballar de nou en grups però aquesta vegada diferenciats per temàtiques en funció de la tipologia de les mesures del pla. Aquests grups van ser: Pesca, Capacitació i Gestió. Cada grup havia de respondre de manera col·lectiva i a través del debat una fitxa amb la següent estructura:

PROTOCOL DE FUNCIONAMENT

Àmbit de Treball	<ul style="list-style-type: none"> • Formentera • Pitiüses • Ambdós
Periodicitat	<ul style="list-style-type: none"> • Taula de Custòdia • Grup de treball
Membres del Grup de Treball	
Funcions:	
Mesures prioritàries	
Accions complementàries / sinèrgiques en curs	

PRINCIPIS DE LA TAULA DE CUSTÒDIA MARINA DE FORMENTERA

- EFICÀCIA
- SUPORT I COOPERACIÓ
- CORRESPONSABILITAT
- SENSIBILITZACIÓ I PEDAGOGIA
- INTEL·LIGÈNCIA COL·LECTIVA
- COMUNICACIÓ PÚBLICA
- CONFIANÇA
- CIÈNCIA APLICADA
- APODERAMENT I SOBERANIA ALIMENTÀRIA

DECÀLEG:

A més a més, es va fer una selecció de les mesures del pla de gestió prioritàries per a desenvolupar i categoritzades per grups:

GRUP	MESURA
PESCA	1.8.1 Avaluar el resultat de la norma reguladora 9.7.2 Captures accidentals d'aus marines, amb la finalitat d'aconseguir una gestió adaptativa a l'espai protegit.
	1.8.4 Coordinar amb l'administració competent en matèria pesquera l'actualització cartogràfica dels arts de pesca i la situació on operen les embarcacions.
	2.6.1 Promoure la implantació d'equips i/o mesures de mitigació en la flota pesquera que augmentin la selectivitat dels arts de pesca i/o redueixin les captures accidentals d'espècies d'interès comunitari, segons els resultats obtinguts en l'execució de les mesures 1.8.1, 1.11.1 y 1.11.2.

CAPACITACIÓ	4.1.2 Elaborar i distribuir codis de bones pràctiques, de manera participativa amb els agents locals, per a les activitats que es desenvolupen en els espais objecte de gestió (pesca comercial, pesca recreativa, busseig i altres activitats subaquàtiques, silvicultura, agricultura, turisme en general, etc.).
	4.1.3 Oferir activitats relacionades amb la Xarxa Natura 2000 als centres educatius de l'illa.
	4.1.4 Realitzar campanyes de difusió i educació ambiental dirigides a pescadors, associacions, clubs o empreses que desenvolupen activitats recreatives i esportives, així com professionals en l'àmbit del PG.
	4.1.5 Realitzar tallers de formació i capacitació dirigides a pescadors, associacions, clubs o empreses que desenvolupen activitats recreatives i esportives, així com professionals en l'àmbit del pla de gestió.
	4.1.6 Realitzar campanyes de difusió i educació ambiental entre els turistes i visitants de l'illa de Formentera.
	4.1.8 Dissenyar i executar mesures de suport a les iniciatives de voluntariat en la Xarxa Natura 2000.
	4.2.1 Crear una xarxa de col·laboradors locals (caçadors, agricultors, pescadors naturalistes, voluntaris, etc.) per recaptar la informació ambiental que es consideri necessària.
	2.4.1 Promoure campanyes de neteja del fons marí en col·laboració amb les Confraries de Pescadors d'Eivissa i Formentera i centres de busseig de la zona, tant de residus com de restes d'arts o aparells de pesca i establir un protocol estàndard de retirada de xarxes.
	Adhesió al sistema de turisme sostenible Xarxa Natura 2000
	GESTIÓ
1.10.1 Establir mecanismes de col·laboració amb la comunitat científica, centres de recerca i altres per desenvolupar línies de recerca aplicada en els espais objecte de gestió .	
2.8.1 Reforçar la vigilància per evitar els fondeigs damunt posidònia i l'abocament de residus en l'àmbit del pla de gestió.	
4.1.1 Crear espais de comunicació i participació en els quals l'administració, la comunitat científica i els agents locals puguin intercanviar informació sobre el seguiment del pla de gestió.	
5.1.1 S'establiran mecanismes de coordinació (convenis de col·laboració o uns altres) entre l'administració nacional, autonòmica i local, així com amb altres entitats, per a l'aplicació efectiva de les mesures de gestió.	
5.2.1 S'hauran de posar en marxa mecanismes de vigilància i control entre l'administració nacional, autonòmica i local per evitar els possibles impactes derivats de l'incompliment de la normativa ambiental. Per a això es podran establir sistemes de monitoratge electrònic que permetin fer el seguiment de les activitats pesqueres, el trànsit marítim i els seus usos recreatius.	
5.3.1 S'haurà d'establir una coordinació entre l'administració nacional i autonòmica per al desenvolupament conjunt i coherent de mesures de gestió en l'àmbit de gestió del present pla i dels espais Natura 2000 de competència diferenciada, especialment de la ZEPA ES0000515 Espai marí de Formentera i del sud d'Eivissa.	

Una vegada finalitzada la sessió grupal, el portaveu de cada grup presenta les conclusions a la resta del plenari amb les seues conclusions sobre el funcionament, la validació dels principis i la proposta de decàleg de compromisos per a la taula.



Figura 4: Grup de treball de Capacitació durant la Dinàmica II

D'altra banda, al llarg de la jornada, es van realitzar dues ponències amb l'objectiu de contextualitzar la feina previa de custòdia marina i explicar el pla de gestió i el seu estat d'execució.

- Acord de custòdia marina (Jorge Sáez i Xisco Sobrado; Soldecocos i GEN GOB): aquesta ponència va tractar sobre la trajectòria de feina en matèria de custòdia marina en el marc del projecte 'La mar, una responsabilitat compartida'. Aquests anys de feina s'han traduït en un acord de custòdia marina que va ser explicat amb el suport d'un Padlet que resumeix els aspectes clau d'aquest. (veure annex III)
- Mesures del Pla de Gestió Xarxa Natura 2000 'Formentera'

Les ponències s'adjunten al Annex III (pàg 42).

3. RESULTATS

DINÀMICA

0

Els resultats d'aquesta dinàmica es resumeixen en la següent taula:

SECTOR	ENTITAT	ESPECTATIVES	APORTACIONS COM A ENTITAT
Administració	Fundació Biodiversitat – Life INTEMARES	Col·laborar	
	Vigilants Reserva Marina Interès Pesquer dels Freus d'Eivissa i Formentera	Aprendre (nou en processos participatius)	Aportar el seu coneixement relacionat també amb clubs de busseig
	Direcció General d'Espais Naturals Protegits – Govern de les Illes Balears	Aconseguir que tots els actors s'impliquen en la gestió dels espais XN2000 i aprendre de la gestió que ja s'està fent.	Incorporació de les aportacions en futurs plans de gestió i coordinar el que es decideixi amb la administració. Experiència de molts anys de feina en la gestió dels espais protegits i visió de l'administració.
	Inspecció Pesca - Consell de Formentera	Conèixer a gent nova, aportacions noves per a la gestió.	Coneixement tècnic del sector pesquer
	Ministeri per a la transició ecològica i el repte demogràfic (MITECO)	Contactes amb les entitats per a col·laborar en la protecció del medi marí Aprendre sobre gestió Xarxa Natura 2000 Conèixer i aprendre del funcionament de la taula i la protecció del medi marí	
Sector pesquer	Confraria de pescadors d'Eivissa	Conèixer les motivacions dels altres per arribar a acords viables.	Visió com a sector pesquer i fer prevaldre la seua importància com a sector de primari.
Investigació	Centre Oceanogràfic de Balears – Grup d'investigació de reserves marines i pesca artesanal		Coneixement i experiència en estudis de seguiment i reducció de l'impacte de la pesca artesanal. Coneixement i experiència en l'avaluació de l'efecte reserva en RMIP i en el seguiment de l'efecte de la pesca artesanal en LICs
ONG	WWF	Nova experiència de participació transversal i oportunitat per a	Col·laborar aportant l'experiència de més de 20 anys en estratègies de governança marines en zones marines protegides

		generar consciència.	
	WWF	Nova experiència de participació transversal i oportunitat per a generar consciència.	Col·laborar aportant l'experiència de més de 20 anys en estratègies de governança marines en zones marines protegides
	Qué celeste	Escèptic, espera que es millori la gestió per a solucionar problemes (falta de recursos, excuses)	Experiència en associacionisme local i lluita ecologista a Formentera.
	SEO Birdlife	Que s'incloga el <i>bycatch</i> en la Taula per a generar sinèrgies i protocols de recollida de dades	Fer una explicació quirúrgica i molt fina de les mesures de mitigació per pal·liar les captures d'aus. Coneixement sobre les dinàmiques poblacionals del virot i del <i>bycatch</i> en palangre demersal.
		Resoldre qüestions sobre el meu projecte i que es solapen amb XN2000 Millorar relacions i cooperació amb sectors implicats en el medi marí Establir sinèrgies amb el sector	
		Conèixer als actors d'interès Conèixer detalls de XN2000 Formentera no inclosos en el pla de Gestió	
		Crear contactes relacionats amb la feina Aprendre d'altres Companys i escoltar les diferents visions de cada sector	Aportar el meu coneixement en el procés i millores en la gestió
		Obtenir diferents punts de vista Conèixer entitats i persones per a la resolució de diferents problemes Crear una xarxa de contactes del sector Aprendre de XN2000 i AMPs	
		Coneixement de la situació actual del medi marí. Solució a problemes actuals i identificació de problemes.	

Apropament de visions i resolució de conflictes entre sectors

Tal i com s'observa a la taula de resultats, la majoria d'expectatives dels participants poden agrupar-se en els següents ítems:

- Gestió eficaç i participació dels actors
- Solució i identificació de problemàtiques
- Xarxa i cooperació intersectorial
- Aprentatge
- Defensa dels interessos del sector propi

I d'altres que s'han afegit durant la posada en comú:

- Incentius
- Turisme sostenible

DINÀMICA

1

Els resultats de la dinàmica I es resumeixen en la taula que presenta el format de la fitxa utilitzada per als treballs grupals. Una fitxa per cada grup sectorial.

Per a fer referència als resultats de valoració de la constitució de la Taula, s'utilitzaran els següents acrònims:

Molt d'acord D'acord En desacord

MA	A	D
----	---	---

PESCA	
Participants del grup sectorial	Confraria de pescadors de Formentera Confraria de pescadors d'Eivissa, Vigilants de la Reserva Marina d'Interès Pesquer d'es Freus, Tècnic Consell de Formentera, COB-IEO, MITECO, GALP
Grau d'acord amb la constitució de la taula de custòdia marina	A
AGENTS D'INTERÈS	VISIÓ PER AGENT D'INTERÈS / REPRESENTANT
a) Administracions locals, insulars, autonòmica, estatal.	Falten les administracions de cultura i patrimoni
b) Sector pesquer professional.	Falta la integració de la Confraria de pescadors de Sant Antoni
c) Col·lectiu científic.	
d) Les ONG d'utilitat pública vinculades a la protecció del medi ambient, desenvolupament local sostenible, així com,	Entitats de patrimoni costaner i pesquer

de conservació del patrimoni històric i ambiental.	
e) Pesca recreativa en les modalitats permeses.	Proposen que la pesca recreativa s'inclouï en PIMES, associacions d'empresaris, marines esportives, etc. En lloc de considerar-ho un sector per si mateix.
f) Busseig recreatiu amb activitat definida en la zona d'acord amb els condicionants i permisos establerts en el pla de gestió.	
g) Les pimes, les associacions d'empresaris, marines esportives, etc. Falten administracions turístiques, sector nàutic, transport i mobilitat	Falten administracions turístiques, sector nàutic, transport i mobilitat.
h) Uns altres d'interès?	
CONCLUSIONS	
Aconseguir la sostenibilitat ecosocial per a garantir la sobirania alimentària	
Prioritzar la incorporació de PIMES, en especial les del sector nàutic	
Integrar la pesca recreativa en les entitats recreatives i no com a sector pròpiament dit.	

ONG, ASSOCIACIONS I PYMES	
Participants del grup sectorial	WWF, Qué celeste, Whitesand solutions, Vellmarí, ACBIB, SEO Birdlife
Grau d'acord amb la constitució de la taula de custòdia marina	MA
AGENTS D'INTERÈS	VISIÓ PER AGENT D'INTERÈS / REPRESENTANT
a) Administracions locals, insulars, autonòmica, estatal.	Falten les administracions de costes, turisme, capitania marítima, Direcció General Pesca del Govern de les Illes Balears, i el Parc Natural de ses Salines.
b) Sector pesquer professional.	
c) Col·lectiu científic.	
d) Les ONG d'utilitat pública vinculades a la protecció del medi ambient, desenvolupament local sostenible, així com, de conservació del patrimoni històric i ambiental.	Falten: Fundació Marilles, IbizaPreservation, IRBI, LIFE (Low scale fisheries of Europe), Plastic Free Formentera, OCEANA. Durant l'anàlisi dels membres d'aquest sector, ha hagut debat de quines entitats haurien d'estar en la mesa i quines haurien d'estar en grups temàtics o simplement com a experts. En aquest sentit, ha hagut debat amb IRBI i OCEANA. De cara a la futura ampliació de la mesa al territori d'Eivissa, es proposa afegir en aquest cas també a Maltesa del Mar.

e) Pesca recreativa en les modalitats permeses.	
f) Busseig recreatiu amb activitat definida en la zona d'acord amb els condicionants i permisos establerts en el pla de gestió.	
g) Les pimes, les associacions d'empresaris, marines esportives, etc. Falten administracions turístiques, sector nàutic, transport i mobilitat	Empreses del sector nàutic i xàrter, empreses de transport (Baleària, Trasmapi,...).
h) Uns altres d'interès?	Clubs esportius que realitzen la seua activitat en el zones Xarxa Natura 2000. A Formentera serien: Club nàutic i escola de Vela, Colgados de Formentera (escaladors)

ADMINISTRACIÓ	
Participants del grup sectorial	Direcció General Espais Naturals Protegits – Govern de les Illes Balears, Xarxa Natura 2000 Pitiüses – Govern de les Illes Balears, Tragsatec, MITECO, Fundació Biodiversitat, Consell de Formentera
Grau d'acord amb la constitució de la taula de custòdia marina	MA
AGENTS D'INTERÈS	VISIÓ PER AGENT D'INTERÈS / REPRESENTANT
a) Administracions locals, insulars, autonòmica, estatal.	Falten: Direcció General de Pesca – Govern de les Illes Balears Turisme – Govern de les Illes Balears Turisme i Esports – Consell de Formentera Agents de l'autoritat portuària, costes i Secretaria General de Pesca – coordinació inspectors Consideren la jornada de la I Taula un èxit per l'assistència del MITECO.
b) Sector pesquer professional.	
c) Col·lectiu científic.	Falta de representació (Només COB – IEO). No s'ha especificat quines altres entitats caldria incorporar.
d) Les ONG d'utilitat pública vinculades a la protecció del medi ambient, desenvolupament local sostenible, així com, de conservació del patrimoni històric i ambiental.	
e) Pesca recreativa en les modalitats permeses.	
f) Busseig recreatiu amb activitat definida en la zona d'acord amb els condicionants i permisos establerts en el pla de gestió.	
g) Les pimes, les associacions d'empresaris, marines esportives, etc. Falten administracions turístiques, sector nàutic, transport i mobilitat	Falten: PIMES

h) Uns altres d'interès?	
CONCLUSIONS	
Alta satisfacció en quant a representativitat d'administracions de diferents competències i àmbits (autonòmics i estatals), destacant la presència del MITECO.	
Pensen que les administracions han de tenir assignat NO un vot per sector sinó per competències, ja que pot ser que tinguin diferències de criteris.	

DINÀMICA II

Els resultats d'aquesta dinàmica es resumeixen a continuació en format de taula, una corresponent a cada grup de treball.

GRUP DE TREBALL CAPACITACIÓ	
Participants del grup	Xarxa Natura 2000 Pitiüses, WWF, Tragsatec, Whitesand solutions, Associació de Centres de Busseig de les Illes Balears (ACBIB), Vellmarí, Qué celeste
PROTOCOL DE FUNCIONAMENT	
ÀMBIT DE TREBALL	Formentera i si funciona bé, ampliar a pitiüses.
PERIODICITAT	
MEMBRES DEL GRUP DE TREBALL	Qué celeste, Fundació Biodiversidad – INTEMARES, ACBIB – ONGs – Administraciones, Vellmarí, Tragsatec, Whitesand solutions.
FUNCIONS	S'identifiquen dos funcions principals i es parla de fer dos grups o subgrups diferenciats: <ol style="list-style-type: none"> 1. Adhesió: identificar empreses l'adhesió al sistema d'incentius. Assessorament a les empreses interessades 2. Capacitació, educació ambiental: Definir i desenvolupar campanyes de sensibilització i programes d'educació ambiental de manera coordinada. <ol style="list-style-type: none"> a. Fer un subgrup de comunicació, diferents metodologies i estratègies de treball.
MESURES PRIORITÀRIES	Identificació de: <ul style="list-style-type: none"> • Sectors prioritaris que operen en les zones Xarxa Natura 2000 (PIMEEF, CAEB, Càmera de comerç, Associacions. Animalistes (Asoc. Francisco), colgados Formentera) • Problemàtiques principals • Iniciatives d'educació ambiental que ja existeixin Capacitació dels diferents sectors prioritaris en Xarxa Natura 2000, la formació facilitarà l'adhesió de les empreses al sistema d'incentius
ACCIONS COMPLEMENTÀRIES / SINÈRGIES EN CURS	Durant els pròxims 3 mesos es treballarà en el diagnòstic i identificació (Punt 1) a través de reunions de grup. La capacitació podria començar en 2023, però hauria de ser abans de que comenci la temporada.
PRINCIPIS DE LA TAULA DE CUSTÒDIA	
DECÀLEG DE COMPROMISOS	Realitzar un mapeig d'empreses i entitats prioritàries per a la capacitació i possible adhesió al sistema de reconeixement de turisme sostenible en Xarxa Natura 2000

GRUP DE TREBALL COORDINACIÓ INTERADMINISTRATIVA (MESURES TRANSVERSALS)

Participants del grup	Direcció General Espais Natural Protegits – Govern de les Illes Balears, Consell de Formentera -Tècnic medi ambient, AMA MITECO,
PROTOCOL DE FUNCIONAMENT	
ÀMBIT DE TREBALL	Formentera
PERIODICITAT	Dos vegades a l'any
MEMBRES DEL GRUP DE TREBALL	Direcció General Espais Natural Protegits – Govern de les Illes Balears , Consell de Formentera, Conselleria de medi ambient, MITECO, Secretaria General de Pesca, Guardia Civil. Per al treball de les diferents mesures, els membres variaran en funció dels requeriments d'aquestes.
FUNCIONS	Coordinació interadministrativa
MESURES PRIORITÀRIES	Control i vigilància entre administracions per a donar compliment a la normativa -DG Pesca CAIB, Inspecció de Pesca, Agents de Medi Ambient i GEAS, Socorristes -CAIB -> Centre de coordinació brigades neteja del litoral -Reserves marines, Conselleria de medi ambient, costes, MITECO.
ACCIONS COMPLEMENTÀRIES / SINÈRGIES EN CURS	
PRINCIPIS DE LA TAULA DE CUSTÒDIA	
DECÀLEG DE COMPROMISOS	Coordinació interadministrativa per a optimitzar els recursos i fer efectiu el compliment de la normativa

GRUP DE TREBALL PESCA	
Participants del grup	Confraria de Pescadors Formentera, Confraria de Pescadore d'Eivissa, SEO Birdlife, Vigilants Reserva Marina d'Interès Pesquer d'es Freus, Consell de Formentera - Pesca, GALP, COB-IEO
PROTOCOL DE FUNCIONAMENT	
ÀMBIT DE TREBALL	Pitiüses
PERIODICITAT	1 a l'any
MEMBRES DEL GRUP DE TREBALL	3 Confraries (Formentera, Eivissa i Sant Antoni), GALP, Consell d'Eivissa i Consell de Formentera, COB-IEO Balears, DG Pesca, SEO Birdlife, MITECO, SG Pesca, WWF, LIFE, Vigilants de les reserves.
FUNCIONS	Elaborar un pla d'acció en relació a les mesures del Pla de gestió. Recerca de finançament per al desenvolupament del pla d'acció en les mesures que siguin deficitàries. Transferència del coneixement. Diagnòstic Coneixement propi de l'impacte de l'activitat
MESURES PRIORITÀRIES	<ol style="list-style-type: none"> 1. Residus marins: estudiar les deficiències de gestió actuals i treballar per solucionar el problema en origen. Seguiment del MARPOL fent èmfasi en les aigües de sentina, necessitat de cooperar amb les marines deportives. 2. Avaluar la captura accidental d'aus marines i aplicar una gestió adaptativa 3. Seguiment del compliment de les normatives ambientals a través de sistemes de monitoreig electrònics per a activitats pesqueres, de trànsit marítim i usos recreatius.
ACCIONS COMPLEMENTÀRIES / SINÈRGIES EN CURS	Bycatch aus -> SEO -> Pla d'acció Coralls Pla de pesca APP Mòbil Establiment de mecanismes de comunicació amb el sector científic.
PRINCIPIS DE LA TAULA DE CUSTÒDIA	Sensibilització i pedagogia Intel·ligència col·lectiva Ciència aplicada
DECÀLEG DE COMPROMISOS	<ol style="list-style-type: none"> 1. Identificació de problemàtiques i plantejament de solucions 2. Protocol de funcionament d'hàbitats i espècies sensibles 3. Crear dinàmiques de treball per temàtiques 4. Valor sociocultural de la pesca, interdependència amb hàbitats, espècies i ecosistemes marins.

4. CONCLUSIONS

- En termes generals la Taula ha presentat un alt nivell de participació i de consens en quant a l'aprovació dels seus mecanismes de funcionament.
- Les expectatives dels participants es centren en que aquest espai serveixi per a millorar la participació dels stakeholders en la gestió de XN2000 de Formentera, per a solucionar i identificar problemàtiques, per a fer xarxa i cooperar de manera intersectorial, per aprendre i defensar els interessos de cada sector implicat.
- Es requereix la incorporació de les entitats i sectors clau identificats a incorporar tant en la taula com en els grups de treball específics. Sent d'especial importància el sector PIMES i del transport marítim que opera entre Eivissa i Formentera, així com el sector recreatiu per tal de garantir la representativitat equitativa de tots els agents i sectors que influeixen en aquests espais a gestionar.
- S'ha posat de manifest la urgència de posar en marxa les accions prioritàries de cada grup sectorial abans del començament de la temporada turística 2023.
- Cal crear les ferramentes necessàries per al bon funcionament de la comunicació i posada en marxa dels grups de treball.
- S'ha debatut la possibilitat d'ampliar l'àmbit de la taula de manera progressiva a nivell de Pitiüses en funció de les problemàtiques i espais compartits.
- Conclusions de les sessions grupals:
 - Capacitació: mapejar les empreses i sectors prioritari a formar, com a primer pas per a divulgar i afavorir l'adhesió d'entitats de turisme sostenible al sistema d'incentius.
 - Pesca: elaborar un pla d'acció per a abordar la problemàtica dels residus i avaluar l'efecte del *bycatch* en les poblacions d'aus marines.
 - Gestió: millorar la coordinació interadministrativa, millorar el compliment efectiu de la normativa i la vigilància.
- Els participants de la mesa es comprometen a reunir-se de nou en abril de 2023

5. BIBLIOGRAFÍA

Conselleria de Medi ambient i Territori, GOIB. (2020). *Pla de gestió de la Xarxa Natura 2000 "Formentera"*

GEN GOB Eivissa, SOLDECOCOS i GOIB. (2021) *Acord per al desenvolupament d'estratègies i actuacions de custòdia marina a les Illes Pitiüses*

GEN GOB Eivissa & SOLDECOCOS. (2018). *Informe tècnic del taller participatiu de sectors implicats i interessats en el pla de gestió de la Xarxa Natura 2000 "Formentera": la Mola (ZEC/ZEPA ES5310024), Cap de Barbaria (ZEC/ZEPA ES5310025), Àrea Marina de Cala Saona (ZEC ES5310109), Àrea Marina de Platja de Tramuntana (ZEC ES5310110) i Àrea Marina de Platja de Migjorn (ZEC ES5310111).*

ANNEX I. INVITACIÓ AL TALLER



Taula de Custòdia Marina Formentera

El taller organitzat pel **GEN-GOB** té com a objectiu establir d'una forma participada el funcionament de la **Taula de Custòdia Marina del Pla de Gestió Xarxa Natura 2000** de Formentera, donar a conèixer l'estat actual d'implementació del pla de gestió i treballar de forma conjunta les pròximes mesures a aplicar.

Dia i hora: 14 novembre, 9:30 - 14:30

Lloc: Escola de Vela (Carrer de s'Almadrava, la Savina, Formentera)

Inscripcions: posidonia@gengob.org

Amb el suport de:



Col·labora:



INTEMARES



Dinamitza:



CATALÀ

Benvolgut Sr. / Benvolguda Sra.:

Ens posam en contacte amb vostè per convidar-lo a la **I Taula de Custòdia Marina del Pla de Gestió Xarxa Natura 2000 de Formentera** (ZEC/ZEPA ES5310024 La Mola, ZEC/ZEPA ES5310025 Cap de Barbaria, ZEC ES5310109 Àrea marina de cala Saona, ZEC ES5310110 Àrea marina de Platja de Tramuntana y ZEC ES5310111 Àrea marina de Platja de Migjorn), que se celebrarà el proper **14 de novembre de 2022** de **9:30 - 14:30h** en l'**Escola de Vela** (Carrer de s'Almadrava, la Savina, Formentera).

El taller, organitzat pel **GEN-GOB** en col·laboració amb de la **Direcció general d'Espais Naturals i Biodiversitat, de la Conselleria de Medi Ambient i Territori, del Govern de les Illes Balears, el Consell de Insular de Formentera i WWF** compta amb el suport del la **Fundació Marilles**, i té com a **objectiu** establir d'una forma participada el **funcionament de la Taula de Custòdia Marina**, donar a conèixer l'estat actual

d'implementació del pla de gestió i **treballar de forma conjunta les pròximes mesures** a aplicar.

La Taula de Custòdia Marina, sorgeix com a conclusió del taller previ realitzat el setembre de 2018, en el qual representants de l'administració, sector científic, sector pesquer, entitats locals i ONGs, valoraren les mesures de l'esborrany del pla de gestió i proposaren millores. El pla de gestió es va aprovar al maig del 2020 i la Taula de custòdia marina serà el fòrum on es farà el seguiment de les mesures.

La Taula de Custòdia Marina és una de les experiències demostratives i innovadores relacionades amb la governança en els espais marins protegits de la Xarxa Natura 2000 amb la qual col·labora el projecte LIFE INTEMARES, coordinat per la Fundació Biodiversitat del Ministeri per a la Transició Ecològica i el Repte Demogràfic i que compta amb WWF entre els socis.

La **facilitació** del taller la portarà **SOLDECOCOS** (Societat per al Desenvolupament de les Comunitats Costaneres), organització especialitzada en processos de participació.

Atès el seu ampli coneixement sobre els temes a tractar, consideram de **vital importància la seva assistència** al taller. La seva aportació facilitarà, sense cap dubte, informació de gran utilitat per millorar la gestió de l'espai.

Adjuntem un dossier amb informació de context de la jornada conjuntament amb el programa.

Una vegada terminada la jornada oferirem un menjar a l'Hostal Bellavista, es requereix confirmació prèvia.

Gràcies per la seva col·laboració
Xisco Sobrado & Balma Albalat
Àrea Marina del GEN-GOB

Castellà

Querido Sr. / Querida Sra.:

Nos ponemos en contacto con usted para invitarlo a la **I Mesa de Custodia Marina del Plan de Gestión Red Natura 2000 de Formentera** (ZEC/ZEPA ES5310024 La Mola, ZEC/ZEPA ES5310025 Cabo de Barberia, ZEC ES5310109 Área marina de cala Saona, ZEC ES5310110 Área marina de Playa de Tramontana y ZEC ES5310111 Área marina de Playa de Mitjorn), que se celebrará el próximo **14 de noviembre de 2022 de 9:30 - 14:30h** en la **Escuela de Vela** (Calle de s'Almadraba, la Sabina, Formentera).

El taller, organizado por el **GEN-GOB** en colaboración con de la **Dirección general de Espacios Naturales y Biodiversidad, de la Consellería de Medio Ambiente y Territorio, del Govern de les Illes Balears**, el **Consell de Insular de Formentera** y **WWF** cuenta con el apoyo de la **Fundación Marilles**, y tiene como **objetivo** establecer de una forma participada el **funcionamiento de la Mesa de Custodia Marina**, dar a conocer el estado actual de implementación del plan de gestión y **trabajar de forma conjunta las próximas medidas** a aplicar.

La Mesa de Custodia Marina, surge como conclusión del taller previo realizado el septiembre de 2018, en el cual representantes de la administración, sector científico, sector pesquero, entidades locales y ONGs, valoraron las medidas del borrador del plan de gestión y propusieron mejoras. El plan de gestión se aprobó en mayo del 2020 y la Mesa de custodia marina será el foro donde se hará el seguimiento de las medidas.

La Mesa de Custodia Marina es una de las experiencias demostrativas e innovadoras relacionadas con la gobernanza en los espacios marinos protegidos de la Red Natura 2000 con la cual colabora el proyecto LIFE INTEMARES, coordinado por la Fundación Biodiversidad del Ministerio para la Transición Ecológica y el Reto Demográfico y que cuenta con WWF entre los socios.

La **facilitación** del taller la llevará **SOLDECOCOS** (Sociedad para el Desarrollo de las Comunidades Costeras), organización especializada en procesos de participación.

Debido su amplio conocimiento sobre los temas a tratar, consideramos de vital importancia su asistencia al taller. Su aportación facilitará, sin lugar a duda, información de gran utilidad para mejorar la gestión del espacio.

Adjuntamos un dossier con información de contexto de la jornada conjuntamente con el programa.

Una vez terminada la jornada ofreceremos una comida en el Hostal Bellavista, se requiere confirmación previa.

Gracias por su colaboración.

Xisco Sobrado & Balma Albalat
Área Marina del GEN-GOB

ANNEX II. DOSSIER

DOSSIER

I TAULA DE CUSTÒDIA MARINA

Pla de Gestió Xarxa Natura 2000 de Formentera

- | 14 Novembre 2022
- | 9:30 – 14:30
- | Escola de Vela (Formentera)



INTÉ MARES



I TAULA DE CUSTÒDIA MARINA PLA DE GESTIÓ XN 2000 FORMENTERA

Benvolgut Sr. / Benvolguda Sra.:

En aquest dossier trobarà els continguts necessaris i indicacions a treballar durant la **I Taula de Custòdia Marina de la Xarxa Natura 2000 de Pitiüses**, organitzada pel **GEN-GOB** en col·laboració amb de la **Direcció general d'Espais Naturals i Biodiversitat, de la Conselleria de Medi Ambient i Territori, del Govern de les Illes Balears**, el **Consell de Insular de Formentera**, **WWF** i el projecte **LIFE INTEMARES** coordinat per la **Fundació Biodiversitat del Ministeri per a la Transició Ecològica i el Repte Demogràfic**. Compta amb el suport del la **Fundació Marilles** i la facilitació del taller la portarà **SOLDECOCOS**, organització especialitzada en processos de participació.

- **Objectiu de la jornada:** establir d'una forma participada el funcionament de la Taula de Custòdia Marina, donar a conèixer l'estat actual d'implementació del pla de gestió Xarxa Natura 2000 de Formentera i treballar de forma conjunta les pròximes mesures a aplicar. En pròxims tallers s'aniran incorporant els altres espais Xarxa Natura 2000 de Pitiüses

PROGRAMA

Hora	Tema
09:30	Benvinguda GEN-GOB i socis del projecte
09:45	Dinàmica 0. Presentació assistents SOLDECOCOS i Fundació Biodiversitat
10:15	Ponència introductòria: Línia del temps projecte "La Mar, una responsabilitat compartida" GEN-GOB
10:45	Ponència: Mesures del Pla de Gestió Xarxa Natura 2000 Formentera Direcció general d'Espais Naturals i Biodiversitat, de la Conselleria de Medi Ambient i Territori, del Govern dels Illes Balears
11:15	Pausa Cafè
11:30	Dinàmica I. Constitució taula de custòdia marina Formentera SOLDECOCOS i Fundació Biodiversitat
12:30	Espai de reflexió i diàleg SOLDECOCOS modera
13:00	Dinàmica II. Pla d'acció mesures del Pla de Gestió Xarxa Natura 2000 de Formentera. SOLDECOCOS i Fundació Biodiversitat
14:00	Conclusions
14:30	Fi taller

ANTECEDENTS

XARXA NATURA 2000

La Xarxa Natura 2000 (XN2000) és una xarxa ecològica europea d'àrees de conservació de la biodiversitat. Consta de Zones Especials de Conservació (ZEC) i de Zones d'Especial Protecció per les Aus (ZEPA).

La seva finalitat és assegurar la supervivència a llarg termini de les espècies i els tipus d'hàbitat d'interès comunitari a Europa, contribuint a evitar la pèrdua de biodiversitat.

LA GOVERNANÇA PARTICIPATIVA

La gestió col·lectiva dels espais naturals protegits és un procés lent i constant. A les Pitiüses, des que l'any 2013 va començar a funcionar el projecte de governança marina del GEN-GOB '*La mar, una responsabilitat compartida*', s'han desenvolupat nombrosos tallers tècnics participatius que han permès:

- Millorar la gestió del fondeig a zones Xarxa Natura 2000.
- Millorar la gestió i ampliar les Àrees Marines Protegides a Pitiüses.
- Garantir la participació dels diferents agents de les zones Xarxa Natura 2000 en els processos d'elaboració dels Plans de Gestió.
- Apropar les Estratègies Marines com a eines de gestió europees als agents interessats i millorar la seua aplicació a nivell local. Fent èmfasi en el Descriptor de la Pesca en la demarcació Llevantina-Balear.
- Tots ells amb l'objectiu de millorar la participació als processos .

D'altra banda, també s'han realitzat projectes i material audiovisual per a donar a conèixer la importància d'aquests espais i el valor de la pesca artesanal a les reserves marines a través del projecte les Audioguies del mar.

Tota aquesta feina de quasi **10 anys** ha culminat amb el compromís signat en forma d'**acord de custòdia marina** entre la Direcció General d'Espais Naturals i Biodiversitat del Govern Balear, amb les entitats GEN-GOB i SOLDECOCOS que permetrà iniciar el projecte pilot de custòdia marina a les Pitiüses. Aquest acord propicia i promou la intervenció dels agents implicats en totes les fases d'elaboració dels plans de gestió dels espais inclosos a la Xarxa Natura 2000 de competència autonòmica. Com a resultat d'aquest procés i del desenvolupament de l'acord, naix també la **Taula de Custòdia Marina**. Per aglutinar a les entitats participants en aquest procés, unificar esforços i formar grups de treball tècnics.

Alguns conceptes...

- **CUSTÒDIA MARINA:** es defineix com una estratègia de conservació que intenta impulsar la implicació de les administracions competents i dels usuaris del medi marí en la conservació dels valors naturals, culturals i paisatgístics del medi marí i la costa.
- **GOVERNANÇA PARTICIPATIVA:** és una manera de governar que, en un escenari d'interessos plurals, permet redistribuir els recursos dels actors polítics (públics i privats) a fi de generar estructures de poder més horitzontals a l'hora de prendre decisions col·lectives.
- **PLA DE GESTIÓ:** document normatiu que permet regular les activitats que es desenvolupen en els espais naturals protegits i recull tots els elements a conservar (hàbitats, espècies, etc.) en aquests espais.



PLA DE GESTIÓ Natura 2000 DE FORMENTERA

QUÈ ÉS?

El pla de gestió Xarxa Natura 2000 de Formentera és un document normatiu que recull les mesures de gestió necessàries per garantir la conservació a llarg termini dels hàbitats i les espècies d'interès comunitari presents en l'espai. El pla regula també les activitats que es desenvolupen que poden tenir una incidència en els valors mediambientals pels quals es van declarar. El seu objectiu és garantir la compatibilitat de les activitats humanes amb la protecció de la natura .

ÀMBIT TERRITORIAL



El pla de gestió s'aplica als espais protegits Xarxa Natura 2000 que podeu observar al mapa i que s'anomenen a continuació:

- ZEC/ZEPA ES5310024 La Mola
- ZEC/ZEPA ES5310025 Cap de Barbaria
- ZEC ES5310109 Àrea marina de Cala Saona
- ZEC ES5310110 Àrea marina Platja de Tramuntana
- ZEC ES531011 Àrea marina de Platja de Migjorn

ESTRUCTURA

El document està estructurat en dos grans blocs:

- 1. DESCRIPCIÓ DELS USOS EXISTENTS, INVENTARI DELS VALORS AMBIENTALS, DIAGNÒSTIC DE L'ESTAT DE CONSERVACIÓ:** aglutina per un costat una descripció dels usos humans amb incidència en el medi i per altre costat un diagnòstic i el llistat d'hàbitats i espècies d'interès comunitari de l'espai, agrupant-los per elements clau per a la gestió
- 2. PLANIFICACIÓ I REGULACIÓ:** per a cada elements clau es defineixen els objectius i mesures de conservació. D'altra banda es descriu la normativa que s'aplica als usos de l'espai (permisos, incompatibilitats i restriccions). Finalment, el document conclou amb el calendari i els pressupostos per a dur a terme el pla de gestió.

Per a més informació podeu consultar el pla de gestió a la següent web:

<http://www.caib.es/eboibfront/es/2020/11191/634420/decreto-17-2020-de-22-de-mayo-por-el-cual-se-aprue>

LA TAULA DE CUSTÒDIA MARINA

QUÈ ÉS?

És un espai permanent de participació on es debat i es concreten propostes d'ordenació dels usos i activitats corresponents al seu àmbit de gestió. En aquest cas, els espais marins protegits de la Xarxa Natura 2000 de les Pitiüses.

QUI POT PARTICIPAR

La taula de custòdia marina està oberta a membres/entitats interessades que desenvolupen la seua tasca en l'àmbit d'aplicació del pla de gestió com sector pesquer, sector científic, administracions, pymes, associacions d'empresaris, ONGs d'utilitat pública vinculats al medi ambient o la conservació del patrimoni històric o natural.

QUINS SÓN ELS SEUS OBJECTIUS I PRINCIPIS?

OBJECTIUS

- Afavorir la participació dels agents implicats en totes les fases d'elaboració dels plans de gestió en tramitació i en l'execució de les mesures de gestió dels plans aprovats dels espais marins i litorals de la Xarxa Natura 2000.
- Impulsar i desenvolupar la governança dels espais marins i litorals pitiüses inclosos en la Xarxa Natura 2000 de competència autonòmica, facilitant

I TAULA DE CUSTÒDIA MARINA PLA DE GESTIÓ XN 2000 FORMENTERA

la coordinació amb altres espais protegits de competència autonòmica i estatal confrontants.

- La posada en marxa dels Grups tècnics de treball necessaris per a garantir la participació real i efectiva entre totes les parts implicades i interessades, així com la col·laboració per a l'impuls de les mesures i eines de gestió i conservació recollides en els plans de gestió.

PRINCIPIS

Eficàcia, suport i cooperació, corresponsabilitat, sensibilització i pedagogia, intel·ligència col·lectiva, comunicació pública, confiança, ciència aplicada, empoderament i sobirania alimentària.

ESTRUCTURA I ORGANIGRAMA

Al taller es definirà una proposta d'estructura i funcionament que donaran lloc a un reglament intern i un decàleg de compromisos.

Esquema Taula de Custòdia Marina



La taula de custòdia marina està formada per:

- **Secretariat:** entitats signants de l'acord de custòdia que tenen la funció d'organitzar, convocar i coordinar les reunions. També han de veure per la bidireccionalitat de la informació entre els participants i el secretariat.
- **Grups de treball:** entitats participants a la taula i persones expertes externes, organitzades en grups de treball sectorials per àmbils. Cada grup de treball tindrà un/a portaveu encarregada de recollir la informació treballada en les dinàmiques grupals i traslladar-la al plenari i al secretariat. El càrrec podrà ser rotatori. Els grups de treball inicials proposats són: **gestió, pesca professional i activitats recreatives**. Es poden formar grups de treball addicionals sempre que hi hagi participants suficients i l'àmbit no estigui inclòs en els grups ja existents.

A la següent taula es resumeixen les mesures del Pla de Gestió Xarxa Natura de Formentera 2000 que es podrien treballar de forma conjunta a la Taula de Custòdia Marina.

Mesura Pla de Gestió Xarxa Natura de Formentera 2000
Avaluar les captures accidentals d'aus marines, amb la finalitat d'aconseguir una gestió adaptativa a l'espai protegit.
Promoure la implantació d'equips i/o mesures de mitigació en la flota pesquera que augmentin la selectivitat dels arts de pesca i/o redueixin les captures accidentals d'espècies d'interès comunitari.
Elaborar i distribuir codis de bones pràctiques, de manera participativa amb els agents locals, per a les activitats que es desenvolupen en els espais objecte de gestió (pesca comercial, pesca recreativa, busseig i altres activitats subaquàtiques, silvicultura, agricultura, turisme en general, etc.).
Oferir activitats relacionades amb la Xarxa Natura 2000 als centres educatius de l'illa.
Realitzar campanyes de difusió i educació ambiental dirigides a pescadors, associacions, clubs o empreses que desenvolupen activitats recreatives i esportives, així com professionals en l'àmbit del PG.
Realitzar tallers de formació i capacitatció dirigides a pescadors, associacions, clubs o empreses que desenvolupen activitats recreatives i esportives, així com professionals en l'àmbit del pla de gestió.
Realitzar campanyes de difusió i educació ambiental entre els turistes i visitants de l'illa de Formentera.
Dissenyar i executar mesures de suport a les iniciatives de voluntariat en la Xarxa Natura 2000.

I TAULA DE CUSTÒDIA MARINA PLA DE GESTIÓ XN 2000 FORMENTERA

Crear una xarxa de col·laboradors locals (caçadors, agricultors, pescadors naturalistes, voluntaris, etc.) per recaptar la informació ambiental que es consideri necessària.

Establir mecanismes de col·laboració amb la comunitat científica, centres de recerca i altres per desenvolupar línies de recerca aplicada en els espais objecte de gestió.

Promoure campanyes de neteja del fons marí en col·laboració amb les Confraries de Pescadors d'Eivissa i Formentera i centres de busseig de la zona, tant de residus com de restes d'arts o aparells de pesca i establir un protocol estàndard de retirada de xarxes.

Reforçar la vigilància per evitar els fondeigs damunt posidònia i l'abocament de residus en l'àmbit del pla de gestió.

Crear espais de comunicació i participació en els quals l'administració, la comunitat científica i els agents locals puguin intercanviar informació sobre el seguiment del pla de gestió.

S'establiran mecanismes de coordinació (convenis de col·laboració o uns altres) entre l'administració nacional, autonòmica i local, així com amb altres entitats, per a l'aplicació efectiva de les mesures de gestió.

S'hauran de posar en marxa mecanismes de vigilància i control entre l'administració nacional, autonòmica i local per evitar els possibles impactes derivats de l'incompliment de la normativa ambiental. Per a això es podran establir sistemes de monitoratge electrònic que permetin fer el seguiment de les activitats pesqueres, el trànsit marítim i els seus usos recreatius.

S'haurà d'establir una coordinació entre l'administració nacional i autonòmica per al desenvolupament conjunt i coherent de mesures de gestió en l'àmbit de gestió del present pla i dels espais Natura 2000 de competència diferenciada, especialment de la ZEPA ES0000515 Espai marí de Formentera i del sud d'Eivissa.

ANNEX III. PONÈNCIES

Acord de custòdia marina (Xisco Sobrado i Jorge Sáez – GEN GOB i SOLDECOCOS)

La ponència es va desenvolupar fent ús de la ferramenta de disseny interactiu 'padlet' que recull les claus de l'acord. Aquest panell es pot consultar al següent link: <https://padlet.com/medimarigen/4qy469o10hp7bxag>

The screenshot shows a Padlet board with the following sticky notes:

- RED NATURA 2000 PITIUSAS.** Includes a map of the Balearic Islands.
- FUNCIONES MESA CUSTODIA MARINA**
 - Seguimiento de la contribución de las medidas definidas en los planes de gestión, así como de la contribución de estas medidas una vez ejecutadas, para alcanzar los objetivos de conservación del plan de gestión Red Natura 2000.
 - Definición de los Grupos técnicos de trabajo específicos.
 - Coordinación y convocatoria
- MIEMBROS MESA CUSTODIA MARINA**
 - Administraciones locales, insulares, autonómica.
 - Sector pesquero profesional.
 - Colectivo científico.
 - Las ONG de utilidad pública vinculadas a la protección del medio ambiente, desarrollo local sostenible, así como, de conservación del patrimonio histórico y ambiental.
 - Pesca recreativa.
 - Buceo recreativo.
 - Las pymes, las asociaciones de empresarios y otros interesados.
- PRINCIPIOS MESA CUSTODIA MARINA**
 - EFICACIA
 - APOYO Y COOPERACIÓN
 - CORRESPONSABILIDAD
 - SENSIBILIZACIÓN Y PEDAGOGÍA
 - INTELIGENCIA COLECTIVA
 - COMUNICACIÓN PÚBLICA
 - CONFIANZA
 - CIENCIA APLICADA
 - EMPODERAMIENTO Y SOBERANÍA ALIMENTARIA
- PROTOCOLO INVITACIONES**

The screenshot shows a Padlet board with a flowchart structure:

- GRUPO DE TRABAJOS (GT)**
 - OBJETIVOS
 - Avanzar en la implementación de las medidas de ámbito marino de los planes de gestión RN2000.
 - Aumentar la eficacia del plan de medidas gracias al trabajo en equipo.
 - ESTRUCTURA
 - Temáticos
 - Secretaría GT
 - Moderación GT
- GT PESCA PROFESIONAL**
- GT TEMATICOS DE SERVICIO PÚBLICO:**
 - Capacitación y formación (incluye la educación reglada y no reglada).
 - Sensibilización ambiental y ciencia ciudadana.
- GT Usos recreativos:**
 - Buceo recreativo.
 - Pesca recreativa.
 - Ecoturismo y turismo patrimonial.
 - Sector náutico
- Medidas**
 - 18.1 Avaluar el resultat de la norma reguladora 972 Captures accidentals de a...
 - 18.4 Coordinar amb l'administració competent en matèria pesquera l'actualitat dels arts de pesca i la situació on operen les embarcacions.
 - 2.6.1 Promoure la implantació d'equips i/o mesures de mitigació en la flota pe...
- Medidas**
 - 41.2 Elaborar i distribuir codis de bones pràctiques, de manera participativa am...
 - 41.3 Oferir activitats relacionades amb la Xarxa Natura 2000 als centres educatius...
 - 41.4 Realitzar campanyes de difusió i educació ambiental dirigides a pescadors, professionals en l'àmbit del PG.
 - 41.5 Realitzar tallers de formació i capacitatció dirigides a pescadors, associacion professionals en l'àmbit del pla de gestió.
 - 41.6 Realitzar campanyes de difusió i educació ambiental entre els turistes i visit...
 - 41.8 Dissenyar i executar mesures de suport a les iniciatives de voluntariat en la...
 - 4.2.1 Crear una xarxa de col·laboradors locals (caçadors, agricultors, pescadors n...

Mesures i estat d'execució del Pla de Gestió Xarxa Natura 2000 Formentera (Mariana Viñas i Alicia Florit, DG ENP – GOIB)



I TAULA DE CUSTÒDIA MARINA DE LA XARXA NATURA 2000 DE PITIÜSES

Alícia Florit, cap del servei de Planificació al Medi Natural
Mariana Viñas, cap del Negociat I
xarxanatura@dgmambie.caib.es 14/11/2022



02

Què és la Xarxa Natura 2000?

- És el principal instrument per a la conservació de la biodiversitat de la UE i té per objecte garantir la supervivència a llarg termini de les espècies i hàbitats més valuosos i amenaçats.
- Forma la xarxa d'espais protegits més gran del món.
- Ocupa el 18 % del territori terrestre de la UE i el 8% del marí



GOIB



03

Què és la Xarxa Natura 2000?

Va néixer el 1992 amb l'aprovació de la Directiva Hàbitats. La Xarxa està formada per dos tipus de figures de protecció:

Els llocs d'importància comunitària (LIC), que són llocs on es troben hàbitats naturals o espècies d'especial valor a escala de la Unió Europea. Passen a denominar-se zones d'especial conservació (ZEC) una vegada s'aprova el seu pla de gestió.

Les zones d'especial protecció per a les aus (ZEPA) són llocs on habiten espècies d'aus silvestres a conservar en l'àmbit de la Unió Europea. Les ZEPA es designen en virtut de la Directiva d'Aus, per a la protecció de les espècies que figuren en l'Annex I d'aquesta Directiva.



GOIB



04

Quina és la normativa reguladora de la XN2000?



- Directiva Aus 2009/147/CE
- Directiva Hàbitats 92/43/CEE



- Llei 42/2007, de 13 de desembre, del patrimoni natural i de la biodiversitat.
- Llei 21/2013, de 9 de desembre, d'avaluacions ambientals.



- Llei 5/2005, de 26 de maig, per a la conservació dels espais de rellevància ambiental (LECO)
- Decret legislatiu 1/2020, de 28 d'agost, pel qual s'aprova el Text refós de la Llei d'avaluació ambiental de les Illes Balears.



GOIB



07

Els hàbitats d'interès comunitari

- ✓ Un hàbitat és el medi on viuen un conjunt d'éssers vius, incloent-hi les condicions físiques. Pots ser marí o aquàtic. Ex: un matollar, un ullastrar, un sistema dunar, un savinar o una praderia de posidònia.
- ✓ Els hàbitats d'interès comunitari (HIC) són aquells que destaquen per la seva singularitat, raresa o grau d'amenaça (Annex I DH). Els prioritaris són aquells que estan amenaçats de desaparèixer, motiu pel qual preservar-los implica una responsabilitat per part de la Unió Europea.
- ✓ A les Illes Balears tenim uns 50 HIC, 12 d'ells prioritaris.



GOIB



08

Els hàbitats d'interès comunitari

Un hàbitat és el medi on viuen un conjunt d'éssers vius, incloent-hi les condicions físiques. Ex: un matollar, un ullastrar, un sistema dunar, un savinar o una praderia de posidònia.

- ✓ Els HIC són hàbitats que destaquen per la seva singularitat, raresa o grau d'amenaça. Els prioritaris són aquells que perilla la seva supervivència, motiu pel qual preservar-los implica una responsabilitat per part de la Unió Europea..
- ✓ A les Illes Balears tenim uns 50 HIC, 12 d'ells prioritaris.
- ✓ En l'àmbit del PG de Formentera: 16 hàbitats d'interès comunitari, 4 dels quals són prioritaris, com les praderes de posidònia o les estepes salines mediterrànies



Els hàbitats d'interès comunitari marins

1120* Praderies de
posidònia



1110 Grans cales i badies poc profundes



1170 Esculls (Dendronoma)



Les espècies d'interès comunitari

Espècie protegida

Espècie que pel seu interès ecològic està inclosa en algun llistat normatiu.

Espècie amenaçada

Espècie que presenta risc de desaparició, que pot variar des de un risc baix (espècies vulnerables) a un risc extrem (espècies en perill crític).

Espècies d'interès comunitari:

aquelles incloses en els llistats de les directives d'aus i d'hàbitats (poden estar protegides o no, depen de la categoria).

- Listat d'espècies silvestres en regim de protecció especial i cataleg espanyol d'espècies amenaçades
- Cataleg Balear d'espècies amenaçades i d'espècial protecció
- IUCN red list (listat d'espècies amenaçades a nivell mundial, no normatiu)



Falcó marí



Espècies d'interès comunitari



Viro



Dofí mular



Corb marí



Tortuga marina



Elements clau de gestió

Per tal de facilitar la definició i execució de les mesures de gestió, els HIC i les EIC s'han agrupat en elements clau de gestió. Depenen de cada pla de gestió.

Constitueixen els principals valors de l'espai (presència significativa, o estat de conservació desfavorable); també espècies indicadores de la salut de l'espai. Actuant sobre aquests ECG es repercuteix en tots els elements de l'espai.

Ex: praderes de fanerògames marines, dunes, matollars escleròfils, Diplotaxis, all de gros, tortuga babaua, aus marines, aus rupícoles, ...



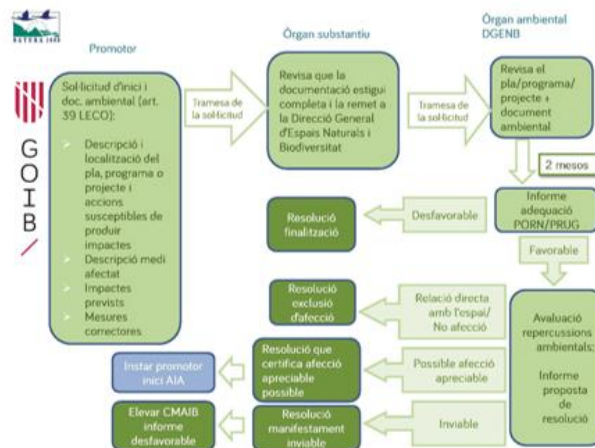
Quines obligacions comporta la Xarxa Natura 2000?

- Vetllar per mantenir en un bon estat de conservació els hàbitats i les espècies d'interès comunitari i les espècies d'aus migradores de presència regular.



Quines obligacions comporta la Xarxa Natura 2000?

-L'avaluació de qualsevol pla, programa, projecte o activitat que pugui afectar els valors pels quals es va declarar l'espai, de forma que es garanteixi la compatibilitat de la seva realització amb la conservació de l'espai.





GOIB



15

Quines obligacions comporta la Xarxa Natura 2000?

- L'establiment d'adients mesures de gestió recollides en un document, els plans de gestió, que s'aproven per decret.
- L'execució de les mesures dels plans de gestió.



GOIB



16

Quins plans de gestió hi ha a aprovats Pitiüses?

[Pla de gestió Natura 2000 de ses Salines d'Eivissa i Formentera](#) (Decret 48/2015)

[Pla de gestió Natura 2000 de Formentera](#) (Decret 17/2020)

[Pla de gestió Natura 2000 Serra Grossa](#) (Decret 19/2020)

[Pla de gestió Natura 2000 Illots del llevant d'Eivissa](#) (Decret 29/2022)

Quins plans hi ha en elaboració?

[Pla de gestió Natura 2000 costa oest d'Eivissa](#) (aprovació al 2022)

[Pla de gestió Natura 2000 costa nord d'Eivissa](#)



I. Què inclou un pla de gestió?

- **Informació general (descripció física, usos humans amb incidència en el territori, informació ecològica)**
- **Hàbitats naturals i espècies silvestres**
- **Estat de conservació, pressions i amenaces.**
- **Objectius i mesures de gestió**, agrupades segons els següents **objectius generals**:

- 1) Incrementar el nivell de coneixement dels HIC i EIC.
- 2) Afavorir la recuperació cap a un estat favorable de conservació.
- 3) Evitar i/o corregir la degradació dels HIC i EIC: (normes reguladores)
- 4) Incrementar el nivell de coneixement, sensibilització i participació social activa en la conservació dels espais de la Xarxa Natura 2000.
- 5) Afavorir la cooperació entre administracions competents.



II. Què inclou un pla de gestió?

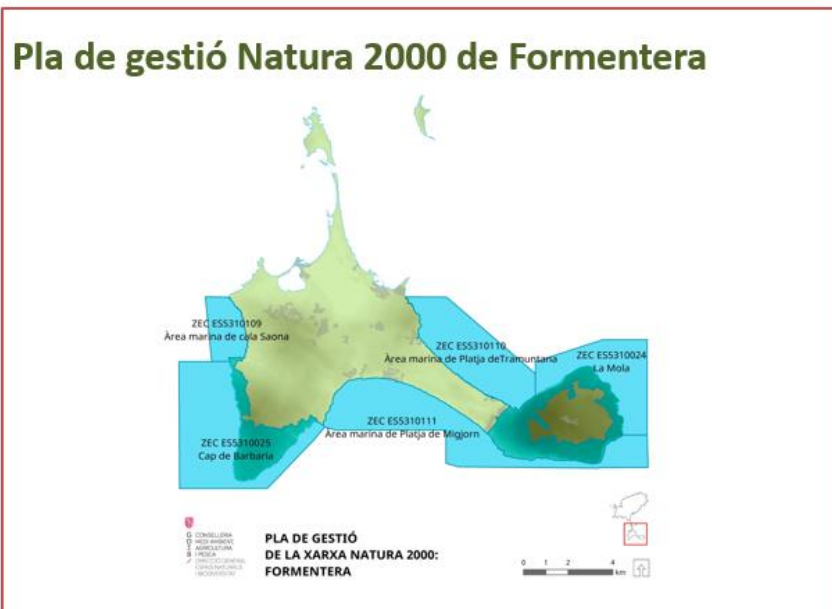
- **Avaluació de repercussions ambientals.**
- **Normes reguladores en l'àmbit del pla** (disposicions generals, activitats d'ús públic en l'àmbit terrestre i marí, activitat agrícola, ramadera, forestal i cinegètica, manteniment i gestió de platges, gestió de zones humides, qualitat ambiental).
- **Programa de seguiment.**
- Annexes.



GOIB



19



GOIB



20

Mesures del Pla de gestió de Formentera

MESURES D'ÀMBIT TERRESTRE

- 1.5.1 – Localització espècies al·lòctones.
- 2.1.1 – Eliminació d'ofidis.
- 2.2.1 – Control processionària.
- 2.5.1 – Caixes niu ratapinyades.
- 2.7 – Prevenció d'incendis forestals.
- 4.1.6 – Campanyes d'educació ambiental.
- 4.1.9 – Senyalització.



GOIB



21

Mesures del Pla de gestió de Formentera MESURES TRANSVERSALS

- 1.1.1 – Cartografia dels hàbitats d'interès comunitari.
- 4.1.1 – Crear espais de comunicació entre l'administració, la comunitat científica i els agents locals.
- 4.1.2 – Codis de bones pràctiques.
- 5.1.1 – Mecanismes de coordinació entre administracions.
- 5.4.1 – Integració objectius XN2000 a normatives.



GOIB



22

Mesures del Pla de gestió de Formentera MESURES D'ÀMBIT MARÍ

- 1.12.1 – Àrees de nidificació d'aus marines i costaneres.



- 5.2.1 – Monitoratge electrònic activitats pesqueres.



Mesures del Pla de gestió de Formentera

MESURES D'ÀMBIT MARÍ

- 2.8.1 – Reforçar la vigilància marina.
- 4.1.4 – Campanyes educació ambiental usuaris àmbit marí.

OPERATIU 2021 - 5 Embarcacions

INFORMADES 1.863 Contacte directe amb el capità

ASSISTIDES 737 per fondeig correcte

REVISADES 66.518 embarcacions

MOGUDES 824 de posidònia a arena



Telèfon posidònia: 617975172



GESTIÓ INDIRECTA: L'AVAUACIÓ DE LES REPERCUSSIONS AMBIENTALS

2020 - 23 expedients

2021 - 35 expedients

2022 - 18 expedients (fins ara)



GOIB



25

Mesures del Pla de gestió de Formentera MESURES PENDENTS

- 1.9.1 Establir transectes marins per avaluar l'existència d'efectes produïts pel canvi climàtic.
- 1.10.1 Establir mecanismes de col·laboració amb la comunitat científica per desenvolupar línies d'investigació.
- 1.4.1 – Seguiment de l'estat de conservació dels elements clau.
- 1.11.1 Anàlisi de la distribució de *Tursiops truncatus* i dels diferents impactes als que estan sotmesos.
- 1.11.2 Avaluació dels impactes sobre *Caretta caretta*.
- 2.4.1 Promoure campanyes de neteja del fons marí en col·laboració amb confraries i centres de busseig.



GOIB



26

Mesures del Pla de gestió de Formentera MESURES PENDENTS

- 1.8.4 Coordinar amb pesca l'actualització cartogràfica dels arts de pesca i la situació on operen les embarcacions.
- 1.8.1 Avaluació del resultat de la norma reguladora 9.7.2 *Captures accidentals d'aus marines*.
- 2.6.1 Promoure la implantació d'equips i/o mitjans per reduir les captures accidentals de espècies d'interès comunitari



GOIB



27

On trobar més informació de la Xarxa Natura 2000?

<https://www.caib.es/sites/xarxanatura> xarxanatura@dgmambie.caib.es



GOVERN
ILLES
BALEARS



MOLTES GRÀCIES PER LA VOSTRA ATENCIÓ!