

A background image of a topographic map with contour lines in various shades of red and brown, overlaid on a light blue grid.

EXPLICACIÓ SOBRE:

***“NORMES TÈCNIQUES PER AL LLIURAMENT DE LA
CARTOGRAFIA NECESSÀRIA PER A L'AUTORITZACIÓ
DE L'EXPLOTACIÓ ANUAL DE LES PEDRERES”***

Direcció General d'Indústria i Energia

Divendres 28 de març de 2014

La cartografia

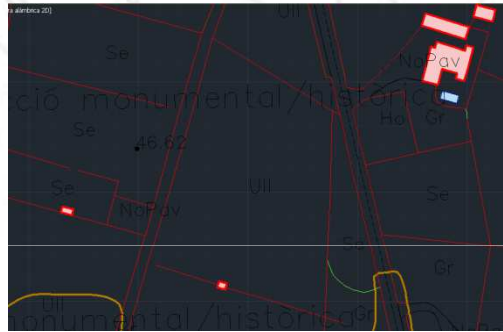
- La cartografia lliurada es publica a la Infraestructura de Dades Espacials de les Illes Balears, IDEIB (www.ideib.cat)
- Ha de complir amb els requisits que estan publicats a la web del Govern.

<http://www.caib.es/sacmicrofront/contenido.do?mkey=M7&lang=CA&cont=63644>

Sistema de referència de la cartografia

- Escala 1:5.000
- Sistema de referència UTM: ETRS89 (fus 31N)

Base cartogràfica per a fer la cartografia



- Mapa Topogràfic de les Illes Balears (MTIB 1:5.000)

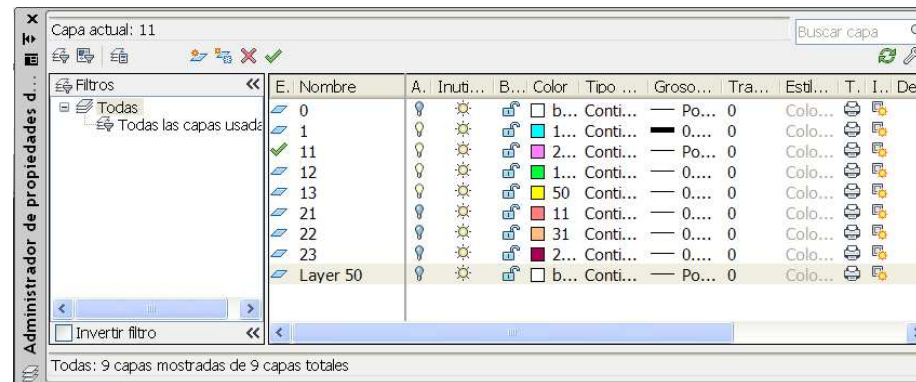
Cartogràfica informativa

- Llei d'Espais Naturals (LEN)
- Zones d'interès miner
- Cadastre

L'arxiu de la cartografia

Perquè el sistema automàtic pugui importar la cartografia cal que:

- L'estructura del nom de l'arxiu sigui:
<num registre explotació>_<any>_<nom explotació>.<extensió arxiu>
(exemple: 354_2013_sonPedra.dxf)
- L'arxiu ha de tenir les 7 capes amb les delimitacions.
- Cada capa s'ha d'anomenar amb el **número** que correspon a la delimitació (1, 11, 12, 13, 21, 22, 23).



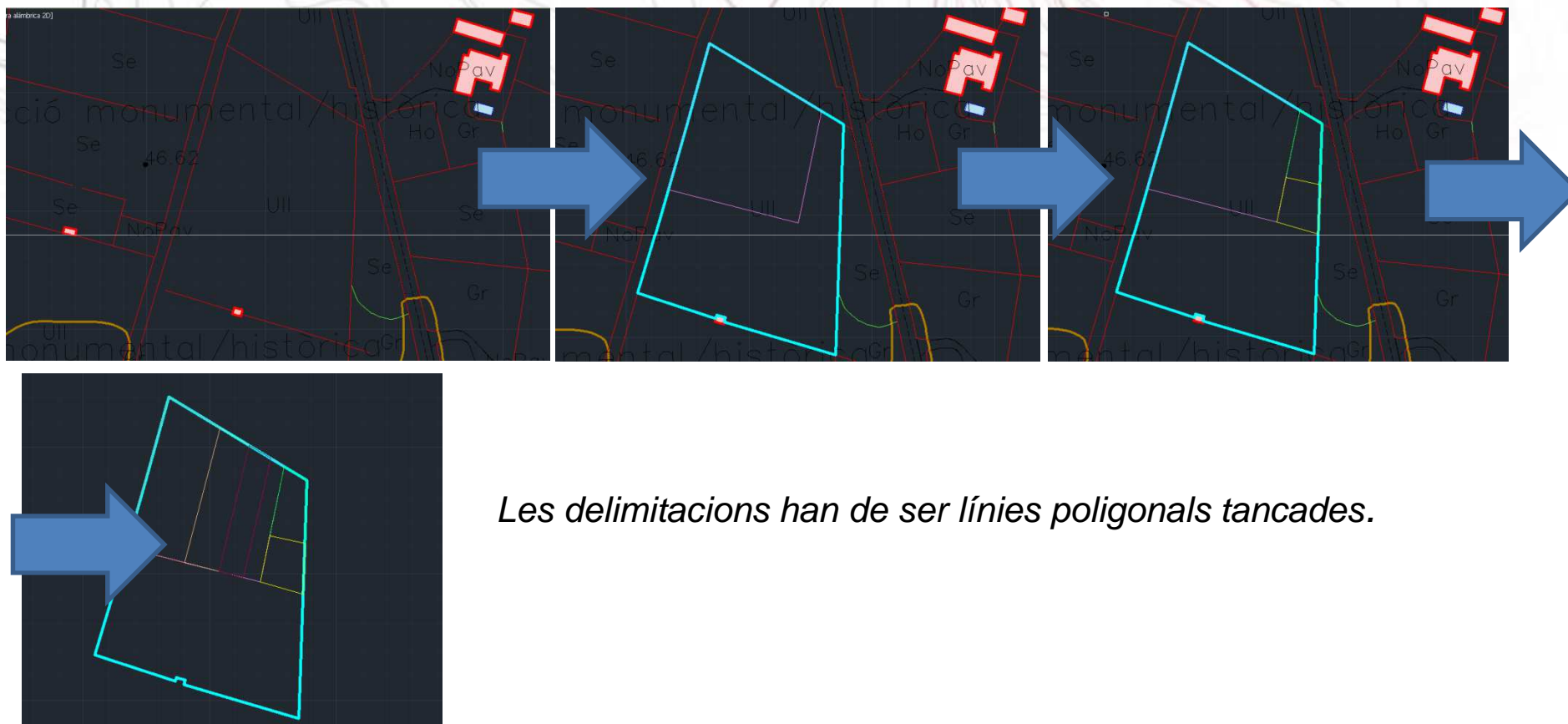
*La resta d'elements cartogràfics **no** han d'estar inclosos dins l'arxiu DXF que es lliuri.*

Les delimitacions de les capes

Cal dibuixar o digitalitzar cada tipus de delimitació en la capa que correspon.

Per exemple:

- capa amb nom "1" es dibuixa els polígons de la delimitació del perímetre autoritzat.
- capa amb nom "12" es dibuixa els polígons l'àrea explotada l'any anterior a l'actual.



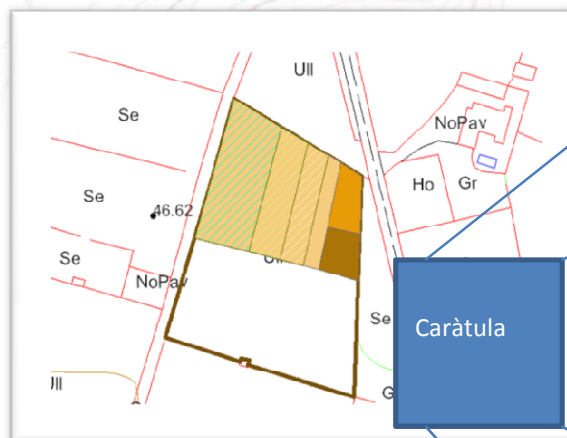
Les delimitacions han de ser línies poligonals tancades.

Lliurament

Conjuntament amb l'arxiu DXF, s'haurà d'acompanyar un mapa en format PDF amb la cartografia degudament simbolitzada i una caràtula que ha de contenir, al menys, la llegenda, l'escala gràfica, el nom i número de registre de l'explotació, l'any, dades de l'explotador autoritzat i dades de la persona de contacte.



354_2013_sonPedra.dxf



354_2013_sonPedra.pdf

Nom: Son Pedra

Nº registre: 354

Any: 2013

Dades de l'explotador

Pep Mayol Rives

Tel. 123123123

Camí llarg s/n

- | | |
|--|----|
| | 1 |
| | 11 |
| | 12 |
| | 13 |
| | 21 |
| | 22 |
| | 23 |





Direcció General d'Indústria i Energia