

ARCHIPIELAGO DE CABRERA

PARQUE NACIONAL

El Parc Nacional Marítimoterrestre de l'Arxipèlag de Cabrera es troba situat en plena Mediterrània, al sud de l'illa de Mallorca. Té una precipitació anual mitjana de 330 mm a 407 mm, i una temperatura mitjana de 18 °C. Amb un clima semiàrid, està sotmès a l'estress del vent i la sal.

Els visitants del Parc Nacional només poden accedir al Parc per mar mitjançant les empreses de transport de passatgers autoritzades. També hi poden arribar amb vaixell propi o llogat amb autorització prèvia de navegació i amarrament (<https://bit.ly/2Xy5VCZ>).

Centre de Visitants. El Centre de Visitants de ses Salines es troba situat a la colònia de Sant Jordi, c. de Gabriel Roca, s/n, cantonada amb plaça del Dolç, colònia de Sant Jordi, 07638 ses Salines, tel.: 971656282.

Museu etnogràfic Es Celler. Exposicions sobre la història de la relació entre l'home i la natura.

Al port de Cabrera hi ha un **punt d'informació**.



Norma de creació: Llei 14/1991, de 29 d'abril de 1991, de creació del Parc Nacional Marítimoterrestre de l'Arxipèlag de Cabrera (BOE, núm. 103, de 30 d'abril de 1991).

Pla d'Ordenació dels Recursos Naturals (PORN): Reial decret 1431/1992, de 27 de novembre (BOE núm. 42, de 18 de febrer de 1993).

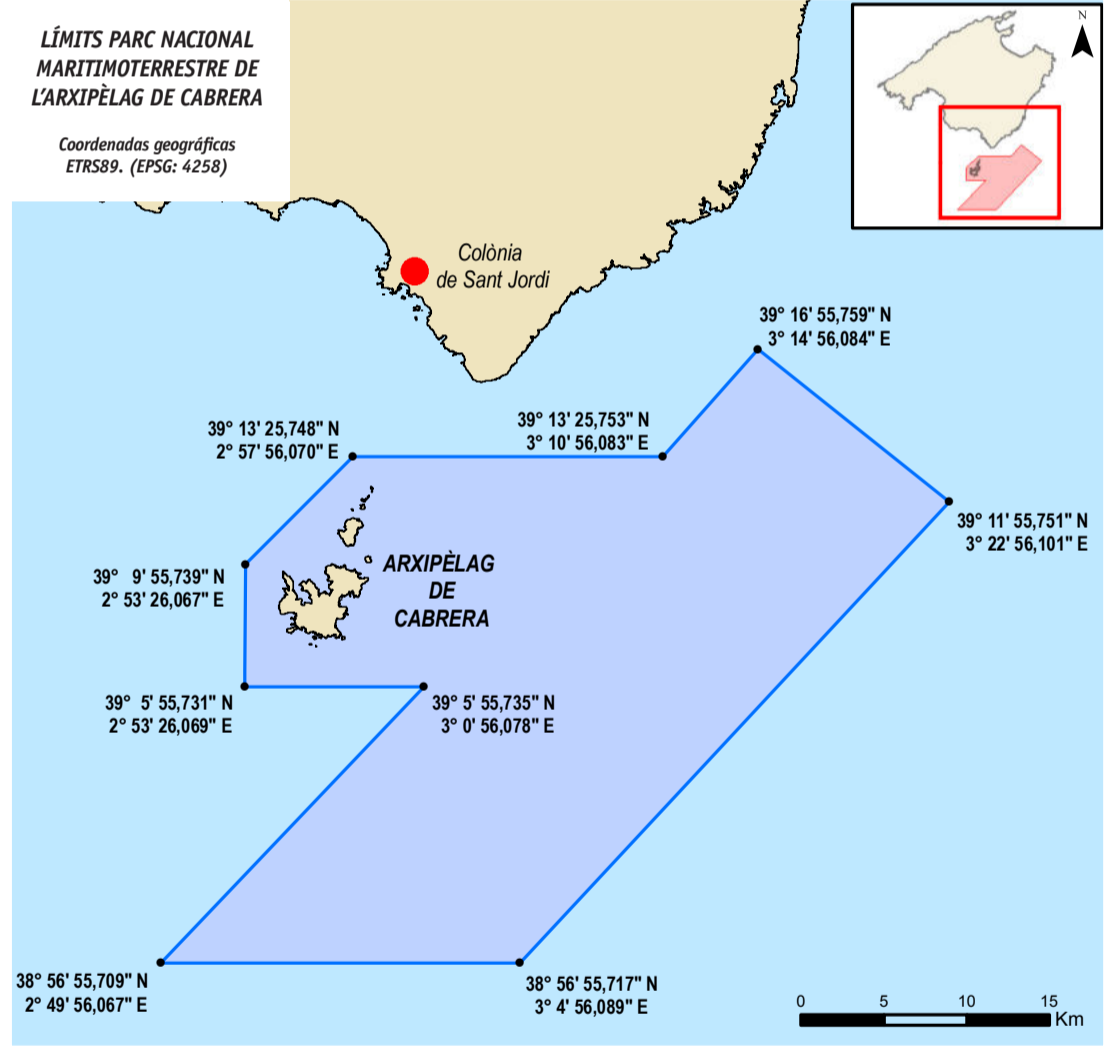
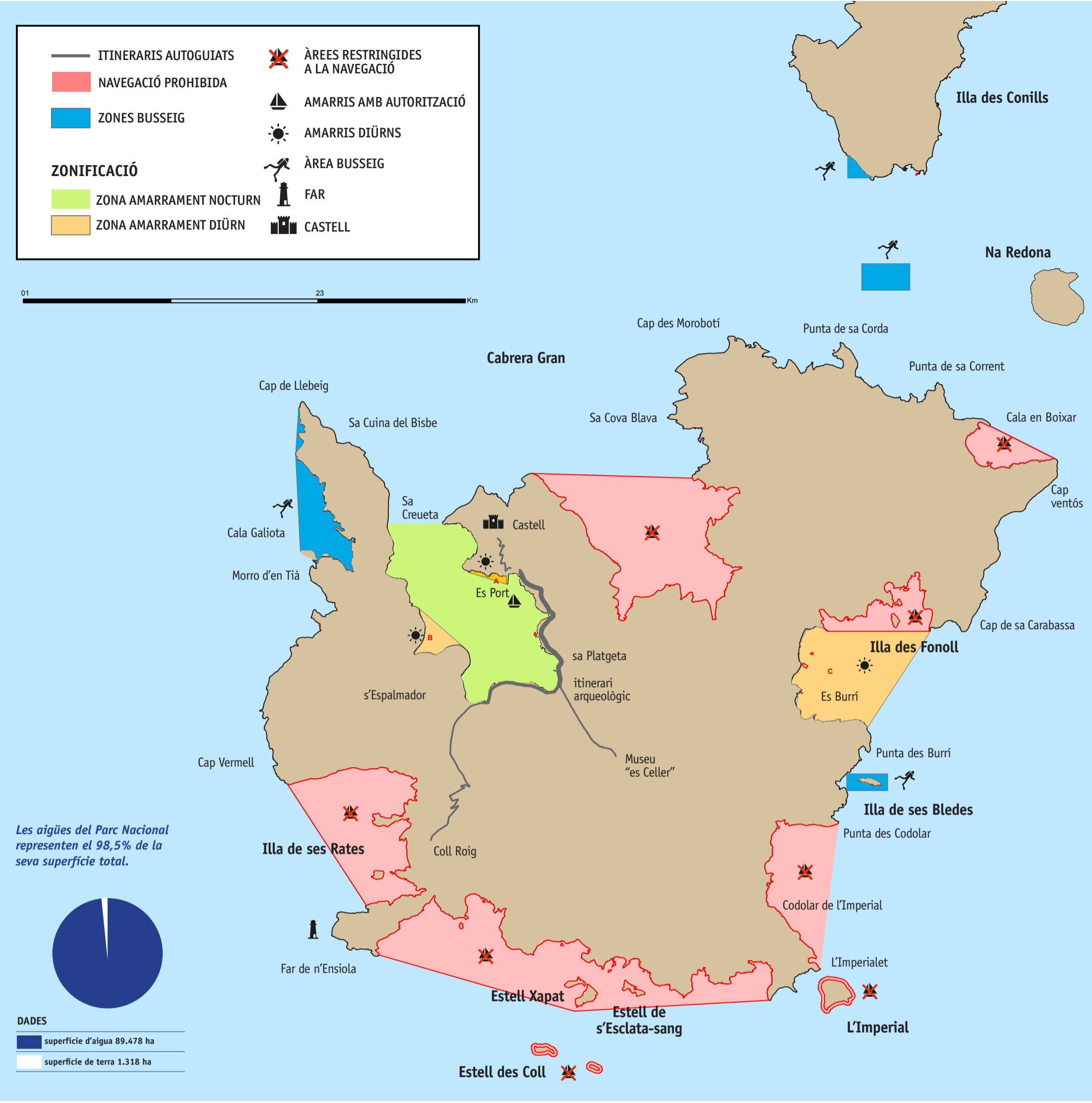
Pla Rector d'Ús i Gestió (PRUG): Decret 58/2006, d'1 de juliol (BOIB núm. 97, de 11 de juliol de 2006)

Transferència de la gestió del Parc Nacional Marítimoterrestre de l'Arxipèlag de Cabrera a la Comunitat Autònoma de les Illes Balears: Reial decret 1043/2009, de 29 de juny (BOE, núm. 157, de 30 de juny de 2009)

Natura 2000: Acord del Consell de Govern de 22 de maig de 2015 pel qual es declaren zones especials de conservació (ZEC) trenta llocs d'importància comunitària (LIC) de les Illes Balears.

Reial decret 941/2001, de 3 d'agost, pel qual s'estableix el règim de **protecció dels recursos pesquers** del Parc Nacional Marítimoterrestre de l'Arxipèlag de Cabrera.

Ampliació dels límits del Parc per Acord del Consell de Ministres de 01 de febrer de 2019.



ARCHIPIELAGO DE CABRERA

PARQUE NACIONAL

Navegació. És necessària una autorització per navegar dins els límits del Parc Nacional.

Amarris. Es permet l'amarrament de fins a 50 embarcacions per dia al port de Cabrera. S'ha de sol·licitar una autorització per amarrar, dues nits els mesos de juliol i agost, i fins a set la resta de l'any.

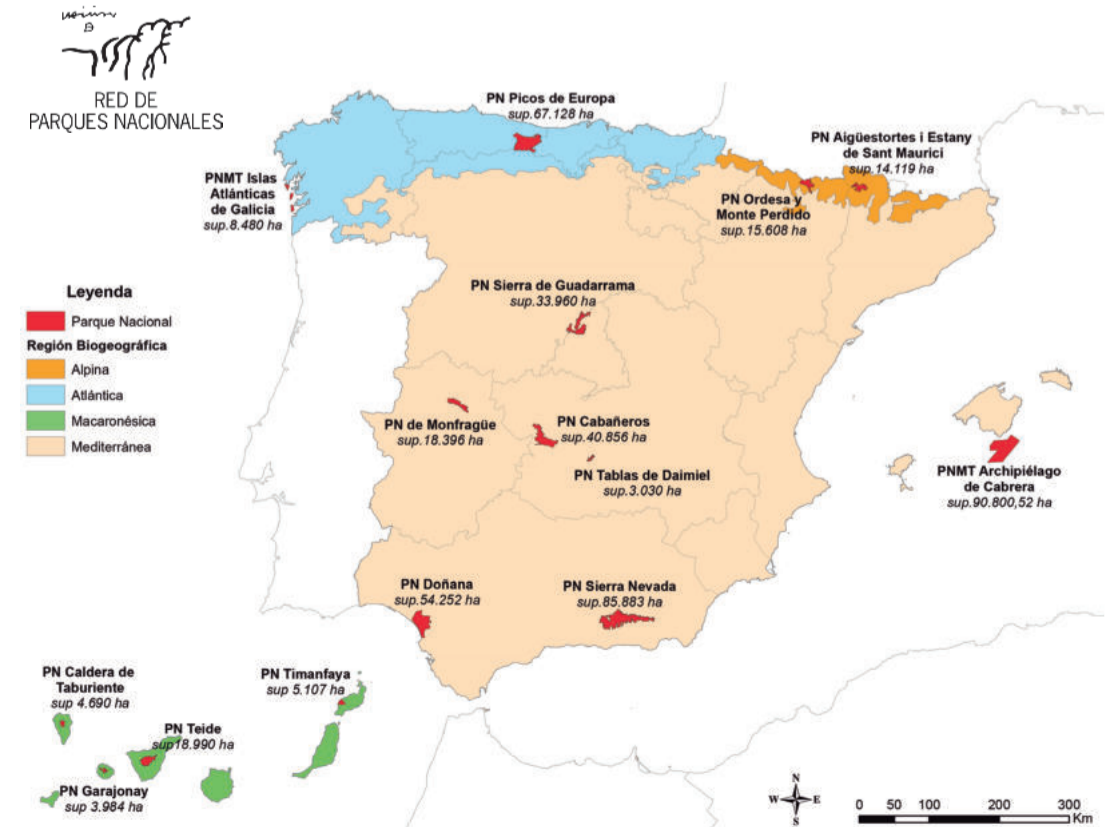
Busseig amb escafandre autònom. És necessària una autorització que permeti bussejar a diverses àrees del Parc Nacional.

Aquestes autoritzacions s'han de sol·licitar amb antelació a la pàgina web <https://bit.ly/2Xy5VCZ>.

La pràctica d'esports nàutics o emprar vehicles aquàtics diferents dels autoritzats, excepte embarcacions auxiliars. Desembarcar a qualsevol punt de l'arxipèlag, excepte el moll principal. Abocar residus sòlids o líquids a la mar, abandonar-los a terra o fer neteges de sentines. Els visitants s'hauran d'endur els fems que generin durant el temps de permanència al port de destinació posterior. No està permès navegar a més de dos nusos dins la badia del port de Cabrera.

Desembarcament a terra. Només es pot desembarcar al moll principal del port de Cabrera mitjançant embarcació auxiliar. Està prohibit desembarcar-hi animals domèstics.

Pesca esportiva. Està totalment prohibida la pesca esportiva dins els límits del Parc Nacional.



El constitueix l'arxipèlag de Cabrera i les aigües del seu entorn. El medi marí suposa el 98% de la superfície del parc, sent el segon parc nacional marítim més extens del Mediterrani. Des de la zona litoral fins a cotes que arriben a profunditats de 2.000 metres es protegeixen hàbitats diversos entre els quals destaquen: prades de Posidònia, fons coral·lígens i una gran diversitat d'espècies que inclou mamífers marins i tortugues.

L'arxipèlag comprèn l'illa principal de Cabrera, l'illa Conillera i un conjunt de 17 illots. Entre tots sumen poc més de 13 km2 de superfície emergida. El perfil, extraordinàriament retallat, està a la línia de costa protegida al llarg de 57 km. En aquests illots trobem nombroses cales, alguna petita platja i molts de penya-segats, alguns d'altura considerable. Les pluges escasses fan que l'aportació de sediments per arrossegament a la mar sigui pràcticament nul. Com a conseqüència, les aigües marines tenen una transparència excepcional i permeten una visibilitat extraordinària.

Prop de la costa es poden apreciar brusques caigudes del fons amb parets verticals que davallen fins a 90 m a la zona dels illots del sud; les freqüents cavitats i coves submarines, que en alguns casos travessen de banda a banda illots sencers i que en altres —com la cova Blava— representen una experiència única. A la zona S i SE, on s'ha ampliat el Parc, hi trobem uns profunds penya-segats submarins i grans àrees de mäerl.

El Parc és un autèntic laboratori natural en el qual científics nacionals i estrangers adquireixen coneixements sobre els ecosistemes insulars. El paisatge litoral de Cabrera es pot considerar un dels més ben conservats de les costes espanyoles. Félix Rodríguez de la Fuente el va definir com "el Mediterrani d'Ulisses, a una hora de Palma".

Els recursos escassos del territori només han permès la subsistència de petites comunitats. Pobles talaiòtics, romans, àrabs, cristians, pirates, tots aquests hi han tingut el seu moment de pas. Com a totes les illes mediterrànies, les tradicions i les velles llegendes formen part també de la riquesa cultural de l'arxipèlag de Cabrera. Amb la rehabilitació de l'edifici des Celler s'ha donat acollida al museu etnogràfic, en el qual es recullen les maneres de viure de Cabrera.

Recorreguts autoguiats (d'accés lliure): es Castell, visita arqueològica, el coll Roig, el museu, el jardí botànic i el monument als soldats napoleònics.

Recorreguts guiats (amb guies del Parc o guies autoritzats pel Parc): na Picamosques, la Miranda, ses Sítges, la serra des Canal de ses Figueres, el far d'Ensiola, i itinerari marí i de piragua.

Altres dades útils
És necessari dur menjar, atès que a Cabrera només hi ha una cantina amb serveis bàsics de beguda i manutenció. Existeix la possibilitat d'allotjar-se al refugi del Parc Nacional <https://bit.ly/2X10RGq>.

Per a més informació, dirigiu-vos a l'oficina d'informació del port de Cabrera.

L'única activitat extractiva permesa al Parc és la pesca professional de caràcter artesanal. Pràcticada des de fa segles per petites flotes locals de llaüts, procedents de Mallorca, el Parc contribueix al seu manteniment i viabilitat mitjançant una regulació estricta de l'esforç pesquer.



Llaüt feinejant en aigües del Parc



© Francisco Mingorance



© Pep Amengual



© Jesus Huertas

La vista de la badia des Castell.

El museu etnogràfic Es Celler (edifici rehabilitat).

Banyar-vos a les aigües transparents.

La visita al Centre de Visitants de ses Salines, a la colònia de Sant Jordi.

La vegetació terrestre del Parc Nacional és el resultat de la seva situació geogràfica. Hi predomina el matoll mediterrani amb plantes com ullastre, llentiscle, savina, romani i lletrera, que en algunes parts es barregen amb pi blanc, freqüentment molt densos. També s'hi troben comunitats interessants de plantes de penya-segats amb presència de diversos endemismes balears i un de propi del Parc, *Rossa angustifolia* subsp. *caespitosa*, i vegetació litoral. En total, l'arxipèlag acull més de 500 espècies de flora vascular. La flora marina inventariada inclou actualment 450 espècies (diatomees, macroalgues i fanerògames marines); és possible observar-hi més de 160 espècies, entre les quals destaquen pel seu nombre les algues.

La comunitat del *Posidonia oceanica*, endèmica del Mediterrani, té una importància especial pel seu caràcter d'element fixador del substrat davant l'erosió i hàbitat essencial per a multitud d'espècies, tant vegetals com a animals. Entre les seves fulles es fixen gran quantitat d'organismes que serveixen d'aliment a altres espècies. La praderia de posidònia és un dels ecosistemes marins més rics, i està especialment ben representat en aigües del Parc, on creixen fins a la màxima profunditat coneguda, a devers 45 m. Ocupa un percentatge important de superfície del fons marí, que compleix la funció d'oxigenació de les aigües, que, per la seva pobresa en nutrients, són poc productives. En les zones més profundes destaca el fons de mäerl, compost per algues vermelles que donen peu a una gran biodiversitat.



© Pacxi Garralga



© Joan Rita



© Jordi Serapio



© Pere Vicens

La fauna invertebrada de Cabrera revesteix un interès innegable. Hi segueixen apareixent espècies rares i, fins i tot, s'han descobert diversos crustacis endèmics a les aigües d'una cova. Hi destaquen de manera especial les poblacions de sargantana balear, amb 10 subespècies distribuïdes als illots. El 80 % de la població mundial d'aquest rèptil endèmic de les Balears es troba a l'arxipèlag. L'escassa llista de rèptils es completa amb el dragó i a la mar, la tortuga careta. L'únic mamífer autòcton i protegit és la ratapinyada, que té 5 espècies.


La resta de mamífers, com per exemple l'erició, la geneta, la rata i el conill, són tots introduïts i objecte de mesures de control. L'avifauna és molt més rica i destacada, ja que més de 30 espècies nidifiquen a l'arxipèlag. La gavina i la gavina corsa, el virot petit, el virot gros i la no-neta disposen d'efectius importants al parc. Les rapinyaires que hi nidifiquen estan representades per l'àguila peixatera, el falcó de la reina i el falcó pelegrí. També hi crien diverses espècies de passeriformes, entre les quals destaca pel seu interès el busqueret de coa llarga. L'interès de Cabrera s'accentua en l'època de migració, ja que moltíssimes aus utilitzen les illes com a zona de descans i proveïment. La fauna marina s'ha censat, fins ara, en més de 950 espècies, que inclouen com a mamífers el dofí mular, el cap d'olla i el catxalot, almenys 25 crustacis, com la llagosta, el llamàntol, la cigala de mar i la recentment reintroduïda cabra de mar, i més de 240 espècies de peixos.



© Francisco Mingorance



© Francisco Mingorance



© Pacxi Garralga



© Carlos Suárez




© M. Rebasca



© Juan Sagarrà



© Sebastià Torrens



© Pep Amengual



© Sebastià Torrens



© Paco Valdiés