

## Mirador de Cala Llimpa

Parque natural de s'Albufera des Grau



GOVERN  
ILLES  
BALEARNS

## Mirador de Cala Llimpa

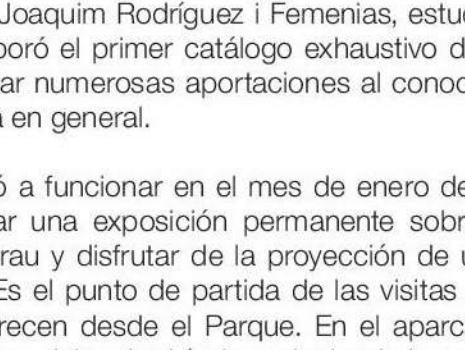
Parque natural de s'Albufera des Grau

Este itinerario es el más paisajístico y menos conocido de los tres que bordean S'Albufera des Grau. Recorre la parte sureste de la laguna. Se recomienda seguirlo con calma, parando en los puntos de interés.

**Dificultad:** baja

**Distancia a recorrer:** 1,7 kilómetros

**Duración mínima:** 40 minutos (sin incluir las paradas) de ida y vuelta. El camino es pedregoso y tiene poca sombra. Se puede hacer a pie y en bicicleta.



Gaviota de Audouin  
(Dibujo: Vicenç Sastre)



Observación de aves en la laguna (Foto: Jordi Escandell)

### 1. Centro de recepción e interpretación Rodríguez i Femenias

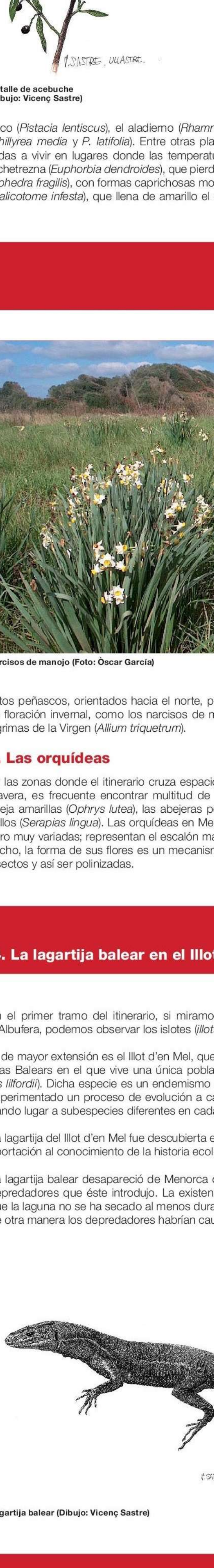
El recorrido empieza delante del centro de recepción e interpretación del Parque natural de S'Albufera des Grau. El centro se dedicó al ilustre botánico menorquín Joan Joaquim Rodríguez i Femenias, estudioso de principios del siglo XX que elaboró el primer catálogo exhaustivo de la flora de Menorca, además de realizar numerosas aportaciones al conocimiento del mundo de las algas y la flora en general.

El centro empezó a funcionar en el mes de enero de 2004 y ofrece la posibilidad de visitar una exposición permanente sobre los ecosistemas de S'Albufera des Grau y disfrutar de la proyección de un audiovisual de esta zona protegida. Es el punto de partida de las visitas guiadas y otras actividades que se ofrecen desde el Parque. En el aparcamiento del centro de recepción podemos dejar el vehículo y, siguiendo la carretera hacia la laguna, a unos 200 metros, encontraremos la rotonda del olivo. Después de pasar la barrera de acebuche que hay a mano derecha de la rotonda empieza el camino de nuestro itinerario.



Vista de la laguna desde el itinerario de Llimpa (Foto: Fernando Mozos)

### 2. La diversidad vegetal



Detalle de acebuche  
(Dibujo: Vicenç Sastre)

A los pocos metros de pasar la barrera, nos encontramos con un desvío a mano izquierda por el que llegamos hasta el observatorio de aves llamado *Aguait d'en Biel*, una caseta de madera desde la que podemos observar las aves de la cala de Sa Font. Retrocedemos hasta el camino principal y continuamos por una pendiente suave, hasta alcanzar los 20 metros sobre el nivel del mar, justo por encima de los peñascos más altos de s'Albufera (por encima de Es Tamarrells). Muy pronto el camino se bifurca y continuamos por la izquierda, donde enseguida encontramos una barrera de acebuche, junto a la cual pasaremos. En esta zona está presente la comunidad de acebuche (*Olea europaea* var. *sylvestris*) y prasio (*Prasium majus*), llamada *Prasio-Oleatum* o acebuchal menorquín. Los árboles más característicos que acompañan al acebuche son el lentisco (*Pistacia lentiscus*), el aladierno (*Rhamnus alaternus*) y los labiáragos (*Phillyrea media* y *P. latifolia*). Entre otras plantas termófilas, es decir adaptadas a vivir en lugares donde las temperaturas son elevadas, destacan la ephedrezna (*Euphorbia dendroides*), que pierde sus hojas en verano; el belcho (*Ephedra fragilis*), con formas caprichosas modeladas por el viento; y la aliaga (*Calicotome infesta*), que llena de amarillo el camino en primavera. Además,

estos peñascos, orientados hacia el norte, presentan especies interesantes de floración de la virgen (*Narcissus tazetta*) o las lágrimas del Infierno (*Allium triquetrum*).

### 3. Las orquídeas

En las zonas donde el itinerario cruza espacios abiertos, a principios de primavera, es frecuente encontrar multitud de orquídeas, como las flores de abeja amarillas (*Ophrys lutea*), las abejas pequeñas (*O. bombyliflora*) o los gallos (*Serapias lingua*). Las orquídeas en Menorca son de tamaño pequeño pero muy variadas; representan el escalón más alto de la evolución floral. De hecho, la forma de sus flores es un mecanismo muy eficaz para atraer a los insectos y así ser polinizadas.

La lagartija balear desapareció de Menorca con la llegada del hombre y los depredadores que éste introdujo. La existencia de esta especie demuestra que de otra manera los depredadores habrían causado su extinción.

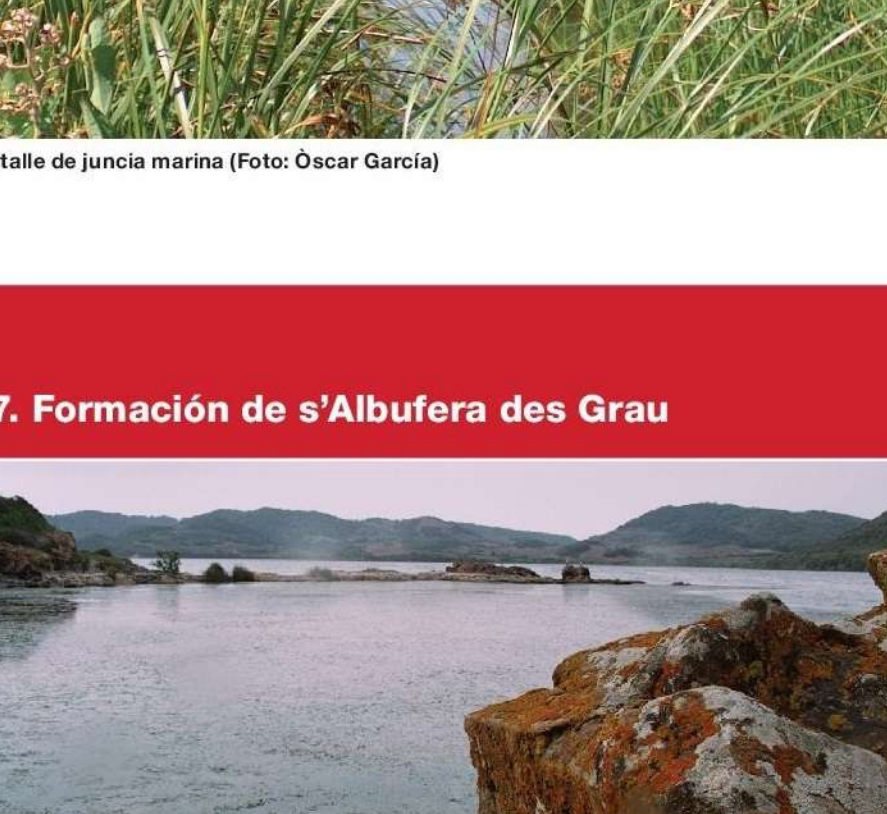
### 4. La lagartija balear en el Illot d'en Mel

En el primer tramo del itinerario, si miramos hacia la parte occidental de S'Albufera, podemos observar los islotes (*illots* en catalán).

El de mayor extensión es el Illot d'en Mel, que es el único islote interior de las Islas Balears en el que vive una única población de lagartija balear (*Podarcis lilfordii*). Dicha especie es un endemismo de Mallorca y Menorca, que ha experimentado un proceso de evolución a causa del aislamiento geográfico dando lugar a subespecies diferentes en cada uno de los islotes.

La lagartija del Illot d'en Mel fue descubierta en 1999, hecho que supuso una aportación al conocimiento de la historia ecológica antigua de S'Albufera.

La lagartija balear desapareció de Menorca con la llegada del hombre y los depredadores que éste introdujo. La existencia de esta especie demuestra que de otra manera los depredadores habrían causado su extinción.



Lagartija balear (Dibujo: Vicenç Sastre)

### 5. Urbanització Shangril·là

Continuamos el camino cruzando más barreras de acebuche y llegamos ante una casa habitada, vestigio de la urbanización Shangril·là. Este es el nombre que se dio a un proyecto urbanístico que, durante la década de los setenta, tenía que ocupar toda la superficie sur de S'Albufera, donde se preveía construir un campo de golf y transformar la laguna en un puerto deportivo. Sin duda, la transformación territorial y paisajística de la zona hubiera sido extrema.

Una serie de movimientos ciudadanos alertaron sobre los impactos ambientales que podía conllevar el proyecto. Su voz fue escuchada por las administraciones públicas, que iniciaron un proceso de planificación urbanística y de creación de espacios abiertos de una zona que ya se hallaba construida. Este proceso culminó en parte con la declaración en el año 1995 del Parque natural de S'Albufera des Grau.



La curruca cabecinegra (Foto: Jordi Escandell)

### 6. Mirador de Ses Puntes

Seguimos el camino y llegamos a Ses Puntes, donde encontramos unos bancos de piedra para descansar y disfrutar del paisaje. Desde el mirador pueden verse la punta de na Verda, a la izquierda, la cala de Llimpa, a la derecha, y la zona de Sa Gola, enfrente. La punta de na Verda está cubierta por una vegetación forestal y arbustiva. Mirando hacia la cala de Llimpa observamos la cubierta vegetal de las orillas de S'Albufera, con juncia marina (*Scirpus maritimus*), cenizo blanco (*Halimione portulacoides*) y algún taraje (*Tamarix africana*), que ofrecen refugio a diversas especies de aves durante la época reproductora, como la focha (*Fulica atra*) y el zampullín chico (*Tachybaptus ruficollis*). Hacia Sa Gola se puede ver una masa de pinos y, detrás, el mar.



Focha (Dibujo: Vicenç Sastre)



Detalle de juncia marina (Foto: Óscar García)

### 7. Formación de s'Albufera des Grau



Vista de la Punta de ses Anedes (Foto: Andrea Aguilera)

El mirador de Ses Puntes es un buen lugar para comprender la formación de S'Albufera des Grau.

La superficie de aguas libres de s'Albufera es de 70 hectáreas. La profundidad es muy variable, alcanzando un valor máximo de 3 metros y un valor medio de 1,37 metros. El valor máximo se da cuando llueve abundantemente y los valores más bajos tienen lugar en la estación de verano, cuando las lluvias han cesado y hay mucha evaporación.

S'Albufera presenta una forma estrecha y alargada con un perímetro irregular y está situada en terrenos del periodo carbonífero, que afloraron del mar hace unos 200 millones de años, con la formación de la cordillera herciniana.

El origen de la laguna se debe a la presencia de una falla sobreexcavada por un río durante las eras geológicas en las que el nivel del mar estaba muy bajo y la pluviosidad era más elevada que la actual. Y durante la era cuaternaria, el nivel del mar subió y se formó una barrera dunar que favoreció la formación de la albufera, así como la acumulación de gran cantidad de sedimentos, que conformaron la lanura de Favàritx y el prado de S'Albufera tal como los conocemos hoy en día.

Aquí termina el itinerario. Podemos regresar al centro de recepción e interpretación por el mismo camino de ida.



Dibujo: Vicenç Sastre

**Parque natural de s'Albufera des Grau**  
Centro de recepción Rodríguez Femenias  
Ctra. de Maó a es Grau, km.3,5, desviación Llimpa. 07700 Maó  
Tel. 971 17 77 05 y 609 60 12 49. Más información y mapas en [www.balearsnatura.com](http://www.balearsnatura.com)