QUADERN DE CAMP

dels espais naturals protegits de les Illes Balears

Coordinació: Catalina Maria Canals Gili i Rafel Mas Ferrer
Ha participat tot l'equip d'educadors, educadores ambientals i guies d'Espais de Natura Balear

Mapes: Secció de Cartografia. Secretaria General de la Conselleria d'Agricultura, Medi Ambient i Territori

Il·lustracions d'hàbitats i aus i descripcions d'hàbitats: Cati Artigues

Il·lustracions de plantes i vistes d'ocell: Vicenç Sastre

Il·lustracions d'elements del patrimoni etnològic: Cristina López

Il·lustracions d'eines del patrimoni etnològic: Gabriel Bonnín Fuster
Agraïments: Museu de Mallorca i Andreu Ramis Puig-gros

Sons dels ocells: Alosa, sons de la natura

Disseny i maquetació: www.28motivos.com

Edita: Espais de Natura Balear

Impressió: amadip.esment DL: PM 273 - 2013

Material finançat per l'Obra Social la Caixa

PRESENTACIÓ

Aquest quadern de camp vol ser una eina per apropar-te als espais naturals protegits de les Illes Balears.

Els espais naturals protegits són llocs privilegiats on pots sentir i experimentar de primera mà el batec de la natura.

Des del Govern de les Illes Balears ja fa molts anys que es duen a terme activitats amb les escoles als espais naturals protegits, amb l'acompanyament d'educadors i educadores ambientals que descobreixen i interpreten la natura per a fer-la més propera.

Aquest quadern de camp és la primera publicació pensada per a ser emprada a la xarxa d'espais naturals protegits com a acompanyament i eina de treball durant la visita de les escoles.

Voldríem que el quadern s'omplís dels teus dibuixos, notes, impressions, troballes i descobriments, durant moltes visites, i més enllà, com el primer quadern d'altres que podran venir al llarg dels anys en aquest apassionant camí per la natura.

El quadern ha pogut ser editat gràcies al suport i el finançament aportat per l'Obra Social la Caixa.

COM EMPRAR AQUEST QUADERN

El quadern s'estructura en 7 blocs:

- Un full on podràs col·leccionar els segells de visita quan vagis a cada espai natural.
- Una aproximació cartogràfica i visual als espais naturals protegits amb informació bàsica de cadascun.
- Il·lustracions d'hàbitats amb la indicació dels espais naturals en els quals els podràs trobar.
- Fulls en blanc perquè prenguis notes, facis dibuixos i escriguis les teves impressions de les sortides de camp.
- Il·lustracions per ajudar-te a identificar les principals plantes i aus, amb els codis QR perquè puguis escoltar els cants més distintius de les aus amb una tableta o un mòbil intel·ligent.
- Il·lustracions dels elements de patrimoni etnològic més freqüents.
- Un apartat de suggeriments perquè contribueixis a la conservació dels espais naturals.

NOM I LLINATGES:

CENTRE EDUCATIU:

DATA:

SEGELLS DELS ESPAIS NATURALS PROTEGITS

Reserva natural especial de s'Albufereta

Parc natural de la Península de Llevant

Parc natural de Mondragó

Parc natural de s'Albufera Mallorca

Paratge natural de la Serra de Tramuntana

Parc nacional marítimo terrestre de l'arxipèlag de Cabrera

Parc natural de sa Dragonera

Parc natural de s'Albufera des Grau

Reserves naturals des Vedrà, es Vedranell i els illots de Ponent

Parc natural de ses Salines d'Eivissa i Formentera

ELS ESPAIS NATURALS PROTEGITS DE LES ILLES BALEARS

Els espais naturals protegits (ENP) són zones terrestres i marines que es protegeixen per la representativitat, la singularitat, la fragilitat o l'interès dels seus elements o sistemes naturals.
A les Illes Balears els ENP que s'han declarat es classifiquen, segons els seus valors, en les categories següents:

- **Parc nacional**: declarat per la seva representativitat dins el territori de l'Estat.

- **Parc natural**: mostra del patrimoni natural de les Illes Balears

- **Paratge natural**: paisatge de gran interès ecocultural en què coexisteixen activitats agrícoles, ramaderes o pesqueres i de transformació agrària.

- **Reserva natural**: territori que inclou ecosistemes, comunitats o elements biològics que per la seva raresa, fragilitat, importància o singularitat, requereix un tractament especial. Hi ha reserves naturals integrals i especials. En les primeres només es permeten usos amb finalitats científiques.

- **Monument natural**: constituït per formacions de singularitat, raresa o bellesa notòria.

- **Lloc d'interès científic i microreserva**: lloc en el qual es troben elements naturals d'interès científic i espècimens o poblacions d'animals o vegetals que mereixen mesures de conservació específiques, bé temporals o permanents.

A més, les Balears disposen d'una reserva de la biosfera (l'illa de Menorca) i dos llocs patrimoni de la humanitat: ses Salines d'Eivissa i Formentera amb es Freus i els illots i les praderies de posidònia i el Paisatge cultural de la Serra de Tramuntana.

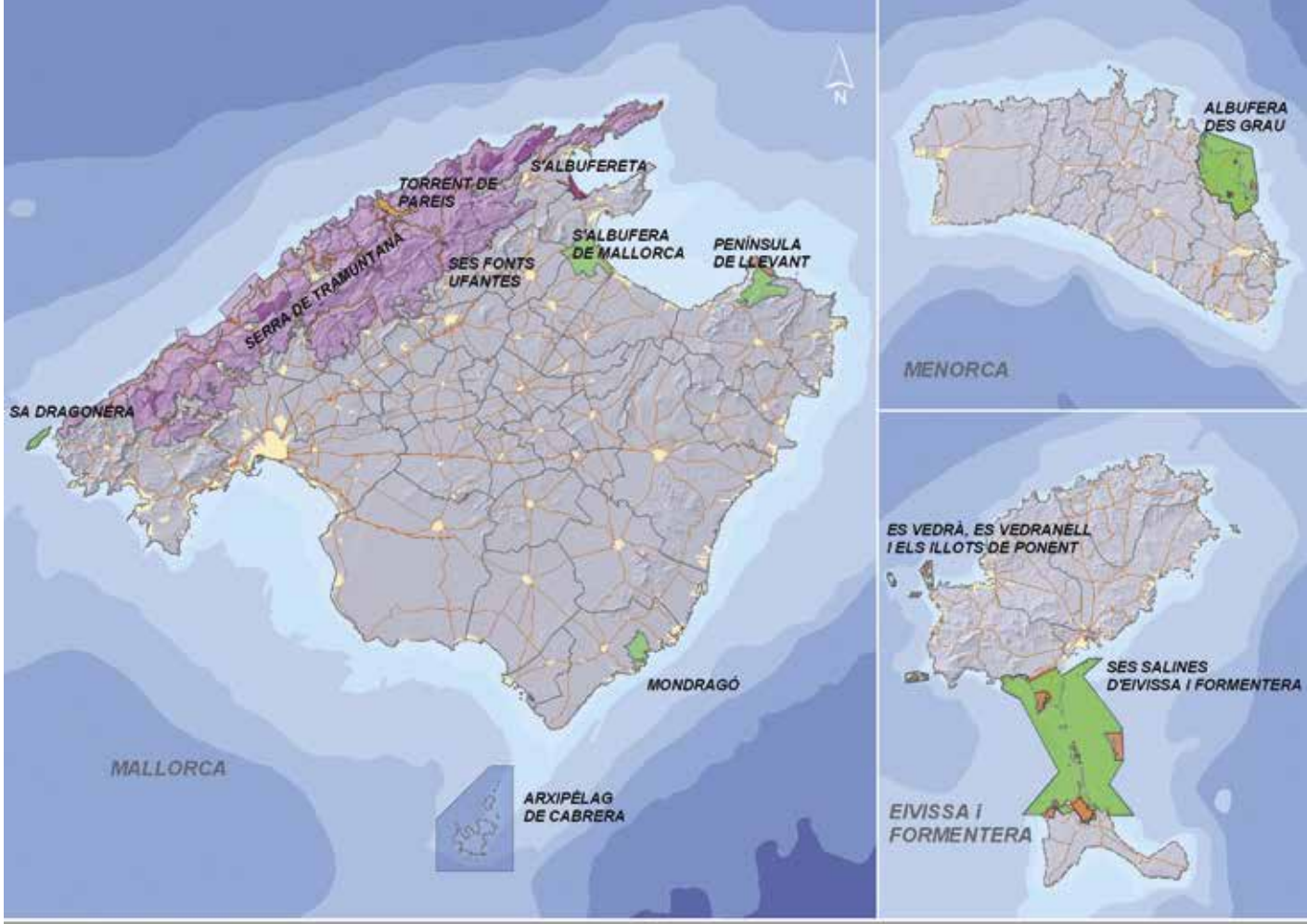

ESPAIS NATURALS PROTEGITS DE LES ILLES BALEARS

0 5 10 15 20 25 30 Km

PARC NACIONAL
RESERVA NATURAL
PARC NATURAL
PARATGE NATURAL
MONUMENT NATURAL
RESERVA NATURAL ESPECIAL

RESERVA NATURAL ESPECIAL DE S'ALBUFERETA

Superfície: 211 ha.
Municipis: Alcúdia i Pollença
Any de declaració de l'espai: 2001

Vista d'ocell de la Reserva natural especial de s'Albufereta

PARC NATURAL DE LA PENÍNSULA DE LLEVANT

Superfície: 1.671 ha.
Municipis: Artà i Capdepera
Any de declaració de l'espai: 2001

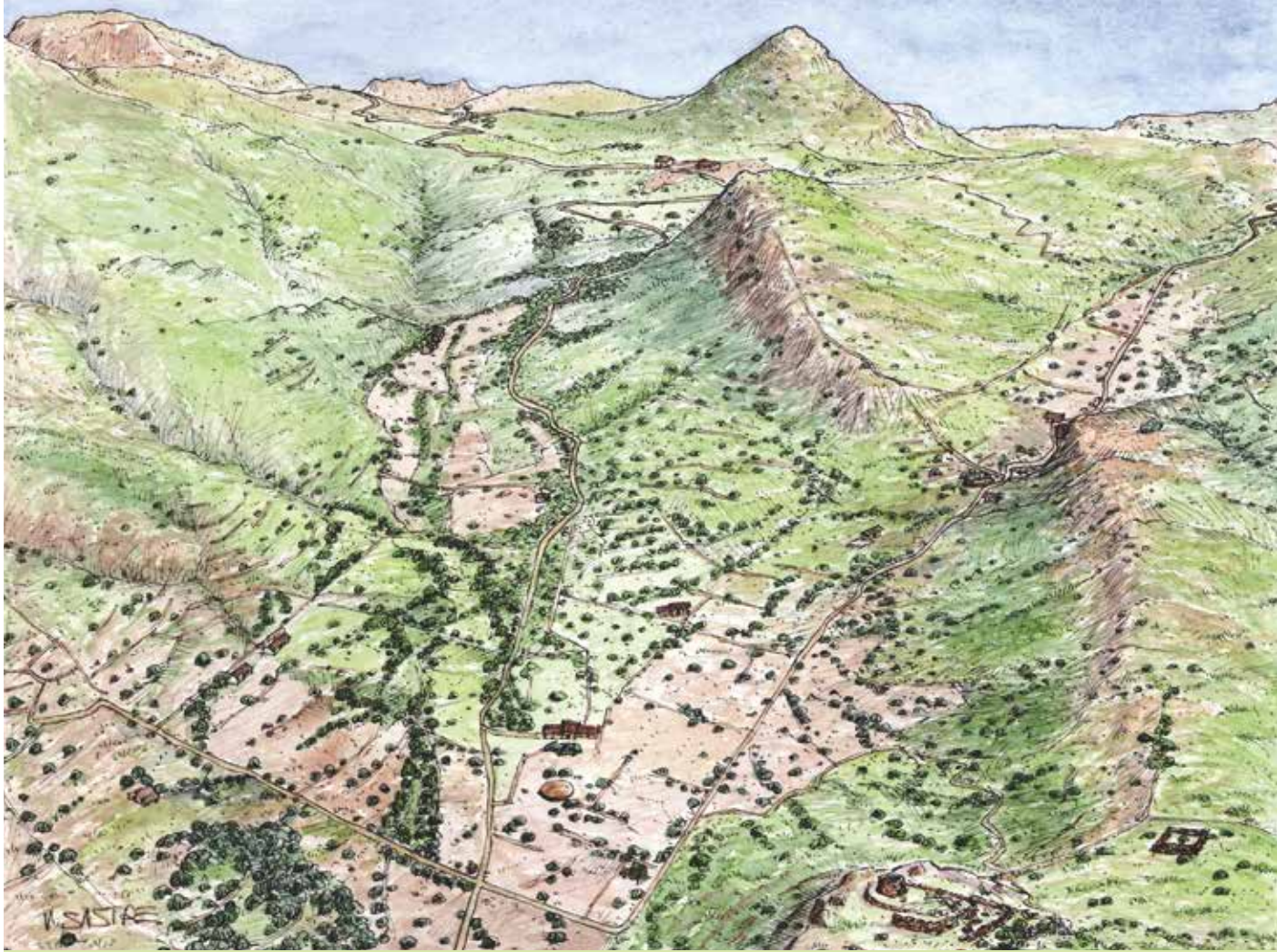

Detall de la vall de s'Alqueria Vella al Parc natural de la Península de Llevant

PARC NATURAL DE MONDRAGÓ

Superfície: 766 ha.
Municipi: Santanyí
Any de declaració de l'espai: 1992

Detall del Parc natural de Mondragó

PARC NATURAL DE S'ALBUFERA DE MALLORCA

Superfície: 1.646,48 ha.
Municipis: Muro i sa Pobla
Any de declaració de l'espai: 1988

Vista d'ocell del Parc natural de s'Albufera

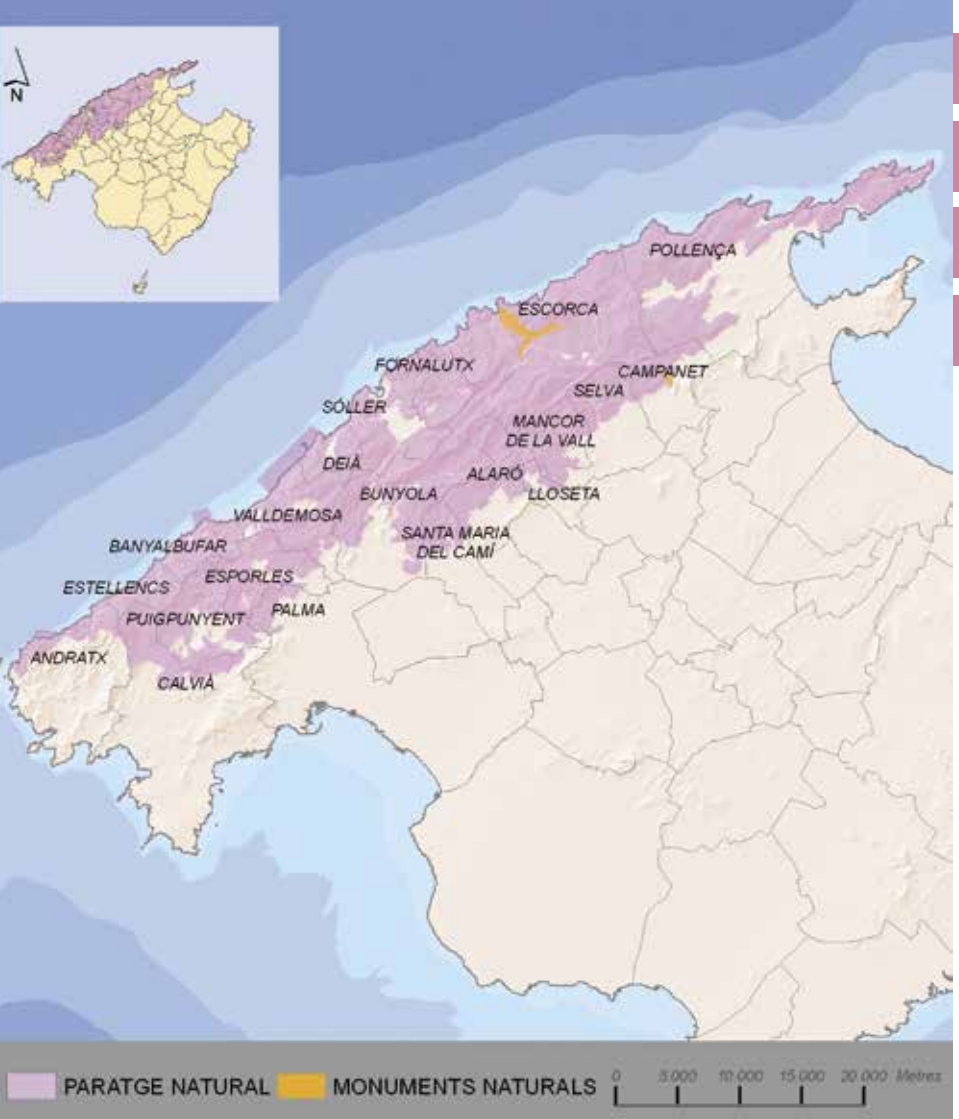

PARATGE NATURAL DE LA SERRA DE TRAMUNTANA

Superfície: 62.403ha terrestres i 1.123ha marines.
Municipis: Alaró, Andratx, Banyalbufar, Bunyola, Calvià, Campanet, Deià, Escorca, Esporles, Estellencs, Fornalutx, Lloseta, Mancor de la Vall, Palma, Pollença, Puigpunyent, Santa Maria, Selva, Sóller i Valldemossa.
Any de declaració de l'espai: 2007
Inclou dos Monuments naturals:
Monument natural dels Torrents de Pareis, del Gorg Blau i de Lluc
Superfície: 445,81 ha.
Municipi: Escorca
Any de declaració: 2003
Monument natural de les Fonts Ufanes
Superfície: 50,2 ha.
Municipi: Campanet
Any de declaració: 2001
La Serra de Tramuntana va ser declarada patrimoni de la humanitat per la Unesco l'any 2011.

Detall del Paratge natural de la Serra de Tramuntana

PARC NACIONAL MARÍTIMO-TERRESTRE DE CABRERA

Superfície: 10.021ha marines i terrestres (8.703 ha marines i la resta, 1.318 ha, terrestres)
Municipi: Palma
Any de declaració de l'espai: 1991

Detall del Parc nacional marítimoterrestre de l'Arxipèlag de Cabrera

PARC NATURAL DE SA DRAGONERA

Superfície: 274,39 ha terrestres
Municipi: Andratx
Any de declaració de l'espai: 1995

Vista d'ocell del Parc natural de sa Dragonera

PARC NATURAL DE S'ALBUFERA DES GRAU

Superfície: 5006,7 ha (3.331,46 ha terrestres i 1.735,50 ha marines)
Municipis: Maó i es Mercadal
Any de declaració de l'espai: 1995

Detall de sa Gola, al Parc natural de s'Albufera des Grau

RESERVES NATURAL DES VEDRÀ, ES VEDRANELL I ELS ILLOTS DE PONENT

Superfície: es Vedrà i es Vedranell: 79,31 hectàrees; els illots de Ponent: 153,39 hectàrees.
Municipi: Sant Josep de sa Talaia
Any de declaració de l'espai: 2002

Detall de l'illa de sa Conilllera, a les Reserves naturals des Vedrà, es Vedranell i els Illots de Ponent

PARC NATURAL DE SES SALINES D'EIVISSA I FORMENTERA

Superfície: 15.396,90 hectàrees (13.610,58 hectàrees marines i 1.786,32 hectàrees terrestres).
Municipis: Sant Josep de sa Talaia i Formentera.
Any de declaració de l'espai: 2001

Ses Salines d'Eivissa i Formentera, incloent es Freus i els illots i les praderies de posidònia i les formacions naturals del fons marí varen ser declarats patrimoni de la humanitat per la Unesco l'any 1999.

Detall del Cap de Falcó, al Parc natural de ses Salines d'Eivissa i Formentera

NOTES DE CAMP

Dia:	**Hora**:	**Condicions meteorològiques**: sol / pluja / brusca / boira / calabruix / neu	
ENP:		**Temperatura**: <5ºC / 5-10ºC / 10-15ºC / 15-20ºC / 20-25ºC / >25ºC	
Lloc:		**Visibilitat**: bona / mitjana / dolenta	**Vent:** fort / suau / nul

Dia:	**Hora**:	**Condicions meteorològiques**: sol / pluja / brusca / boira / calabruix / neu	
ENP:		**Temperatura**: <5ºC / 5-10ºC / 10-15ºC / 15-20ºC / 20-25ºC / >25ºC	
Lloc:		**Visibilitat**: bona / mitjana / dolenta	**Vent:** fort / suau / nul

Dia:	**Hora**:	**Condicions meteorològiques**: sol / pluja / brusca / boira / calabruix / neu	
ENP:		**Temperatura**: <5ºC / 5-10ºC / 10-15ºC / 15-20ºC / 20-25ºC / >25ºC	
Lloc:		**Visibilitat**: bona / mitjana / dolenta	**Vent:** fort / suau / nul

Dia:	**Hora**:	**Condicions meteorològiques**: sol / pluja / brusca / boira / calabruix / neu	
ENP:		**Temperatura**: <5ºC / 5-10ºC / 10-15ºC / 15-20ºC / 20-25ºC / >25ºC	
Lloc:		**Visibilitat**: bona / mitjana / dolenta	**Vent:** fort / suau / nul

Dia:	**Hora**:	**Condicions meteorològiques**: sol / pluja / brusca / boira / calabruix / neu	
ENP:		**Temperatura**: <5ºC / 5-10ºC / 10-15ºC / 15-20ºC / 20-25ºC / >25ºC	
Lloc:		**Visibilitat**: bona / mitjana / dolenta	**Vent:** fort / suau / nul

Dia:	**Hora**:	**Condicions meteorològiques**: sol / pluja / brusca / boira / calabruix / neu	
ENP:		**Temperatura**: <5ºC / 5-10ºC / 10-15ºC / 15-20ºC / 20-25ºC / >25ºC	
Lloc:		**Visibilitat**: bona / mitjana / dolenta	**Vent:** fort / suau / nul

Dia:	**Hora**:	**Condicions meteorològiques**: sol / pluja / brusca / boira / calabruix / neu	
ENP:		**Temperatura**: <5ºC / 5-10ºC / 10-15ºC / 15-20ºC / 20-25ºC / >25ºC	
Lloc:		**Visibilitat**: bona / mitjana / dolenta	**Vent:** fort / suau / nul

Dia:	**Hora**:	**Condicions meteorològiques**: sol / pluja / brusca / boira / calabruix / neu	
ENP:		**Temperatura**: <5ºC / 5-10ºC / 10-15ºC / 15-20ºC / 20-25ºC / >25ºC	
Lloc:		**Visibilitat**: bona / mitjana / dolenta	**Vent:** fort / suau / nul

Dia:	**Hora**:	**Condicions meteorològiques**: sol / pluja / brusca / boira / calabruix / neu	
ENP:		**Temperatura**: <5ºC / 5-10ºC / 10-15ºC / 15-20ºC / 20-25ºC / >25ºC	
Lloc:		**Visibilitat**: bona / mitjana / dolenta	**Vent:** fort / suau / nul

HÀBITATS

Dunes i platja / S'Albufera de Mallorca · S'Albufera des Grau · S'Albufereta · Mondragó · Península de Llevant · Ses Salines d'Eivissa i Formentera

Salobrar - Salines / S'Albufera de Mallorca · Ses Salines d'Eivissa i Formentera · S'Albufera des Grau

Zona humida (prat dolç - aigües obertes) / S'Albufera de Mallorca · S'Albufera des Grau · S'Albufereta · Ses Salines d'Eivissa i Formentera

Penya-segats interiors-cims-carritxar-muntanya / Península de Llevant · Arxipèlag Cabrera · Serra de Tramuntana



Penya-segats marins / Es Vedrà, es Vedranell i els illots de Ponent · Arxipèlag Cabrera · Serra de Tramuntana · S'Albufera des Grau · Ses Salines d'Eivissa i Formentera · Sa Dragonera · Mondragó · Península de Llevant

Garriga/Pinar / Serra de Tramuntana · Arxipèlag Cabrera · S'Albufera de Mallorca · S'Albufera des Grau · Ses Salines d'Eivissa i Formentera · Sa Dragonera · Mondragó

Alzinar / Serra de Tramuntana Península de Llevant



Torrents i barrancs de muntanya / Serra de Tramuntana / Península de Llevant



Torrent/bosc ribera / Serra de Tramuntana S'Albufera de Mallorca

Zona humida - desembocadura de torrent / S'Albufereta Mondragó

Conreus de secà / Serra de Tramuntana · Península de Llevant · Sa Dragonera · Mondragó · Ses Salines d'Eivissa i Formentera

Litoral rocós / Serra de Tramuntana · Ses Salines d'Eivissa i Formentera · S'Albufera des Grau · Es Vedrà, es Vedranell i els illots de Ponent · Sa Dragonera · Arxipèlag Cabrera · Mondragó

Praderia de posidònia / Serra de Tramuntana · Ses Salines d'Eivissa i Formentera · S'Albufera des Grau · Es Vedrà, es Vedranell i els illots de Ponent · Arxièlag Cabrera

Medi marí / Serra de Tramuntana · Ses Salines d'Eivissa i Formentera · S'Albufera des Grau · Es Vedrà, es Vedranell i els illots de Ponent · Sa Dragonera · Arxipèlag Cabrera

DESCRIPCIÓ DE LES IL·LUSTRACIONS DELS HÀBITATS

Dunes i platja. Primer pla de la rereduna d'un litoral arenós amb petits coixinets del tipus de la flor de tot l'any (*Helichrysum stoechas*). Al fons queden la platja i la mar. Es poden identificar les dunes cobertes de borró (*Ammophila arenaria*), la papallona dels cards (*Cynthia cardui*), el tiruril·lo camanegre (*Charadrius alexandrinus*) i la gavina roja (*Larus audouinii*).

Salobrar i salines. Llacunes salobres amb petits munts de sal a la dreta. Al primer pla es veu un exemplar de flamenc (*Phoenicopterus roseus*), i al fons, un grup d'ocells limícoles petits (*Calidris sp.*) i la silueta d'una ànnera blanca (*Tadorna tadorna*). També al primer pla, salicòrnies (*Salicornia sp.*).

Zona humida (prat dolç – aigües obertes). Un ambient semblant al de les aigües obertes de s'Albufera de Mallorca, sense ser-ho específicament. Inclou un petit grup de cullerots (*Anas clypeata*) al primer pla. Al fons es veu una femella d'arpella (*Circus aeruginosus*), i a la dreta de la imatge, dues espigues de canyet (*Phragmites australis*).

Penya-segats, cims i carritxar de muntanya. Vista dels cims interiors, sense identificar específicament la Serra de Tramuntana o les muntanyes de Llevant. La imatge presenta un voltor negre (*Aegypius monachus*) en vol i, a baix a l'esquerra, una mata d'estepa joana (*Hypericum balearicum*).

Penya-segats marins. Costa escarpada de la Serra de Tramuntana, semblant a la que es pot veure a d'altres espais. La planta de l'esquerra és un *Helichrysum crassifolium*. En vol es veu un falcó marí (*Falco eleonorae*).

Garriga-pinar. Semblant als pinars i les garrigues d'Artà. Coberta de garriga d'arbocera (*Arbutus unedo*) i xiprell (*Erica multiflora*) amb pins (*Pinus halepensis*). En vol hi ha una papallona d'arbocera (*Charaxes jasius*) i un esparver (*Aquila pennata*).

Sobre una de les branques del pi es veu un petit passaforadí (*Troglodytes troglodytes*).

Alzinar. L'interior d'un alzinar amb un primer pla de troncs d'alzines (*Quercus ilex*) i el vol d'un ferrerico blau (*Cyanistes caeruleus*). A una branca de l'alzina hi ha també un exemplar de pinsà (*Fringilla coelebs*).

Torrents i barrancs de muntanya. Un barranc de muntanya amb gorg i cascada. A la part superior hi ha fulles d'Acer opalus subsp. granatense. A sobre de la roca hi ha un ferreret (*Alytes muletensis*).

Torrent i boscos de ribera. A l'esquerra es poden identificar els troncs d'uns plataners (*Platanus sp.*) i alguns altres d'oms (*Ulmus minor*). L'ocell de l'esquerra és un xàtxero cendrós (*Motacilla cinerea*) i la papallona és una *Pararge aegeria sardoa*.

Zona humida de desembocadura de torrent. Similar a la de Mondragó. Es veuen saladines en un primer pla i pinar al fons, i en vol, un arner (*Alcedo atthis*).

Conreus de secà. Imatge d'un camp mig abandonat de la foravila amb tanca i paret. Hi ha una figuera (*Ficus carica*) i un ametller (*Prunus dulcis*), amb un grup de caderneres (*Carduelis carduelis*) en vol. També, en vol, un xoriguer (*Falco tinnunculus*).

Litoral rocós. Es veu un litoral rocós baix al fons, i roques on s'intueix una tenassa en primer pla. També un cranc (*Pachygrapsus marmoratus*) a l'esquerra, i una saladina (*Limonium sp.*) a la dreta.

Praderia de posidònia. Fons arenós amb posidònia (*Posidonia oceanica*). A l'esquerra hi ha un raó (*Xyrichthys novacula*) i una donzella (*Coris julis*). A la dreta es veuen una vaca (*Serranus scriba*) i tres oblades (*Oblada melanura*).

Medi marí. Podem veure un virot gros (*Calonectris diomedea*), dos virots petits (*Puffinus mauretanicus*) i un soteler (*Morus bassanus*) al fons.

PLANTES

Alzina o bellotera / *Quercus ilex*

Pi / *Pinus halepensis*

Olivera / *Olea europea*

Ullastre / *Olea europea var. sylvestris*

Arbocera / *Arbutus unedo*

Mata / *Pistacia lentiscus*

Savina / *Juniperus phoenicea*

Ginebre o ginebró / *Juniperus oxicedrus*

Om / *Ulmus minor*

Poll / *Populus nigra*



Poll blanc / *Populus alba*

Fleix / *Fraxinus angustifolia*

Garballó / *Chamaerops humilis*

Garrover / *Ceratonia siliqua*

Figuera / *Ficus carica*

Ametller / *Prunus dulcis*

Romaní / *Rosmarinus officinalis*

Estepa blanca / *Cistus albidus*



Aritja baleàrica / *Smilax aspera ssp. baleàrica*

Aritja / *Smilax aspera*

AUS

Voltor negre / *Aegypius monachus*

Moixeta voltonera / *Neophron percnopterus*

Milana / *Milvus milvus*

Àguila peixetera / *Pandion haliaetus*

Esparver o àguila calçada / *Hieraaetus pennatus*

Arpella / *Circus aeruginosus*

Xoriguer / *Falco tinnunculus*

Falcó marí / *Falco eleonorae*

Virot petit / *Puffinus mauretanicus*

Gavina comuna / *Larus michahellis*

Gavina corsa / *Larus audouinii*

Corb marí / *Phalacrocorax aristotelis*

Agró gris / *Ardea cinerea*

Fotja / *Fulica atra*

Mèl·lera / *Turdus merula*

Cadernera / *Carduelis carduelis*

Tord / *Turdus philomelos*

Busqueret capnegre / *Sylvia melanocephala*

Busqueret de coallarg o xorrac / *Sylvia balearica*

Ropit / *Erithacus rubecula*

PATRIMONI ETNOLÒGIC

PARETS

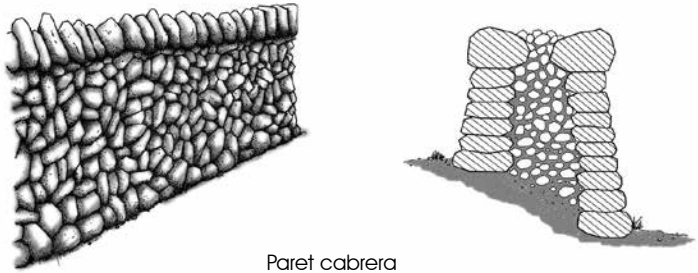

Paret cabrera

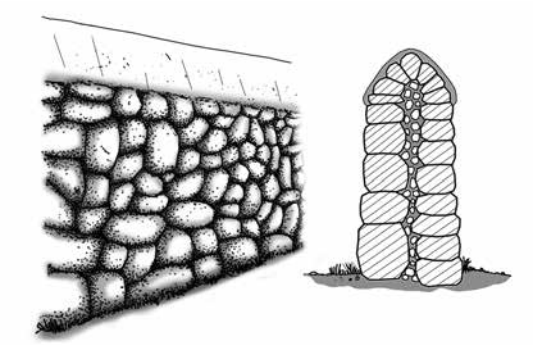

Amb esquena d'ase

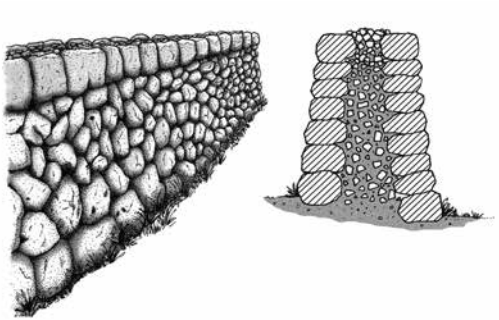

Paret amb corona

MARGES

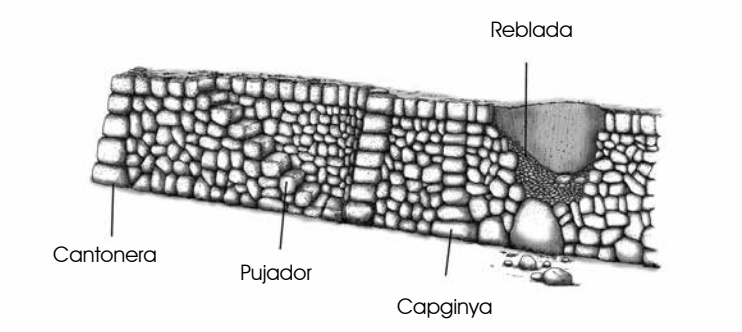

BARRAQUES



Barraca de curucull

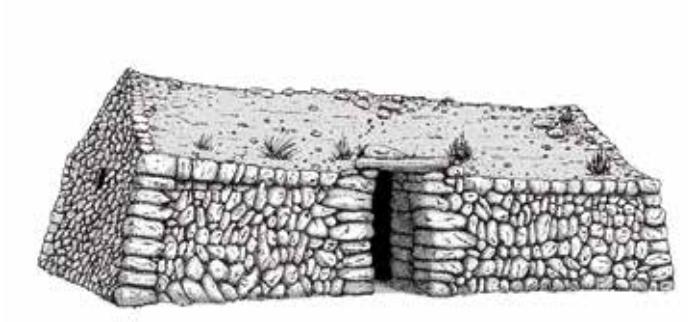

Casa de roter

HIDRÀULICA

Font de mina

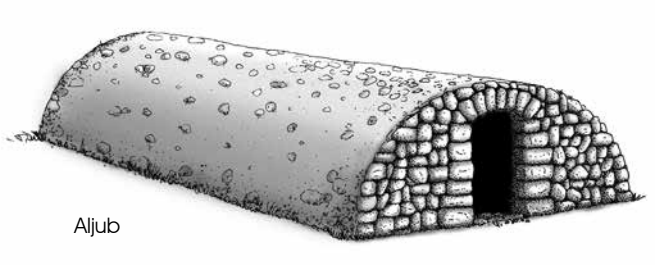

Aljub

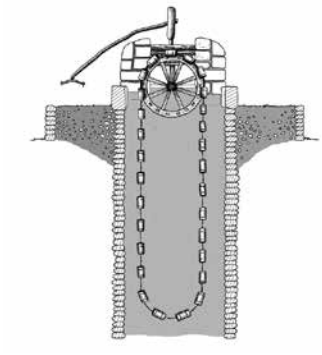

Sínia



Safareig

APROFITAMENTS

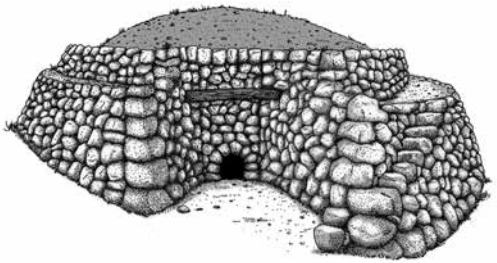

Forn de calç

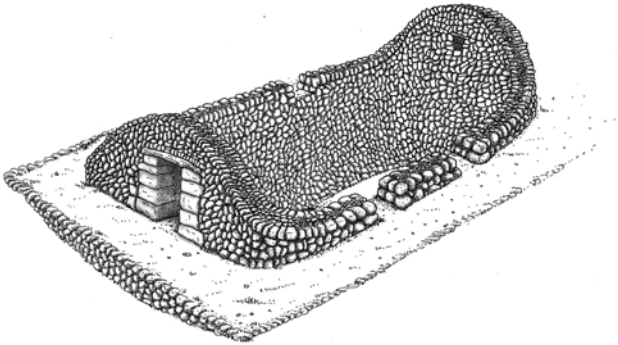

Casa de neu

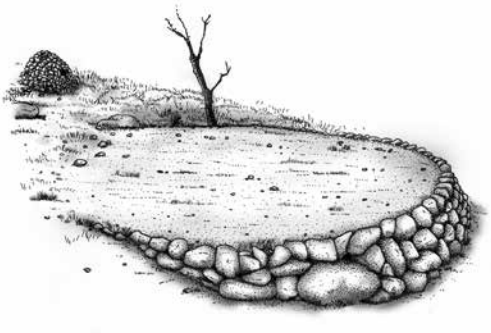

Rotlo de sitja

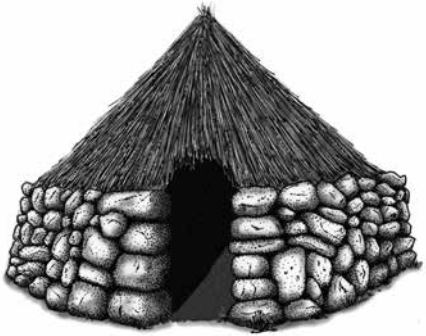

Barraca de carboner

AGRICULTURA

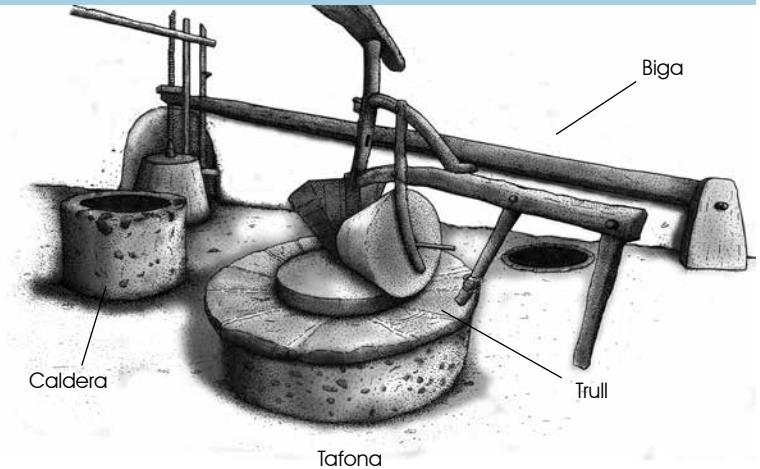

Tafona

Era de batre

LA MAR



Escar / alcoves



Secret de contraban

Talaia / torre de defensa

ARQUEOLOGIA

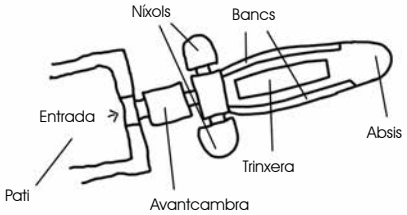

Cova d'enterrament

Talaiot



Naveta

EINES

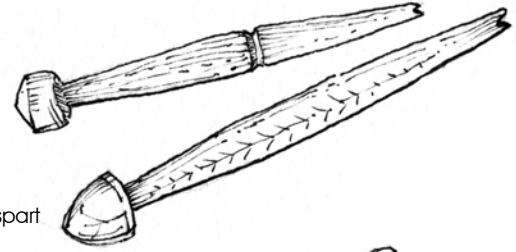

Collidor d'espart

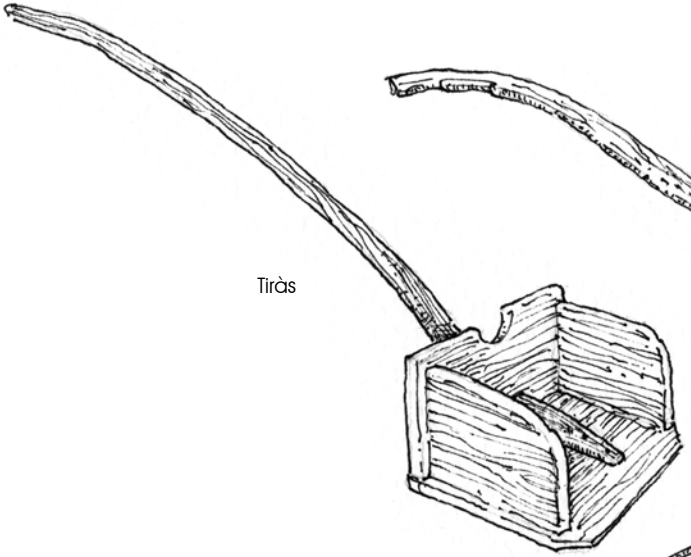

Tiràs

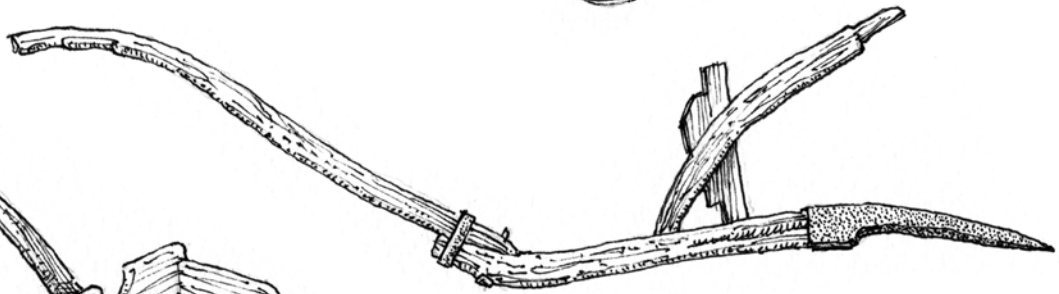

Arada

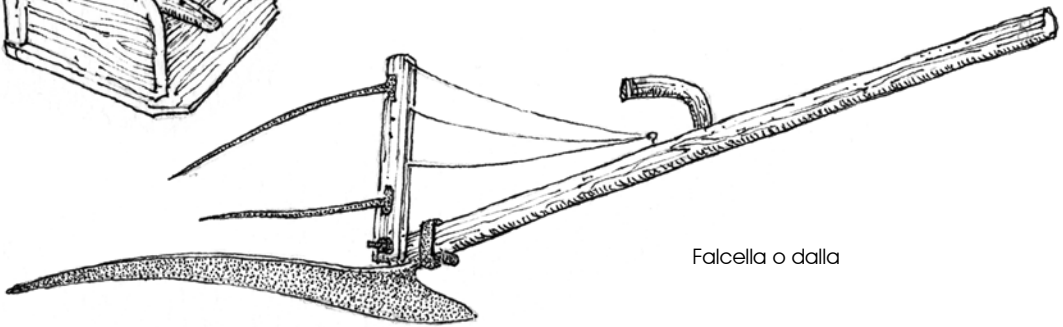

Falcella o dalla

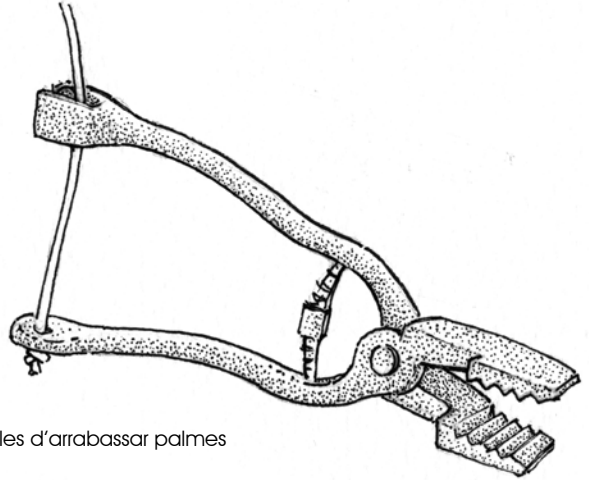

Estenalles d'arrabassar palmes

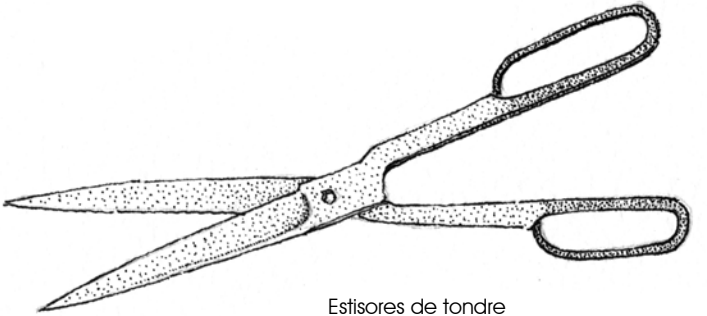

Estisores de tondre

Xerrac

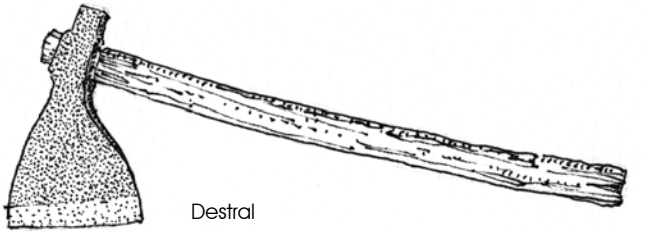

Destral

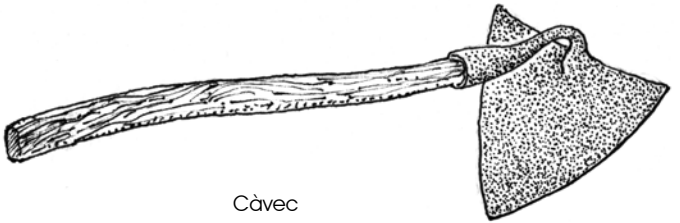

Càvec

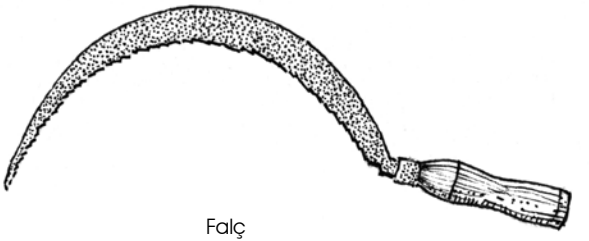

Falç

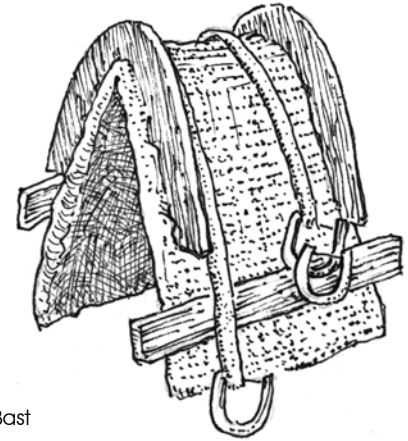

Bast

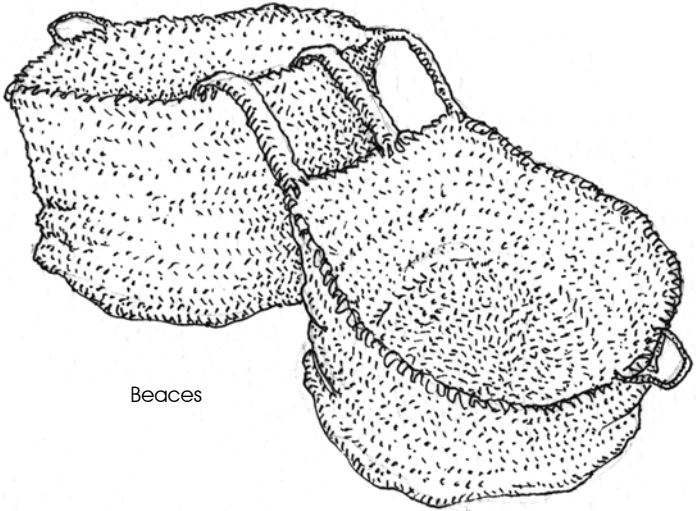

Beaces

Paner

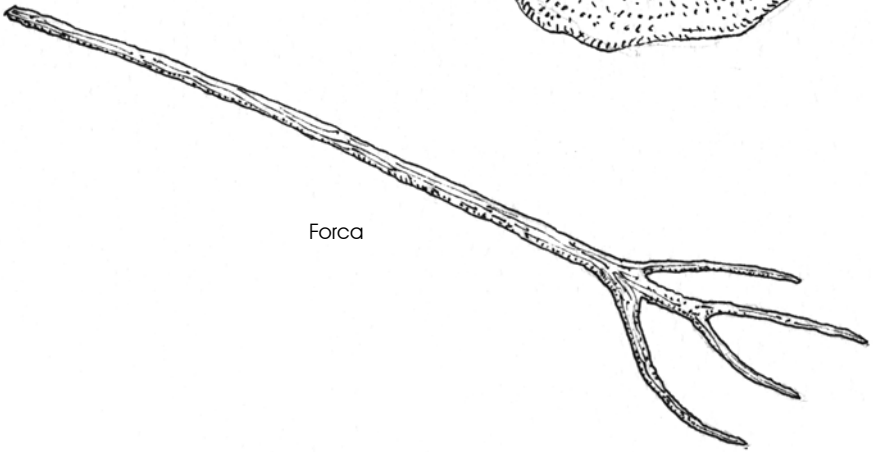

Forca

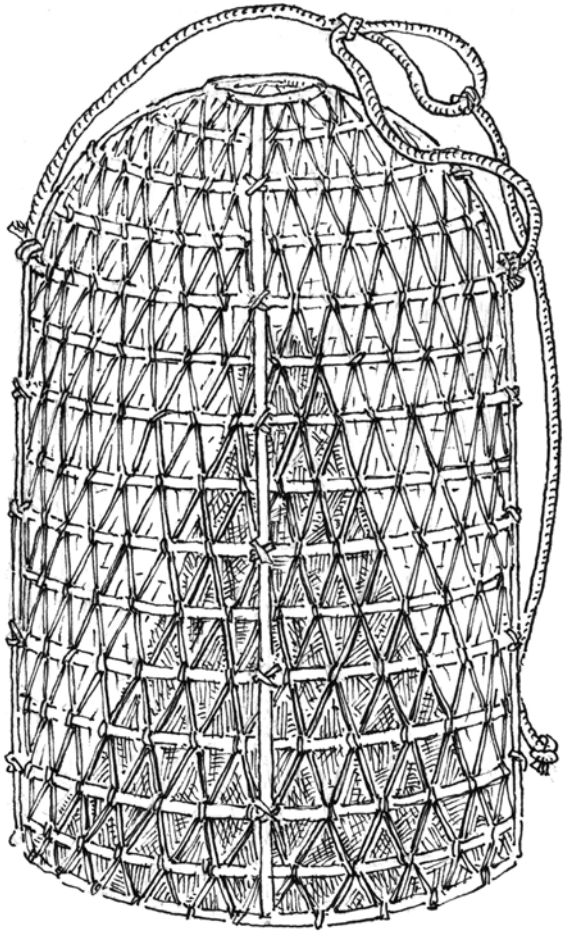

Nansa

Gavilà

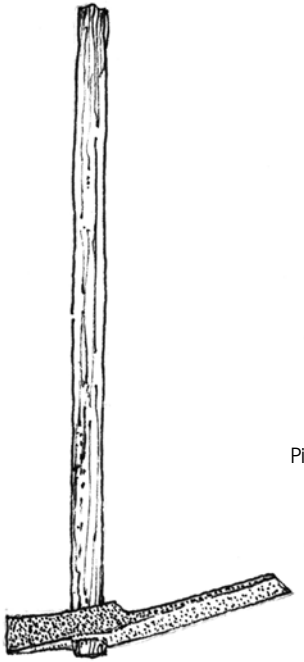

Aixada

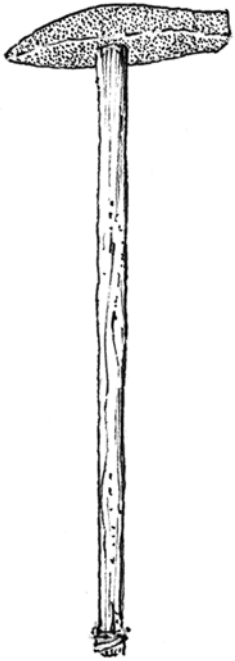

Picassa

QUÈ POTS FER PER AJUDAR A CONSERVAR ELS ESPAIS NATURALS PROTEGITS?

- Descobreix els espais naturals protegits, visita'ls i valora'n la riquesa i diversitat.
- Durant la visita respecta la natura: segueix els camins, no facis sorolls innecessaris que puguin destorbar la fauna i emporta't els fems que generis.
- Participa en les activitats i jornades de voluntariat que s'organitzen als espais naturals protegits.
- Participa, amb el centre educatiu, a les activitats educatives que s'ofereixen als espais naturals protegits.
- Proposa —amb els teus amics, l'associació a la qual pertanyis o el centre educatiu— activitats de voluntariat al personal dels espais naturals que visitis, i idees per millorar-ne la gestió. Les teves aportacions poden ser molt interessants!
- Difon el missatge: els espais naturals protegits són un tresor que hem de conservar entre tots.

CONTACTE

www.calb.es
www.facebook.com/EspaisdeNaturaBalear
twitter.com/BalearsNatura

RESERVA NATURAL DE S'ALBUFERETA

Oficina al Parc natural de s'Albufera de Mallorca.
Tel.971 89 22 50. Mail: reserva.albufereta@gmail.com

PARC NATURAL DE LA PENÍNSULA DE LLEVANT

Centre d'informació i oficina de gestió de s'Alqueria Vella de Baix. Artà. Tel. 971 17 76 45.

PARC NATURAL DE MONDRAGÓ

Oficina del Parc – Can Crestall: c/ de Can Llaneres, 8. 07650 Santanyí. Tel 971 64 20 67. Mail: parcmondrago@gmail.com
Centre d'informació: ctra. de cala Mondragó s/n. 07691 Santanyí. Tel. 971 18 10 22.

PARC NATURAL DE S'ALBUFERA DE MALLORCA

Centre de recepció al Parc. Tel. 971 89 22 50.
Mail: parc.albufera@gmail.com

PARATGE NATURAL DE LA SERRA DE TRAMUNTANA

Oficina de gestió: Espais de Natura Balear, c/ Gremi de Corredors, 10. 07006. Palma. Tel. 971 17 76 45.
Centre d'Interpretació de Ca s'Amitger. Lluc. Tel. 971 51 70 70.
Centre d'interpretació de les Fonts Ufanes. Finca pública de Gabellí Petit. Campanet.
Centre d'educació ambiental de Binifaldó. Finca pública de Binifaldó. Escorca. tel. 971 51 70 74.

PARC NACIONAL MARÍTIMO TERRESTRE DE L'ARXIPÈLAG DE CABRERA

Oficina de gestió: Espais de Natura Balear, c/ Gremi de Corredors, 10. 07006. Palma. Tel: 971 17 76 45.
Mail: guiesparcnacionalcabrera@gmail.com
Oficina d'informació al port de Cabrera. Tel. 630 98 23 63
Centre de visitants de ses Salines: c/ de Gabriel Roca, s/n. 07638. Colònia de Sant Jordi. Telèfon. 971 65 62 82.
Museu etnogràfic-històric Es Celler. A l'illa de Cabrera.

PARC NATURAL DE SA DRAGONERA

Oficina de gestió del Consell de Mallorca. c/ del General Riera, 111. 07010 Palma. Tel. 971 17 37 00.
Oficina d'informació ambiental i municipal a Sant Elm, Andratx. av. de Jaume I, 18. Mail: info@conselldemallorca.net
Centre de visitants de Cala Lledó, en el parc, a prop del moll de Cala Lledó. Tel. 971 18 06 32.

PARC NATURAL DE S'ALBUFERA DES GRAU

Centre de recepció Rodríguez Femenías. ctra. de Maó a es Grau, km.3.5, desviació Llimpa. 07700 Maó.
Tel.971 35 63 03. Mail: naturalesgrau@yahoo.es

RESERVES NATURALS DES VEDRÀ, ES VEDRANELL I ELS ILLOTS DE PONENT

Oficina: c/ de Múrcia, 6. 07800. Eivissa.
Tel. 971 30 14 60. Mail: eaespaisnaturals@gmail.com

PARC NATURAL DE SES SALINES D'EIVISSA I FORMENTERA

Oficina: c/ de Múrcia, 6. 07800. Eivissa.
Tel. 971 30 14 60. Mail: eaespaisnaturals@gmail.com
Centre d'interpretació de Can Marroig. Finca pública de Can Marroig. Formentera.