



Col·legi d'Enginyers Tècnics
Industrials de Manresa

Firmado
digitalmente por
cetim

Fecha: 2013.05.30

ENDESA DISTRIBUCIÓN ELÉCTRICA, S.L.U.

**Nuevos Suministros y Servicios de Red
Zona Mallorca**

nº visat: 131832

PROYECTO REFORMA DE LA LÍNEA AÉREA M.T. 15kV “ALFABIA” ENTRE APOYOS T16 Y T1R POR CAMBIO DE CONDUCTOR

FINCA Nº 23 Propiedad de Manuel Esteve Pastor

**FINCAS SOBRE LA QUE SE SOLICITA LA IMPOSICIÓN
FORZOSA DE SERVIDUMBRE DE PASO**

Mallorca, mayo de 2013



ENDESA DISTRIBUCIÓN ELÉCTRICA, S.L.U.
Nuevos Suministros y Servicios de Red
Zona Mallorca

**PROYECTO REFORMA DE LA LÍNEA AÉREA M.T. 15kV “ALFABIA” ENTRE
APOYOS T16 Y T1R POR CAMBIO DE CONDUCTOR**

Provincia de Islas Baleares
T.M. Bunyola

FINCA Nº 23

Propietario: Manuel Esteve Pastor
Domicilio: c/ Arturo Soria, 330 -28033 Madrid
Finca 23: Polígono 2 - Parcela 353
Ref. Catastral: 07010A002003530000SH

Paso aéreo: 0,0 metros lineales



GOBIERNO DE ESPAÑA
MINISTERIO DE HACIENDA Y ADMINISTRACIONES PÚBLICAS

SECRETARÍA DE ESTADO DE HACIENDA

DIRECCIÓN GENERAL DEL CATASTRO

Sede Electrónica del Catastro

CERTIFICADO CATASTRAL TELEMÁTICO

Página 1

Datos del certificado

Solicitante: CONSELLERIA DE COMERÇ, INDUSTRIA I ENERGIA

Finalidad: Información UP

Fecha de emisión: 8/2/2012

La veracidad del contenido de este certificado puede comprobarse en www.catastro.meh.es, de acuerdo con lo dispuesto en la Resolución de la Dirección General del Catastro de fecha 24 de Noviembre de 2008 (BOE 8 de Diciembre de 2008)

Código Seguro de Verificación: 6KCEWZCCCPC9Q9X (verificable en <https://www.sedecatastro.gob.es>)

Criterios de búsqueda de la Información

Tipo: Certificado de bien inmueble

Referencia catastral: 07010A002003530000SH

El presente documento certifica que en la Base de Datos Nacional del Catastro, que ha sido consultada utilizando los criterios señalados, figuran los datos catastrales que a continuación se relacionan:

DATOS DEL BIEN INMUEBLE

Referencia catastral: 07010A002003530000SH
Localización: Polígono 2 Parcela 353
 SON SERRA. BUNYOLA (ILLES BALEARS)
Clase: Rústico
Coefficiente de participación: 100,000000 %
Uso: Agrario

DATOS DE TITULARIDAD CATASTRAL

Nombre: ESTEVE PASTOR MANUEL
NIF/CIF: 51390650W
Domicilio fiscal: CL ARTURO SORIA 330
 28033 MADRID (MADRID)
Derecho: 100,00% de Propiedad

DATOS DE LA FINCA EN LA QUE SE INTEGRA EL BIEN INMUEBLE

Localización: Polígono 2 Parcela 353
 SON SERRA. BUNYOLA (ILLES BALEARS)
Superficie suelo: 8.666 m2

ELEMENTOS CONSTRUIDOS DEL BIEN INMUEBLE

No hay información de locales

CULTIVOS

Subparcelas	Clase de cultivo	Intensidad productiva	Superficie
0	MT Matorral	02	0,8666 Ha

La información que contiene el presente certificado sólo podrá utilizarse para el ejercicio de las competencias de:
 CONSELLERIA DE COMERÇ, INDUSTRIA I ENERGIA



ENDESA DISTRIBUCIÓN ELÉCTRICA, S.L.U.
Nuevos Suministros y Servicios de Red
Zona Mallorca

AFECTACIÓN TOTAL

Ocupación definitiva

Superficie total de apoyos a instalar (SP)0 m²
 Superficie apoyos a retirar (SR).....0 m²
 Nueva Ocupación (N.O.).....0 m²
 Superficie ocupación a retirar (S.O.R.)0 m²
 Superficie ocupación a mantener (S.O.M.)0 m²

Ocupación temporal (el tiempo equivalente a la ejecución de la obra)

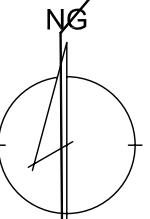
Superficie de accesos y áreas de trabajo (OT)65,7 m²

Mallorca, mayo de 2013

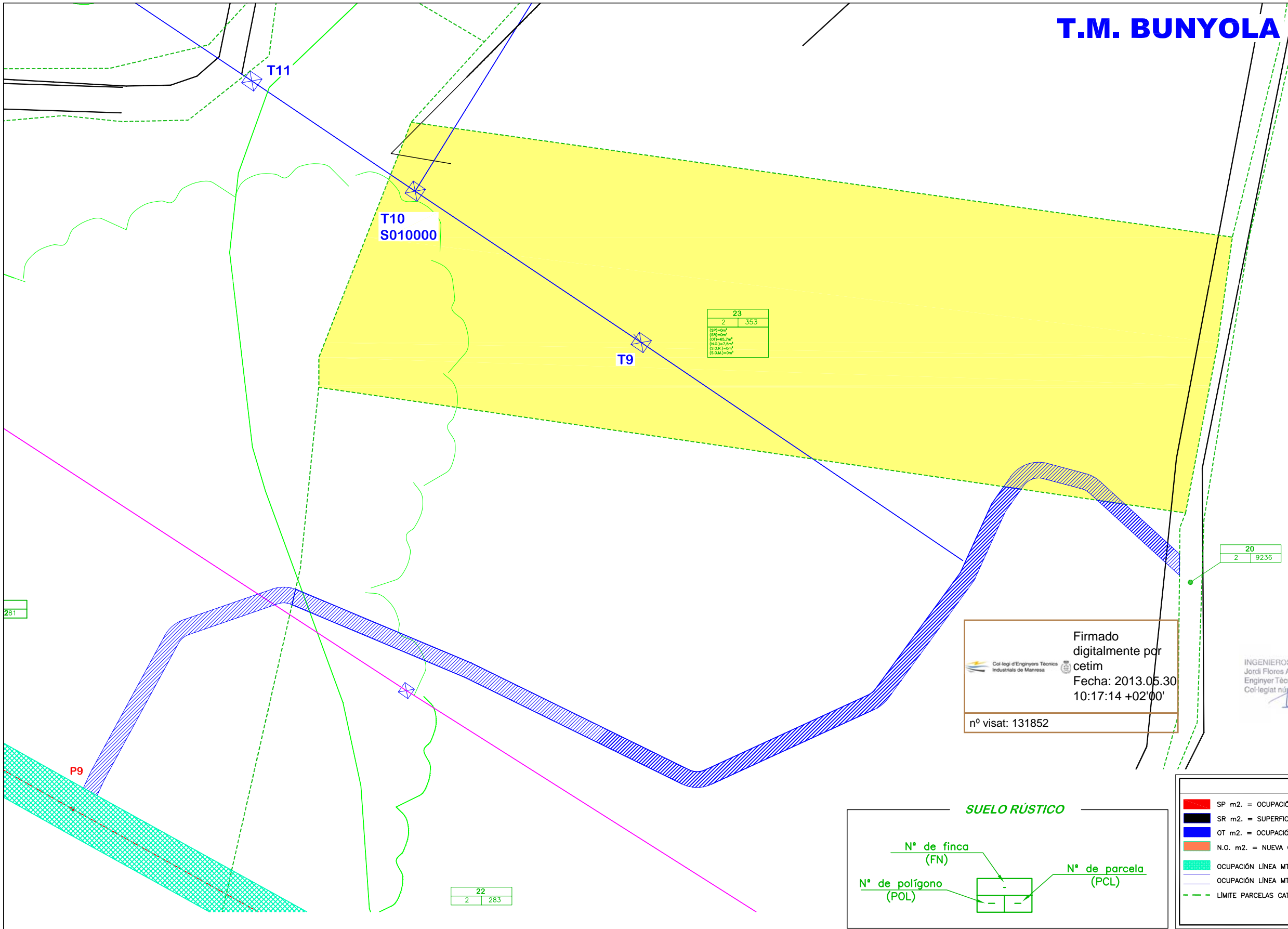
INGENIEROS EMETRES, S.L.
 Jordi Flores Ardiaca
 Enginyer Tècnic Industrial Elèctric
 Col·legiat núm. 10681

Firmado
 digitalmente
 por Jordi Flores
 Fecha:
 2013.05.29
 16:04:04 +02'00'

El Técnico Responsable Jordi Flores i Ardiaca
 Número de Colegiado 10681



\\Servidor\datosim3\tec-del\BP\S\BP13\expropiacions_bunyola\00-Planols\BP1100271_BUNYOLA_PL_Ocupacions.dwg

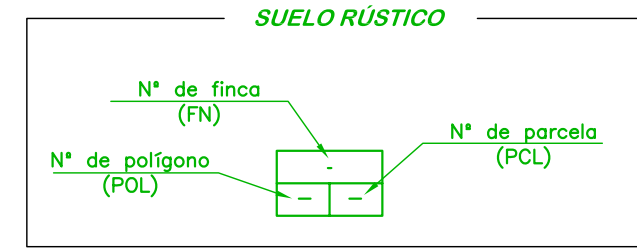


Firmado digitalmente por cetim
 Fecha: 2013.05.30 10:17:14 +02'00'
 n° visat: 131852

INGENIEROS EMETRES, S.L.
 Jordi Flores Ardiaca
 Enginyer Tècnic Industrial Elèctric
 Col·legiat n.º 10581

Firmado digitalmente por Jordi Flores
 Fecha: 2013.05.29 16:55:58 +02'00'

LEYENDA	
■	SP m2. = OCUPACIÓN DE LOS APOYOS
■	SR m2. = SUPERFICIE APOYOS A RETIRAR
■	OT m2. = OCUPACIÓN TEMPORAL
■	N.O. m2. = NUEVA OCUPACIÓN
■	OCUPACIÓN LÍNEA MT EXISTENTE A MANTENER (S.O.M.)
■	OCUPACIÓN LÍNEA MT EXISTENTE A RETIRAR (S.O.R.)
---	LÍMITE PARCELAS CATASTRALES



MONTAJE	EXISTENTE	DESMONTAJE	DESCRIPCIÓN	A INSTALAR	EXISTENTE	DESMONTAJE	DESCRIPCIÓN
—	—	—	L.A.M.T.	○	○	○	Poste Madera (PM)
---	---	---	L.S.M.T.	▶	▶	▶	Poste Hormigón (PH)
▣	▣	▣	Tubo	⊠	⊠	⊠	Apoyo Metálico (TM)
⊙	⊙	⊙	Conv. Aereo-Subt. (C.A.S.)	⊠	⊠	⊠	Arqueta
▬	▬	▬	Empalme (Emp)	⊠	⊠	⊠	Arqueta Ciega
○	○	○	Conexión				
▶	▶	▶	Centro Transformación (CT)				

Obra: **PROYECTO REFORMA DE LA LÍNEA AÉREA M.T. 15kV "ALFABIA" ENTRE APOYOS T16 Y T1R POR CAMBIO DE CONDUCTOR**

	Nº TAREA:	Técnico CIA:	Realizado:
	Nº P.S.:		
	LÍNEA M.T.: "ALFABIA"	Escala: 1:750	
T.M. DE BUNYOLA			
FECHA: MAYO 2013	PLANO SERVITUDES LÍNEA MT -FINCA 23-		Nº Plano: 2