



Col·legi d'Enginyers Tècnics  
Industrials de Manresa

Firmado  
digitalmente por  
cetim

Fecha: 2013.05.30

**ENDESA DISTRIBUCIÓN ELÉCTRICA, S.L.U.**

**Nuevos Suministros y Servicios de Red  
Zona Mallorca**

nº visat: 131832

# **PROYECTO REFORMA DE LA LÍNEA AÉREA M.T. 15kV “ALFABIA” ENTRE APOYOS T16 Y T1R POR CAMBIO DE CONDUCTOR**

**FINCA Nº 19 Propiedad de David Lopez Brines**

**FINCAS SOBRE LA QUE SE SOLICITA LA IMPOSICIÓN  
FORZOSA DE SERVIDUMBRE DE PASO**

**Mallorca, mayo de 2013**



**ENDESA DISTRIBUCIÓN ELÉCTRICA, S.L.U.**  
**Nuevos Suministros y Servicios de Red**  
**Zona Mallorca**

**PROYECTO REFORMA DE LA LÍNEA AÉREA M.T. 15kV “ALFABIA” ENTRE  
APOYOS T16 Y T1R POR CAMBIO DE CONDUCTOR**

Provincia de Islas Baleares  
T.M. Bunyola

**FINCA Nº 19**

Propietario: David Lopez Brines

Domicilio: c/ Jose Anselmo Calve, 4 PI 4 Pt 2 – 07002 Palma de Mallorca

Finca 19: Polígono 2 - Parcela 278

Ref. Catastral: 07010A002002780000SX

Paso aéreo: 150 metros lineales

**Datos del certificado****Solicitante:** CONSELLERIA DE COMERÇ, INDUSTRIA I ENERGIA**Finalidad:** Información UP**Fecha de emisión:** 8/2/2012La veracidad del contenido de este certificado puede comprobarse en [www.catastro.meh.es](http://www.catastro.meh.es), de acuerdo con lo dispuesto en la Resolución de la Dirección General del Catastro de fecha 24 de Noviembre de 2008 (BOE 8 de Diciembre de 2008)**Código Seguro de Verificación:** 774WG0K7G6PVMDF2 (verificable en <https://www.sede.catastro.gob.es>)**Criterios de búsqueda de la Información****Tipo:** Certificado de bien inmueble**Referencia catastral:** 07010A002002780000SX

El presente documento certifica que en la Base de Datos Nacional del Catastro, que ha sido consultada utilizando los criterios señalados, figuran los datos catastrales que a continuación se relacionan:

**DATOS DEL BIEN INMUEBLE**

**Referencia catastral:** 07010A002002780000SX  
**Localización:** DS DISEMINADOS 278 Suelo Polígono 2 Parcela 278 POL 2  
 PARC 278  
 SON SERRA. BUNYOLA (ILLES BALEARS)

**Clase:** Rústico  
**Coefficiente de participación:** 100,000000 %  
**Uso:** Agrario  
**Año construcción local principal:** 2007

**DATOS DE TITULARIDAD CATASTRAL**

**Nombre:** LOPEZ BRINES DAVID  
**NIF/CIF:** 43181545B  
**Domicilio fiscal:** CL JOSE ANSELMO CL AVE 4 Pl:4 Pl:2  
 07002 PALMA (ILLES BALEARS)

**Derecho:** 100,00% de Propiedad

**DATOS DE LA FINCA EN LA QUE SE INTEGRA EL BIEN INMUEBLE**

**Localización:** DS DISEMINADOS 278 Polígono 2 Parcela 278  
 SON SERRA. BUNYOLA (ILLES BALEARS)

**Superficie construida:** 430 m<sup>2</sup>  
**Superficie suelo:** 16.496 m<sup>2</sup>  
**Tipo finca:** Parcela con un unico inmueble

**ELEMENTOS CONSTRUIDOS DEL BIEN INMUEBLE**

No hay información de locales

**CULTIVOS**

Subparcelas	Clase de cultivo	Intensidad productiva	Superficie
a	MT Matorral	02	0,6819 Ha
b	MT Matorral	02	0,3786 Ha
c	MT Matorral	02	0,2045 Ha
d	I- Improductivo	00	0,3655 Ha

La información que contiene el presente certificado sólo podrá utilizarse para el ejercicio de las competencias de:  
 CONSELLERIA DE COMERÇ, INDUSTRIA I ENERGIA



**ENDESA DISTRIBUCIÓN ELÉCTRICA, S.L.U.**  
**Nuevos Suministros y Servicios de Red**  
**Zona Mallorca**

**AFECTACIÓN TOTAL**

Ocupación definitiva

Superficie total de apoyos a instalar (SP) .....	1,73 m <sup>2</sup>
P11.....	1,1 m <sup>2</sup>
P10.....	0,63 m <sup>2</sup>
Superficie apoyos a retirar (SR).....	0,73 m <sup>2</sup>
Nueva Ocupación (N.O.).....	0 m <sup>2</sup>
Superficie ocupación a retirar (S.O.R.) .....	0 m <sup>2</sup>
Superficie ocupación a mantener (S.O.M.).....	1350,91 m <sup>2</sup>

Ocupación temporal (el tiempo equivalente a la ejecución de la obra)

Superficie de accesos y áreas de trabajo (OT) .....	872,5 m <sup>2</sup>
---	----------------------

Mallorca, mayo de 2013

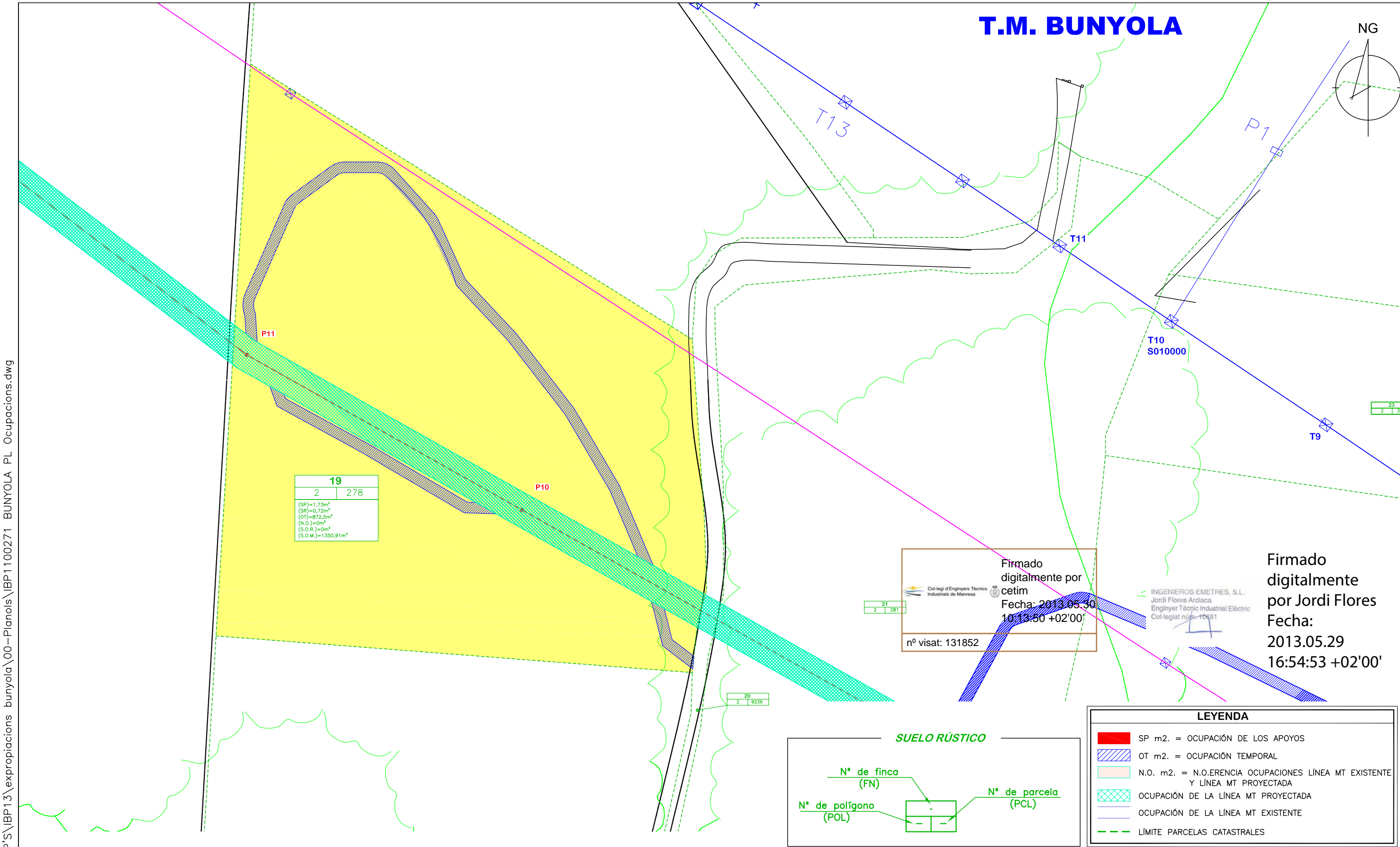
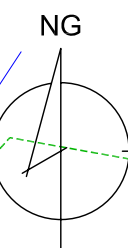
INGENIEROS EMETRES, S.L.  
 Jordi Flores Ardiaca  
 Enginyer Tècnic Industrial Elèctric  
 Col·legiat núm. 10681

**Firmado  
 digitalmente  
 por Jordi Flores**  
**Fecha:**  
 2013.05.29  
 16:03:04 +02'00'

El Técnico Responsable Jordi Flores i Ardiaca  
 Número de Colegiado 10681



# T.M. BUNYOLA

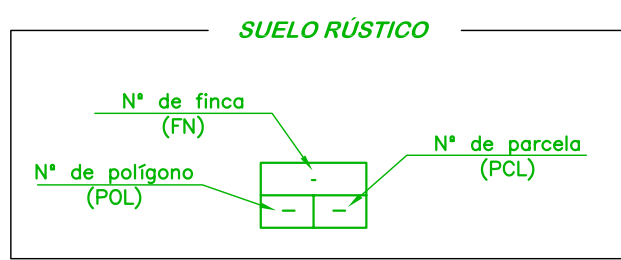


<b>19</b>	
2	278
(SP)=1,73m <sup>2</sup>	
(SR)=0,72m <sup>2</sup>	
(OT)=872,5m <sup>2</sup>	
(N.O.)=0m <sup>2</sup>	
(S.O.R.)=0m <sup>2</sup>	
(S.O.M.)=1350,91m <sup>2</sup>	

Firmado digitalmente por cetim  
 Fecha: 2013.05.30 10:13:50 +02'00'  
 n° visat: 131852

INGENIEROS EMETRES, S.L.  
 Jordi Flores Ardiaca  
 Enginyer Tècnic Industrial Elèctric  
 Col·legiat núm. 10681

Firmado digitalmente por Jordi Flores  
 Fecha: 2013.05.29 16:54:53 +02'00'



LEYENDA	
	SP m2. = OCUPACIÓN DE LOS APOYOS
	OT m2. = OCUPACIÓN TEMPORAL
	N.O. m2. = N.O.ERENCIA OCUPACIONES LÍNEA MT EXISTENTE Y LÍNEA MT PROYECTADA
	OCUPACIÓN DE LA LÍNEA MT PROYECTADA
	OCUPACIÓN DE LA LÍNEA MT EXISTENTE
	LÍMITE PARCELAS CATASTRALES

\\Servidor\datosim3\tec-del\BP\S\BP13\expropiacions\_bunyola\00-Planols\BP1100271\_BUNYOLA\_PL\_Ocupacions.dwg

MONTAJE	EXISTENTE	DESMONTAJE	DESCRIPCIÓN	A INSTALAR	EXISTENTE	DESMONTAJE	DESCRIPCIÓN
			L.A.M.T.				Poste Madera (PM)
			L.S.M.T.				Poste Hormigón (PH)
			Tubo				Apoyo Metálico (TM)
			Conv. Aereo-Subt. (C.A.S.)				Arqueta
			Empalme (Emp)				Arqueta Ciega
			Conexión				
			Centro Transformación (CT)				

Obra: **PROYECTO REFORMA DE LA LÍNEA AÉREA M.T. 15kV "ALFABIA" ENTRE APOYOS T16 Y T1R POR CAMBIO DE CONDUCTOR**

	N° TAREA:	Técnico CIA:	Realizado:
	N° P.S.:		
	LÍNEA M.T.: "ALFABIA"	Escala: 1:1000	
T.M. DE BUNYOLA			
FECHA: MAYO 2013	PLANO SERVITUDES LÍNEA MT -FINCA 19-		N° Plano: 2