



Col·legi d'Enginyers Tècnics
Industrials de Manresa

Firmado
digitalmente por
cetim

Fecha: 2013.05.30

ENDESA DISTRIBUCIÓN ELÉCTRICA, S.L.U.

Nuevos Suministros y Servicios de Red

Zona Mallorca

nº visat: 131832

PROYECTO REFORMA DE LA LÍNEA AÉREA M.T. 15kV “ALFABIA” ENTRE APOYOS T16 Y T1R POR CAMBIO DE CONDUCTOR

FINCA Nº 6 Propiedad de Herederos de Margarita Marti Bujosa

**FINCAS SOBRE LA QUE SE SOLICITA LA IMPOSICIÓN
FORZOSA DE SERVIDUMBRE DE PASO**

Mallorca, mayo de 2013



ENDESA DISTRIBUCIÓN ELÉCTRICA, S.L.U.
Nuevos Suministros y Servicios de Red
Zona Mallorca

**PROYECTO REFORMA DE LA LÍNEA AÉREA M.T. 15kV “ALFABIA” ENTRE
APOYOS T16 Y T1R POR CAMBIO DE CONDUCTOR**

Provincia de Islas Baleares
T.M. Bunyola

FINCA Nº 6

Propietario: Herederos de Margarita Marti Bujosa

Domicilio: c/ Rosselló, 6 – 07110 Bunyola

Finca 6: Polígono 7 - Parcela 19

Ref. Catastral: 07010A007000190000SL

Paso aéreo: 57,3 metros lineales

Datos del certificado**Solicitante:** CONSELLERIA DE COMERÇ, INDUSTRIA I ENERGIA**Finalidad:** Información UP**Fecha de emisión:** 8/2/2012La veracidad del contenido de este certificado puede comprobarse en www.catastro.meh.es, de acuerdo con lo dispuesto en la Resolución de la Dirección General del Catastro de fecha 24 de Noviembre de 2008 (BOE 8 de Diciembre de 2008)**Código Seguro de Verificación:** ZN9CIIIIXAD1M67EK0 (verificable en <https://www.sedecatastro.gob.es>)**Criterios de búsqueda de la Información****Tipo:** Certificado de bien inmueble**Referencia catastral:** 07010A007000190000SL

El presente documento certifica que en la Base de Datos Nacional del Catastro, que ha sido consultada utilizando los criterios señalados, figuran los datos catastrales que a continuación se relacionan:

DATOS DEL BIEN INMUEBLE

Referencia catastral: 07010A007000190000SL
Localización: Polígono 7 Parcela 19
 PASTOR. BUNYOLA (ILLES BALEARS)
Clase: Rústico
Uso: Agrario

DATOS DE TITULARIDAD CATASTRAL

Nombre: MARTI BUJOSA MARGARITA (HEREDEROS DE)
NIF/CIF: 41236172R
Domicilio fiscal: CL D ROSSELLO 6
 07110 BUNYOLA (ILLES BALEARS)
Derecho: 100,00% de Propiedad

DATOS DE LA FINCA EN LA QUE SE INTEGRA EL BIEN INMUEBLE

Localización: Polígono 7 Parcela 19
 PASTOR. BUNYOLA (ILLES BALEARS)
Superficie suelo: 2,314 m2

ELEMENTOS CONSTRUIDOS DEL BIEN INMUEBLE

No hay información de locales

CULTIVOS

Subparcelas	Clase de cultivo	Intensidad productiva	Superficie
0	AM Almendro seco	02	0,2314 Ha

La información que contiene el presente certificado sólo podrá utilizarse para el ejercicio de las competencias de:
CONSELLERIA DE COMERÇ, INDUSTRIA I ENERGIA



ENDESA DISTRIBUCIÓN ELÉCTRICA, S.L.U.
Nuevos Suministros y Servicios de Red
Zona Mallorca

AFECTACIÓN TOTAL

Ocupación definitiva

Superficie total de apoyos a instalar (SP)	0 m ²
Superficie apoyos a retirar (SR).....	0 m ²
Nueva Ocupación (N.O.).....	57,57 m ²
Superficie ocupación a retirar (S.O.R.).....	21,66 m ²
Superficie ocupación a mantener (S.O.M.).....	458,66 m ²

Ocupación temporal (el tiempo equivalente a la ejecución de la obra)

Superficie de accesos y áreas de trabajo (OT)	0,0 m ²
---	--------------------

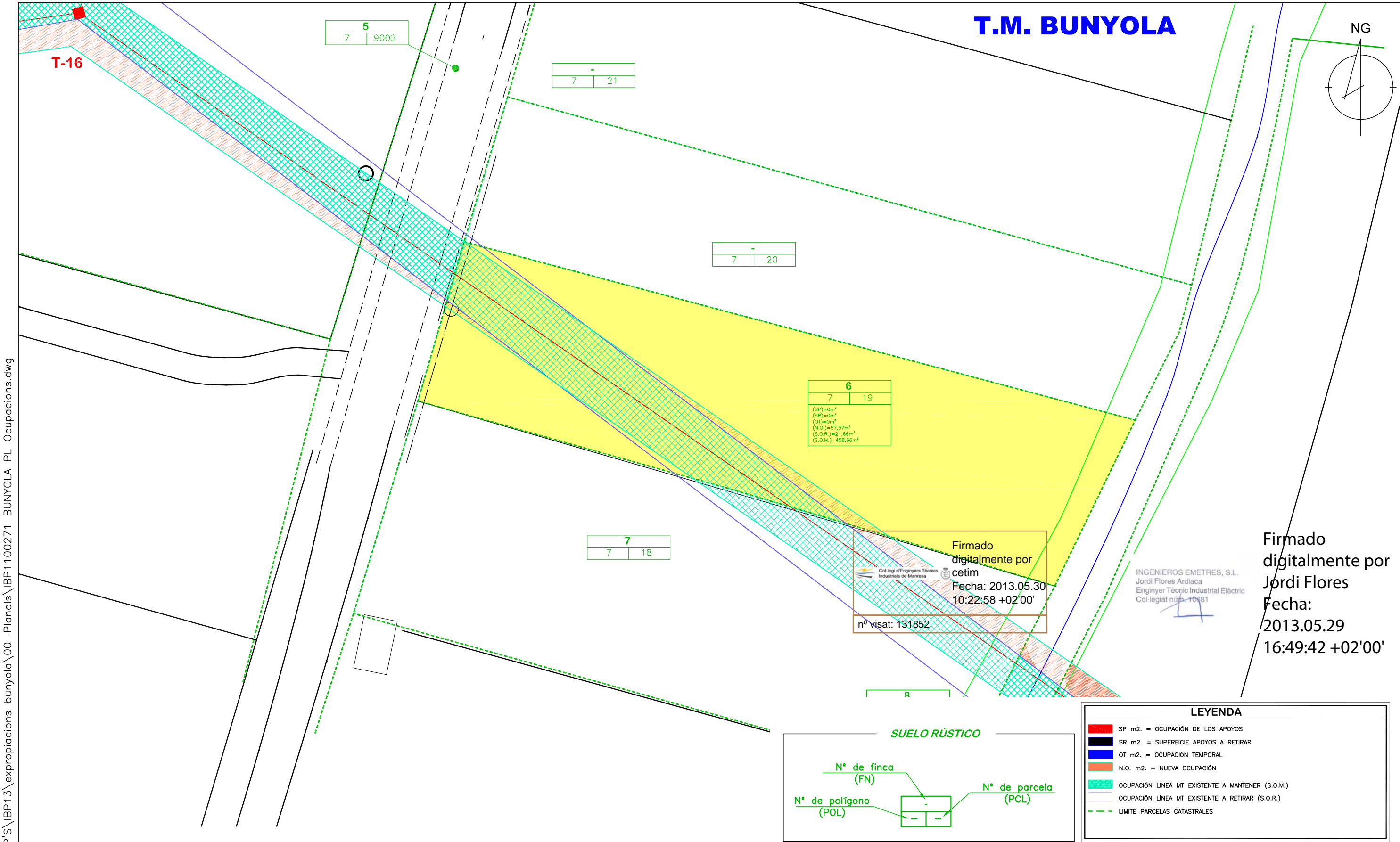
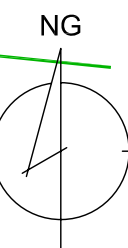
Mallorca, mayo de 2013

INGENIEROS EMETRES, S.L.
 Jordi Flores Ardiaca
 Enginyer Tècnic Industrial Elèctric
 Col·legiat núm. 10681

Firmado
 digitalmente por
 Jordi Flores
 Fecha: 2013.05.29
 15:58:44 +02'00'

El Técnico Responsable Jordi Flores i Ardiaca
 Número de Colegiado 10681

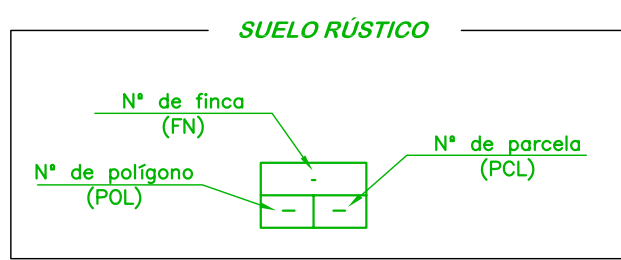
T.M. BUNYOLA



Firmado digitalmente por
Jordi Flores
 Fecha:
 2013.05.29
 16:49:42 +02'00'

INGENIEROS EMETRES, S.L.
 Jordi Flores Ardiaca
 Enginyer Tècnic Industrial Elèctric
 Col·legiat núm. 10681

LEYENDA	
■	SP m2. = OCUPACIÓN DE LOS APOYOS
■	SR m2. = SUPERFICIE APOYOS A RETIRAR
■	OT m2. = OCUPACIÓN TEMPORAL
■	N.O. m2. = NUEVA OCUPACIÓN
■	OCUPACIÓN LÍNEA MT EXISTENTE A MANTENER (S.O.M.)
■	OCUPACIÓN LÍNEA MT EXISTENTE A RETIRAR (S.O.R.)
---	LÍMITE PARCELAS CATASTRALES



\\Servidor\datosim3\tec-del\BP\S\BP13\expropiacions_bunyola\00-Planols\BP1100271_BUNYOLA_PL_Ocupacions.dwg

MONTAJE	EXISTENTE	DESMONTAJE	DESCRIPCIÓN	A INSTALAR	EXISTENTE	DESMONTAJE	DESCRIPCIÓN
---	---	---	L.A.M.T.	○	○	○	Poste Madera (PM)
---	---	---	L.S.M.T.	▶	▶	▶	Poste Hormigón (PH)
---	---	---	Tubo	⊠	⊠	⊠	Apoyo Metálico (TM)
○	○	○	Conv. Aereo-Subt. (C.A.S.)	⊠	⊠	⊠	Arqueta
-	-	-	Empalme (Emp)	⊠	⊠	⊠	Arqueta Ciega
-	-	-	Conexión				
▶	▶	▶	Centro Transformación (CT)				

Obra: **PROYECTO REFORMA DE LA LÍNEA AÉREA M.T. 15kV "ALFABIA" ENTRE APOYOS T16 Y T1R POR CAMBIO DE CONDUCTOR**

	N° TAREA:	Técnico CIA:	Realizado:
	N° P.S.:		
	LÍNEA M.T.: "ALFABIA"	Escala: 1:500	
T.M. DE BUNYOLA			
FECHA: MAYO 2013	PLANO SERVITUDES LÍNEA MT -FINCA 6-		N° Plano: 2