

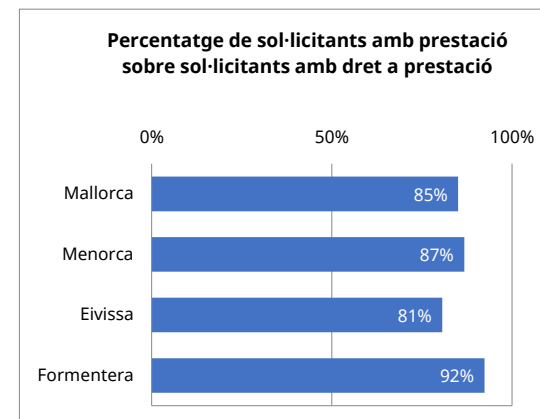
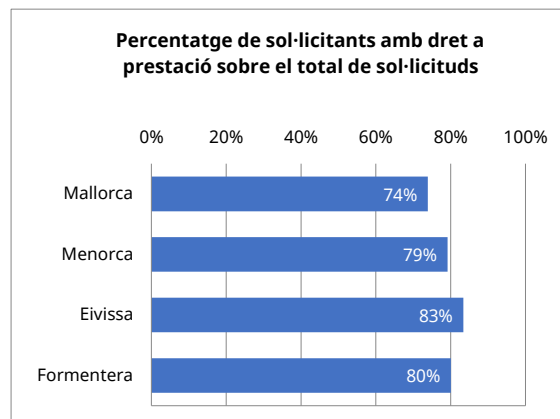
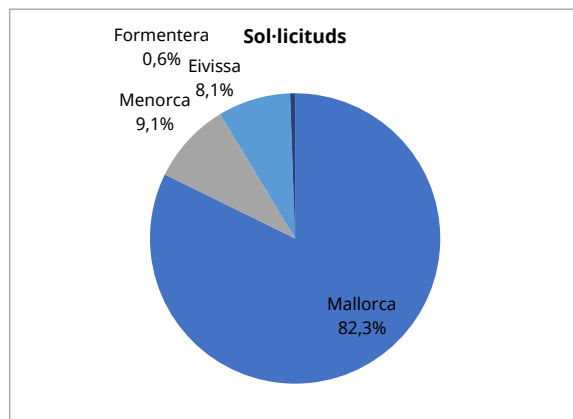
T1_01 SITUACIÓ DEPENDÈNCIA.

INFORMACIÓ HISTÒRICA ACUMULADA

Nivell d'agregació: Illa

Data: desembre 2020

Illa	Sol·licituds	Sol·licitants amb dictàmens	Sol·licitants amb dret a prestació	Sol·licitants amb PIA acordat	Sol·licitants amb prestació
Mallorca	65.353	57.948	48.301	45.054	41.079
Menorca	7.216	6.571	5.711	5.151	4.954
Eivissa	6.426	5.882	5.358	4.833	4.320
Formentera	441	393	353	345	326
Illes Balears	79.436	70.794	59.723	55.383	50.679



Elaboració: Direcció General d'Atenció a la Dependència a partir de les dades del Sistema de Gestió de la Dependència (DISDEP). □

NOTA: Per problemes d'interoperabilitat amb el programa nSISAAD de l'IMSERSO, poden existir diferències amb les dades que ofereix aquest organisme.

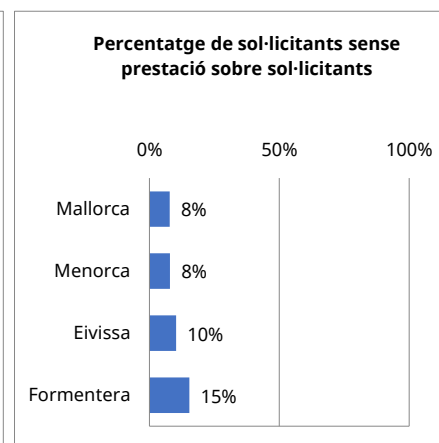
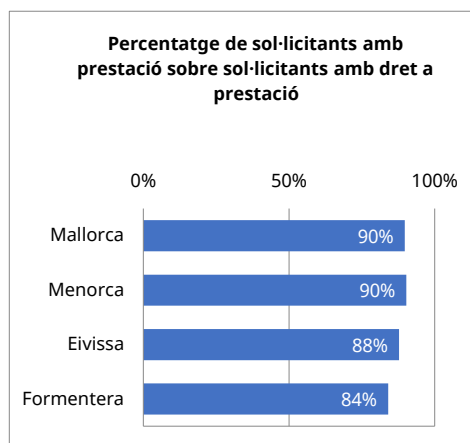
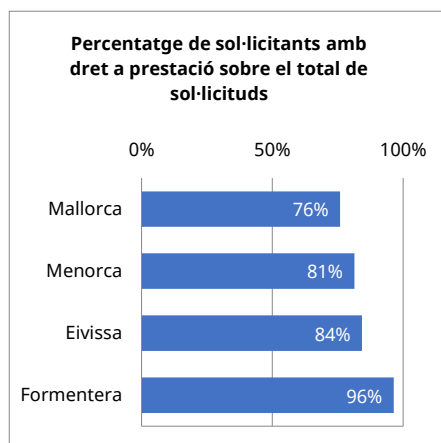
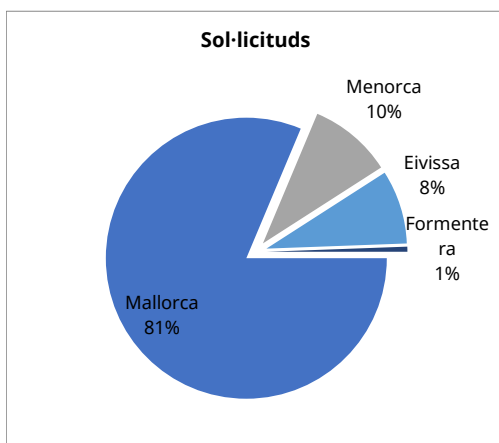
T1_02 SITUACIÓ DEPENDÈNCIA.

INFORMACIÓ ACTUAL

Nivell d'agregació: Illa

Data: desembre 2020

Illa	Sol·licituds	Sol·licitants amb dictàmens	Sol·licitants amb dret a prestació	Sol·licitants amb prestació	Sol·licitants amb dret sense prestació
Mallorca	27.218	26.232	20.656	18.529	2.127
Menorca	3.208	3.071	2.611	2.357	254
Eivissa	2.844	2.757	2.397	2.104	293
Formentera	195	188	188	158	30
illes Balears	33.465	32.248	25.852	23.148	2.704



Elaboració: Direcció General d'Atenció a la Dependència a partir de les dades del Sistema de Gestió de la Dependència (DISDEP). □

NOTA: Per problemes d'interoperabilitat amb el programa nSISAAD de l'IMSERSO, poden existir diferències amb les dades que ofereix aquest organisme.

T1_03 SITUACIÓ DEPENDÈNCIA.

INFORMACIÓ ACTUAL

Nivell d'agregació: Illa i municipi

Data: desembre 2020

Municipi	Sol·licituds	Sol·licitants amb dictàmen	Sol·licitants amb dret a prestació	Sol·licitants amb prestació	En tràmit
Mallorca	27.218	26.232	20.656	18.529	3.113
Alaró	197	189	155	141	22
Alcúdia	387	368	297	272	44
Algaida	195	187	150	140	18
Andratx	239	225	158	143	29
Ariany	64	59	45	44	6
Artà	230	224	191	165	32
Banyalbufar	10	10	8	7	1
Binissalem	322	312	243	224	29
Búger	44	44	34	32	2
Bunyola	211	201	161	151	20
Calvià	737	705	563	490	105
Campanet	118	116	98	85	15
Campos	327	316	252	220	43
Capdepera	340	330	273	247	36
Consell	129	121	97	88	17
Costitx	61	61	52	46	6
Deià	7	7	5	5	0
Escorca	1	0	0	0	1
Esporles	119	116	90	83	10
Estellencs	7	7	4	3	1
Felanitx	665	651	538	446	106
Fornalutx	19	19	17	16	1
Inca	1.287	1.225	1.025	928	159
Lloret de Vistalegre	63	54	37	35	11
Lloseta	263	255	204	193	19
Llubí	92	90	69	67	4
Llucmajor	882	865	633	561	89
Manacor	1.360	1.286	1.078	987	165
Mancor de la vall	45	42	33	32	4
Maria de la salut	109	106	88	80	11
Marratxí	987	957	848	741	137
Montuiri	216	209	192	176	23
Muro	234	227	187	164	30
Palma de Mallorca	12.768	12.367	9.204	8.216	1.389
Petra	118	106	88	80	20
Pobla, sa	582	552	445	404	71
Pollença	558	531	461	430	58
Porreres	218	211	187	176	18
Puigpunyent	51	47	39	35	8
Salines, ses	159	150	118	104	23
Sant Joan	204	198	180	164	22
Sant Llorenç des cardassar	196	186	155	144	21
Santa eugènia	79	75	64	55	13
Santa margalida	340	332	303	263	48
Santa maria del camí	280	272	209	191	26
Santanyí	320	306	261	240	35
Selva	145	132	111	108	16
Sencelles	139	136	119	112	10
Sineu	189	178	145	127	29
Sóller	504	489	417	377	55
Son servera	176	162	150	133	31
Valldemossa	64	62	46	38	10
Vilafranca de Bonany	161	156	129	120	14
Menorca	3.208	3.071	2.611	2.357	391
Alaior	303	292	245	236	20
Castell, es	250	244	211	189	28
Ciutadella de Menorca	1.033	976	859	804	112
Ferrieres	164	161	137	135	5
Maó	1.087	1.044	864	721	186
Mercadal, es	130	123	109	104	12
Migjorn gran, es	66	60	46	43	9
Sant lluis	175	171	140	125	19
Eivissa	2.844	2.757	2.397	2.104	380
Eivissa	1.151	1.123	949	820	157
Sant Antoni de Portmany	505	498	449	400	56
Sant Joan de Labritja	119	117	104	93	13
Sant Josep de sa talaia	400	386	341	291	64
Santa Eulària del riu	669	633	554	500	90
Formentera	195	188	188	158	37
Formentera	195	188	188	158	37
Illes Balears	33.465	32.248	25.852	23.148	3.921

Elaboració: Direcció General d'Atenció a la Dependència a partir de les dades del Sistema de Gestió de la Dependència (DISDEP). □

NOTA: Per problemes d'interoperabilitat amb el programa nSISAAD de l'IMSERSO, poden existir diferències amb les dades que ofereix aquest organisme.

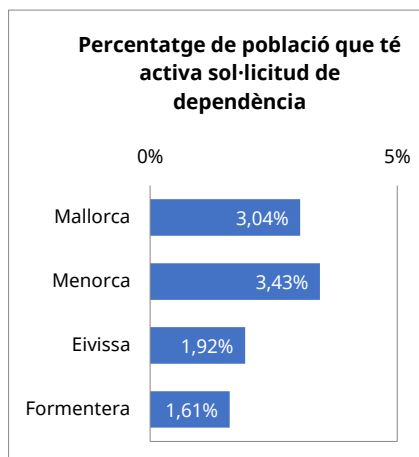
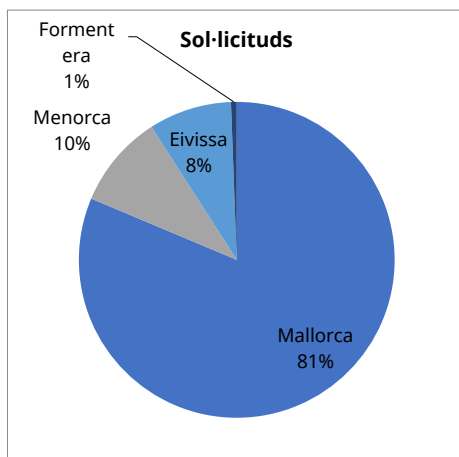
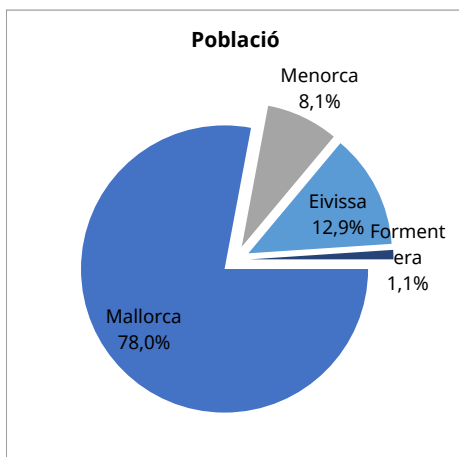
T1_04 SITUACIÓ DEPENDÈNCIA PER ILLES. Relació entre població i sol·licituds

INFORMACIÓ ACTUAL

Nivell d'agregació: Illa

Data: desembre 2020

Illa	Població*	Sol·licituds	%
Mallorca	896.038	27.218	3,04%
Menorca	93.397	3.208	3,43%
Eivissa	147.914	2.844	1,92%
Formentera	12.111	195	1,61%
Illes Balears	1.149.460	33.465	2,91%



Elaboració: Direcció General d'Atenció a la Dependència a partir de les dades del Sistema de Gestió de la Dependència (DISDEP). □

NOTA: Per problemes d'interoperabilitat amb el programa nSISAAD de l'IMRSO, poden existir diferències amb les dades que ofereix aquest organisme.

* Font: Institut Nacional d'Estadística (INE). Padró oficial 2019.

T1_05 SITUACIÓ DEPENDÈNCIA PER ILLA I MUNICIPI

INFORMACIÓ ACTUAL

Nivell d'agregació: Illa i municipi

Data: desembre 2020

Municipi	Població*	Sol·licituds	%**
Mallorca	896.038	27.218	3,04%
Alaró	5.572	197	3,54%
Alcúdia	20.241	387	1,91%
Algaida	5.642	195	3,46%
Andratx	11.271	239	2,12%
Ariany	868	64	7,37%
Artà	7.845	230	2,93%
Banyalbufar	515	10	1,94%
Binissalem	8.567	322	3,76%
Búger	1.050	44	4,19%
Bunyola	6.809	211	3,10%
Calvià	50.559	737	1,46%
Campanet	2.640	118	4,47%
Campos	10.862	327	3,01%
Capdepera	11.868	340	2,86%
Consell	4.053	129	3,18%
Costitx	1.288	61	4,74%
Deià	617	7	1,13%
Escorç	212	1	0,47%
Esporles	5.062	119	2,35%
Estellencs	315	7	2,22%
Felanitx	17.780	665	3,74%
Fornalutx	660	19	2,88%
Inca	33.319	1.287	3,86%
Lloret de Vistalegre	1.372	63	4,59%
Lloseta	5.988	263	4,39%
Llubí	2.273	92	4,05%
Llucmajor	36.914	882	2,39%
Manacor	43.808	1.360	3,10%
Mancor de la vall	1.509	45	2,98%
Maria de la salut	2.227	109	4,89%
Marratxí	37.193	987	2,65%
Montuiri	2.912	216	7,42%
Muro	7.085	234	3,30%
Palma de Mallorca	416.065	12.768	3,07%
Petra	2.860	118	4,13%
Pobla, sa	13.475	582	4,32%
Pollença	16.283	558	3,43%
Porreres	5.502	218	3,96%
Puigpunyent	2.012	51	2,53%
Salines, ses	4.960	159	3,21%
Sant Joan	2.108	204	9,68%
Sant Llorenç des cardassar	8.431	196	2,32%
Santa eugènia	1.561	79	5,06%
Santa margalida	12.485	340	2,72%
Santa maria del camí	7.375	280	3,80%
Santanyí	12.237	320	2,62%
Selva	4.014	145	3,61%
Sencelles	3.290	139	4,22%
Sineu	3.862	189	4,89%
Sóller	13.705	504	3,68%
Son servera	11.568	176	1,52%
Valldemossa	1.969	64	3,25%
Vilafranca de Bonany	3.380	161	4,76%
Menorca	93.397	3.208	3,43%
Alaior	9.065	303	3,34%
Castell, es	7.434	250	3,36%
Ciutadella de Menorca	29.840	1.033	3,46%
Ferrerries	4.777	164	3,43%
Maó	29.040	1.087	3,74%
Mercadal, es	5.038	130	2,58%
Migjorn gran, es	1.405	66	4,70%
Sant Lluís	6.798	175	2,57%
Eivissa	147.914	2.844	1,92%
Eivissa	49.783	1.151	2,31%
Sant Antoni de Portmany	26.306	505	1,92%
Sant Joan de Labritja	6.397	119	1,86%
Sant Josep de sa talaia	27.413	400	1,46%
Santa Eulària del riu	38.015	669	1,76%
Formentera	12.111	195	1,61%
Formentera	12.111	195	1,61%
Illes Balears	1.149.460	33.465	2,91%

Elaboració: Direcció General d'Atenció a la Dependència a partir de les dades del Sistema de Gestió de la Dependència (DISDEP). □

NOTA: Per problemes d'interoperabilitat amb el programa nSISAAD de l'IMSERSO, poden existir diferències amb les dades que ofereix aquest organisme.

* Font: Institut Nacional d'Estadística (INE). Padró oficial 2019.



T1_06 SITUACIÓ DEPENDÈNCIA. Perfil del sol·licitant

INFORMACIÓ ACTUAL

Nivell d'agregació: Illa

Data: desembre 2020

	de 0 a 2 anys	de 03 a 18 anys	de 19 a 30 anys	de 31 a 45 anys	de 46 a 54 anys	de 55 a 64 anys	de 65 a 79 anys	80 i més anys	Total
Mallorca	233	1.466	920	1.279	1.264	2.005	6.131	13.920	27.218
Dona	116	514	337	540	584	1.026	3.587	10.025	16.729
Home	117	952	583	739	680	979	2.544	3.895	10.489
Menorca	8	135	78	154	141	259	722	1.711	3.208
Dona	3	56	25	71	60	138	462	1.211	2.026
Home	5	79	53	83	81	121	260	500	1.182
Eivissa	12	164	87	131	120	194	668	1.468	2.844
Dona	5	59	39	51	52	95	362	1.025	1.688
Home	7	105	48	80	68	99	306	443	1.156
Formentera	2	14	5	6	11	14	42	101	195
Dona	1	5	1	1	4	5	25	70	112
Home	1	9	4	5	7	9	17	31	83
ILLES BALEARS	255	1.779	1.090	1.570	1.536	2.472	7.563	17.200	33.465
Dona	125	634	402	663	700	1.264	4.436	12.331	20.555
Home	130	1.145	688	907	836	1.208	3.127	4.869	12.910

Elaboració: Direcció General d'Atenció a la Dependència a partir de les dades del Sistema de Gestió de la Dependència (DISDEP). □

NOTA: Per problemes d'interoperabilitat amb el programa nSISAAD de l'IMSERSO, poden existir diferències amb les dades que ofereix aquest organisme.

T1.07 SITUACIÓ DEPENDÈNCIA PER ILLES. Dictàmens

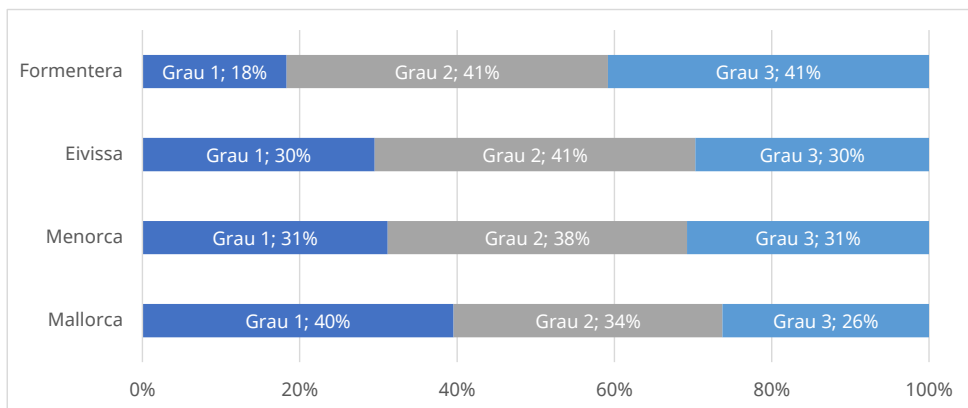
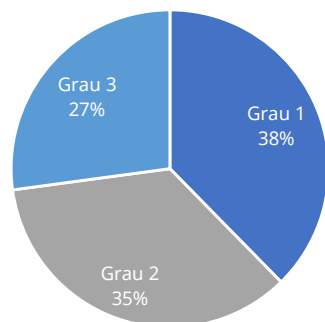
INFORMACIÓ ACTUAL

Nivell d'agregació: Illa

Data: desembre 2020

Illa	SENSE GRAU	GRAU I		GRAU II		GRAU III		TOTAL SOL-LICITANTS AMB DRET A PRESTACIÓ (GIII + GII + GI)			
		N1	N2	N1	N2	N1	N2				
Mallorca	5.576	7.382	407	384	5.889	716	452	4.503	580	343	20.656
Menorca	460	754	27	33	818	107	69	687	77	39	2.611
Eivissa	360	640	35	33	791	100	86	600	82	30	2.397
Formentera	19	28	0	3	63	3	3	63	5	1	169
Illes Balears	6.415	8.804	469	453	7.561	926	610	5.853	744	413	25.833

Graus Dependència Sol·licitants amb Dret



Elaboració: Direcció General d'Atenció a la Dependència a partir de les dades del Sistema de Gestió de la Dependència (DISDEP). □

NOTA: Per problemes d'interoperabilitat amb el programa nSISAAD de l'IMSERSO, poden existir diferències amb les dades que ofereix aquest organisme.

T1_08 SITUACIÓ DEPENDÈNCIA. Dictàmens

INFORMACIÓ ACTUAL

Nivell d'agregació: Illa i municipi

Data: desembre 2020

Municipi	SENSE GRAU	GRAU I		GRAU II		GRAU III		TOTAL SOL-LICITANTS AMB DRET A PRESTACIÓ (GIII + GII + GI)			
		N1	N2	N1	N2	N1	N2				
Mallorca	5.576	7.382	407	384	5.889	716	452	4.503	580	343	20.656
Alaró	34	55	2	4	43	4	4	37	5	1	155
Alcúdia	71	95	5	4	81	11	7	72	12	10	297
Algaida	37	74	2	2	43	4	1	22	2	0	150
Andratx	67	55	2	2	51	8	0	33	4	3	158
Ariany	14	25	0	1	17	0	0	2	0	0	45
Artà	33	71	4	7	62	7	2	37	1	0	191
Banyalbufar	2	2	0	0	5	0	0	0	1	0	8
Binissalem	69	94	12	2	71	5	6	37	12	4	243
Búger	10	9	1	1	8	3	2	7	3	0	34
Bunyola	40	53	1	2	58	5	0	36	5	1	161
Calvià	142	165	14	12	139	26	15	159	21	12	563
Campanet	18	25	1	3	41	5	3	17	3	0	98
Campos	64	98	5	6	68	10	8	51	4	2	252
Capdepera	57	69	4	3	78	11	2	95	9	2	273
Consell	24	34	2	1	29	1	9	16	2	3	97
Costitx	9	14	0	0	24	1	2	9	1	1	52
Deià	2	2	0	0	2	0	0	1	0	0	5
Escorca	0	0	0	0	0	0	0	0	0	0	0
Esporles	26	37	3	2	22	1	2	21	1	1	90
Estellencs	3	2	0	0	0	0	0	2	0	0	4
Felanitx	113	182	9	4	181	21	13	106	13	9	538
Fornalutx	2	6	0	0	7	0	0	2	2	0	17
Inca	200	333	19	19	294	34	35	236	43	12	1.025
Lloret de Vistalegre	17	13	0	2	10	4	1	6	1	0	37
Lloseta	51	79	5	3	63	6	5	35	7	1	204
Llubí	21	25	1	0	23	1	0	16	2	1	69
Llucmajor	232	248	13	11	181	24	18	115	14	9	633
Manacor	208	400	22	22	301	39	26	228	22	18	1.078
Mancor de la vall	9	11	0	0	13	0	2	7	0	0	33
Maria de la salut	18	40	0	1	30	0	1	14	2	0	88
Marratxí	109	252	7	15	245	43	26	208	34	18	848
Montuiri	17	38	1	1	57	6	3	83	2	1	192
Muro	40	63	2	3	49	3	3	56	4	4	187
Palma de Mallorca	3163	3549	224	194	2538	309	184	1781	235	190	9.204
Petra	18	37	0	2	33	1	0	12	3	0	88
Pobla, sa	107	135	7	11	156	22	8	81	21	4	445
Pollença	70	150	4	6	119	14	11	144	12	1	461
Porreres	24	66	2	1	58	3	2	49	4	2	187
Puigpunyent	8	22	0	1	7	1	0	8	0	0	39
Salines, ses	32	50	2	0	26	3	3	31	1	2	118
Sant Joan	18	45	0	1	43	7	3	79	2	0	180
Sant Llorenç des cardassar	31	55	5	6	49	6	1	24	7	2	155
Santa eugènia	11	26	0	1	26	4	0	4	2	1	64
Santa margalida	29	85	2	5	87	12	10	89	7	6	303
Santa maria del camí	63	69	4	0	57	10	4	54	7	4	209
Santanyí	45	66	6	4	69	8	7	87	7	7	261
Selva	21	43	1	1	25	5	4	23	7	2	111
Sencelles	17	37	1	0	33	4	5	24	11	4	119
Sineu	33	42	0	0	52	2	0	45	4	0	145
Sóller	72	113	6	8	110	11	7	148	12	2	417
Son servera	12	60	1	5	48	4	6	19	6	1	150
Valldemossa	16	19	1	2	21	0	0	3	0	0	46
Vilafranca de Bonany	27	44	4	3	36	7	1	32	0	2	129
Menorca	460	754	27	33	818	107	69	687	77	39	2.611
Alaior	47	60	2	0	90	9	4	68	5	7	245
Castell, es	33	72	1	5	70	10	3	42	6	2	211
Ciutadella de Menorca	117	252	7	8	271	23	18	247	23	10	859
Ferrerries	24	33	0	2	51	7	4	35	5	0	137
Maó	180	257	15	13	250	45	29	211	28	16	864
Mercadal, es	14	19	0	2	30	5	2	44	4	3	109
Miqjorn gran, es	14	17	0	0	13	2	7	6	1	0	46
Sant lluis	31	44	2	3	43	6	2	34	5	1	140
Eivissa	360	640	35	33	791	100	86	600	82	30	2.397
Eivissa	174	266	17	12	306	43	39	229	28	9	949
Sant Antoni de Portmany	49	129	2	4	142	20	15	115	15	7	449
Sant Joan de Labritja	13	22	3	2	37	5	3	29	3	0	104
Sant Josep de sa talaia	45	89	8	9	108	15	18	71	16	7	341
Santa Eulària del riu	79	134	5	6	198	17	11	156	20	7	554
Formentera	19	28	0	3	63	3	3	63	5	1	169
Formentera	19	28	0	3	63	3	3	63	5	1	188
Iles Balears	6.415	8.804	469	453	7.561	926	610	5.853	744	413	25.833

Elaboració: Direcció General d'Atenció a la Dependència a partir de les dades del Sistema de Gestió de la Dependència (DISDEP). □

NOTA: Per problemes d'interoperabilitat amb el programa nSISAAD de l'IMSERSO, poden existir diferències amb les dades que ofereix aquest organisme.

T1_09 SITUACIÓ DEPENDÈNCIA. Dictàmens

INFORMACIÓ ACTUAL

Nivell d'agregació: Illa i municipi

Data: desembre 2020

Municipi	Població*	Sol·licitants amb dret a prestació	% persones sol·licitants amb dret sobre població**
Mallorca	896.038	20.656	2,31%
Alaró	5.572	155	2,78%
Alcúdia	20.241	297	1,47%
Algaida	5.642	150	2,66%
Andratx	11.271	158	1,40%
Ariany	868	45	5,18%
Artà	7.845	191	2,43%
Banyalbufar	515	8	1,55%
Binissalem	8.567	243	2,84%
Búger	1.050	34	3,24%
Bunyola	6.809	161	2,36%
Calvià	50.559	563	1,11%
Campanet	2.640	98	3,71%
Campos	10.862	252	2,32%
Capdepera	11.868	273	2,30%
Consell	4.053	97	2,39%
Costitx	1.288	52	4,04%
Deià	617	5	0,81%
Escorca	212	0	0,00%
Esporles	5.062	90	1,78%
Estellencs	315	4	1,27%
Felanitx	17.780	538	3,03%
Fornalutx	660	17	2,58%
Inca	33.319	1.025	3,08%
Lloret de Vistalegre	1.372	37	2,70%
Lloseta	5.988	204	3,41%
Llubí	2.273	69	3,04%
Llucmajor	36.914	633	1,71%
Manacor	43.808	1.078	2,46%
Mancor de la vall	1.509	33	2,19%
Maria de la salut	2.227	88	3,95%
Marratxí	37.193	848	2,28%
Montuiri	2.912	192	6,59%
Muro	7.085	187	2,64%
Palma de Mallorca	416.065	9.204	2,21%
Petra	2.860	88	3,08%
Pobla, sa	13.475	445	3,30%
Pollença	16.283	461	2,83%
Porrires	5.502	187	3,40%
Puigpunyent	2.012	39	1,94%
Salines, ses	4.960	118	2,38%
Sant Joan	2.108	180	8,54%
Sant Llorenç des cardassar	8.431	155	1,84%
Santa eugènia	1.561	64	4,10%
Santa margalida	12.485	303	2,43%
Santa maria del camí	7.375	209	2,83%
Santanyí	12.237	261	2,13%
Selva	4.014	111	2,77%
Sencelles	3.290	119	3,62%
Sineu	3.862	145	3,75%
Sóller	13.705	417	3,04%
Son servera	11.568	150	1,30%
Valldemossa	1.969	46	2,34%
Vilafranca de Bonany	3.380	129	3,82%
Menorca	93.397	2.611	2,80%
Alaior	9.065	245	2,70%
Castell, es	7.434	211	2,84%
Ciutadella de Menorca	29.840	859	2,88%
Ferrerries	4.777	137	2,87%
Maó	29.040	864	2,98%
Mercadal, es	5.038	109	2,16%
Miqjorn gran, es	1.405	46	3,27%
Sant Illuís	6.798	140	2,06%
Eivissa	147.914	2.397	1,62%
Eivissa	49.783	949	1,91%
Sant Antoni de Portmany	26.306	449	1,71%
Sant Joan de Labritja	6.397	104	1,63%
Sant Josep de sa talaia	27.413	341	1,24%
Santa Eulària del riu	38.015	554	1,46%
Formentera	12.111	188	1,55%
Formentera	12.111	188	1,55%
Illes Balears	1.149.460	25.852	2,03%

Elaboració: Direcció General d'Atenció a la Dependència a partir de les dades del Sistema de Gestió de la Dependència (DISDEP). □

NOTA: Per problemes d'interoperabilitat amb el programa nSISAAD de l'IMSERSO, poden existir diferències amb les dades que ofereix aquest organisme.

* Font: Institut Nacional d'Estadística (INE). Padró oficial 2019.

T1_10 SITUACIÓ DEPENDÈNCIA. Prestacions

INFORMACIÓ ACTUAL

Nivell d'agregació: Illa i municipi

Data: desembre 2020

Municipi	Servei d'atenció residencial	Centres de dia i nit	Prestacions econòmiques vinculades al servei	Prestació econòmica per a cures a l'entorn familiar	Ajuda a domicili	Servei de Promoció d'Autonomia	Teleassistència	Total prestacions
Mallorca	2.063	1.478	580	13.511	1.022	4.693	7.541	30.888
Alaró	4	13	2	119	3	36	65	242
Alcúdia	37	10	8	213	0	39	90	397
Algaida	0	19	1	100	21	59	80	280
Andratx	0	9	4	130	0	25	64	232
Ariany	0	4	0	35	11	20	20	90
Artà	16	19	4	122	14	8	84	267
Banyalbufar	1	0	0	6	1	1	2	11
Binissalem	2	6	2	207	7	57	123	404
Búger	0	2	0	29	0	6	12	49
Bunyola	2	9	0	138	0	43	64	256
Calvià	110	38	15	311	14	71	120	679
Campanet	0	6	0	79	0	19	34	138
Campos	13	13	0	185	8	43	87	349
Capdepera	95	25	4	117	8	10	72	331
Consell	5	5	0	75	3	20	33	141
Costitx	1	4	0	37	6	10	26	84
Deià	0	0	0	5	0	1	1	7
Escorca	0	0	0	0	0	0	0	0
Esporles	1	10	0	69	0	20	47	147
Estellencs	0	0	0	3	0	0	1	4
Felanitx	62	26	0	327	16	90	189	710
Fornalutx	0	0	1	15	0	3	1	20
Inca	122	56	6	747	14	172	370	1.487
Lloret de Vistalegre	1	2	0	27	7	13	17	67
Lloseta	1	15	9	166	2	47	102	342
Llubí	0	6	0	45	17	22	33	123
Llucmajor	20	60	1	489	0	116	187	873
Manacor	151	84	32	703	29	152	401	1.552
Mancor de la vall	0	7	0	25	0	6	16	54
Maria de la salut	0	6	0	60	19	21	47	153
Marratxí	122	78	16	541	40	143	252	1.192
Montuiri	78	6	13	66	18	32	51	264
Muro	20	9	4	124	0	40	70	267
Palma de Mallorca	708	704	299	5880	612	2.717	3.611	14.531
Petra	1	7	0	63	17	32	34	154
Pobla, sa	18	23	0	357	11	72	145	626
Pollença	88	20	30	292	0	64	120	614
Porreres	2	4	35	126	7	54	76	304
Puigpunyent	0	1	0	33	2	3	18	57
Salines, ses	1	13	0	87	5	19	48	173
Sant Joan	84	9	10	53	12	33	36	237
Sant Llorenç des cardassar	2	17	2	117	7	23	65	233
Santa eugènia	6	4	0	41	2	15	25	93
Santa margalida	55	14	24	159	0	49	81	382
Santa maria del camí	15	14	3	150	3	44	62	291
Santanyí	68	12	13	141	3	33	48	318
Selva	2	3	1	104	0	27	70	207
Sencelles	19	6	18	54	18	36	48	199
Sineu	1	9	16	85	33	29	55	228
Sóller	127	33	7	221	9	43	89	529
Son servera	1	14	0	114	6	11	63	209
Valldemossa	0	4	0	32	0	13	17	66
Vilafranca de Bonany	1	20	0	87	17	31	69	225
Menorca	282	176	27	1.867	92	390	635	3.469
Alaior	26	20	2	187	10	25	98	368
Castell, es	6	14	1	170	6	30	46	273
Ciutadella de Menorca	125	48	13	628	20	133	249	1.216
Ferrieres	23	15	1	94	19	19	57	228
Maó	72	56	0	580	26	135	107	976
Mercadal, es	16	12	3	74	0	13	38	156
Miqjorn gran, es	1	4	0	36	5	10	24	80
Sant Lluís	13	7	7	98	6	25	16	172
Eivissa	322	102	27	1.554	72	543	635	3.255
Eivissa	130	36	2	601	31	240	255	1.295
Sant Antoni de Portmany	83	17	0	284	15	97	82	578
Sant Joan de Labritja	4	3	1	83	3	20	36	150
Sant Josep de sa talaia	31	18	0	227	11	71	100	458
Santa Eulària del riu	74	28	24	359	12	115	162	774
Formentera	2	27	0	125	4	24	17	199
Formentera	2	27	0	125	4	24	17	199
Illes Balears	2.669	1.783	634	17.057	1.190	5.650	8.828	37.811

Elaboració: Direcció General d'Atenció a la Dependència a partir de les dades del Sistema de Gestió de la Dependència (DISDEP). □

NOTA: Per problemes d'interoperabilitat amb el programa nSISAAD de l'IMSERSO, poden existir diferències amb les dades que ofereix aquest organisme.

T1_11 SITUACIÓ DEPENDÈNCIA. Beneficiaris

INFORMACIÓ ACTUAL

Nivell d'agregació: Illa i municipi

Data: desembre 2020

Municipi	Població	Beneficiaris	Percentatge beneficiaris sobre població**
Mallorca	896.038	18.529	2,07%
Alaró	5.572	141	2,53%
Alcúdia	20.241	272	1,34%
Algaida	5.642	140	2,48%
Andratx	11.271	143	1,27%
Ariany	868	44	5,07%
Artà	7.845	165	2,10%
Banyalbufar	515	7	1,36%
Binissalem	8.567	224	2,61%
Búger	1.050	32	3,05%
Bunyola	6.809	151	2,22%
Calvià	50.559	490	0,97%
Campanet	2.640	85	3,22%
Campos	10.862	220	2,03%
Capdepera	11.868	247	2,08%
Consell	4.053	88	2,17%
Costitx	1.288	46	3,57%
Deià	617	5	0,81%
Escorca	212	0	0,00%
Esporles	5.062	83	1,64%
Estellencs	315	3	0,95%
Felanitx	17.780	446	2,51%
Fornalutx	660	16	2,42%
Inca	33.319	928	2,79%
Lloret de Vistalegre	1.372	35	2,55%
Lloseta	5.988	193	3,22%
Llubí	2.273	67	2,95%
Llucmajor	36.914	561	1,52%
Manacor	43.808	987	2,25%
Manacor de la vall	1.509	32	2,12%
Maria de la salut	2.227	80	3,59%
Marratxí	37.193	741	1,99%
Montuiri	2.912	176	6,04%
Muro	7.085	164	2,31%
Palma de Mallorca	416.065	8.216	1,97%
Petra	2.860	80	2,80%
Pobla, sa	13.475	404	3,00%
Pollença	16.283	430	2,64%
Porreres	5.502	176	3,20%
Puigpunyent	2.012	35	1,74%
Salines, ses	4.960	104	2,10%
Sant Joan	2.108	164	7,78%
Sant Llorenç des cardassar	8.431	144	1,71%
Santa euqènia	1.561	55	3,52%
Santa margalida	12.485	263	2,11%
Santa maria del camí	7.375	191	2,59%
Santanyí	12.237	240	1,96%
Selva	4.014	108	2,69%
Sencelles	3.290	112	3,40%
Sineu	3.862	127	3,29%
Sóller	13.705	377	2,75%
Son servera	11.568	133	1,15%
Valldemossa	1.969	38	1,93%
Vilafranca de Bonany	3.380	120	3,55%
Menorca	93.397	2.357	2,52%
Alaior	9.065	236	2,60%
Castell, es	7.434	189	2,54%
Ciutadella de Menorca	29.840	804	2,69%
Ferreríes	4.777	135	2,83%
Maó	29.040	721	2,48%
Mercadal, es	5.038	104	2,06%
Miqjorn gran, es	1.405	43	3,06%
Sant lluis	6.798	125	1,84%
Eivissa	147.914	2.104	1,42%
Eivissa	49.783	820	1,65%
Sant Antoni de Portmany	26.306	400	1,52%
Sant Joan de Labritja	6.397	93	1,45%
Sant Josep de sa talaia	27.413	291	1,06%
Santa Eulària del riu	38.015	500	1,32%
Formentera	12.111	158	1,30%
Formentera	12.111	158	1,30%
Illes Balears	1.149.460	23.148	2,01%

Elaboració: Direcció General d'Atenció a la Dependència a partir de les dades del Sistema de Gestió de la Dependència (DISDEP). □

NOTA: Per problemes d'interoperabilitat amb el programa nSISAAD de l'IMSERSO, poden existir diferències amb les dades que ofereix aquest organisme.

* Font: Institut Nacional d'Estadística (INE). Padró oficial 2019.