

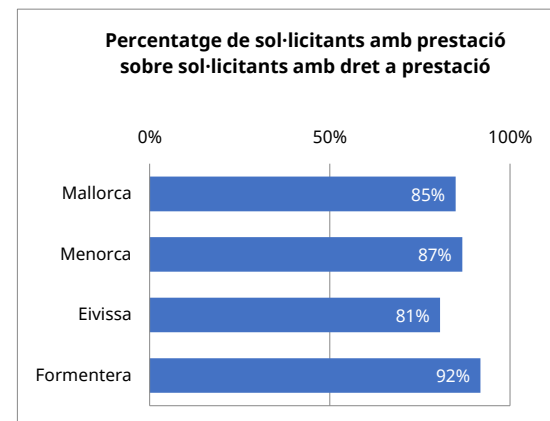
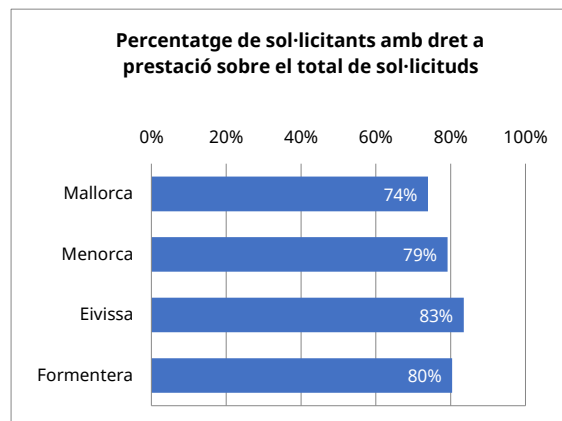
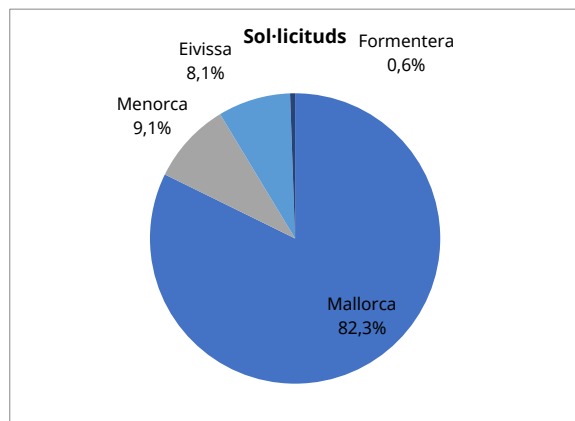
T1_01 SITUACIÓ DEPENDÈNCIA.

INFORMACIÓ HISTÒRICA ACUMULADA

Nivell d'agregació: Illa

Data: novembre 2020

Illa	Sol·licituds	Sol·licitants amb dictàmens	Sol·licitants amb dret a prestació	Sol·licitants amb PIA acordat	Sol·licitants amb prestació
Mallorca	65.027	57.687	48.088	44.743	40.824
Menorca	7.185	6.554	5.690	5.115	4.938
Eivissa	6.393	5.868	5.338	4.804	4.301
Formentera	439	393	353	345	324
Illes Balears	79.044	70.502	59.469	55.007	50.387



Elaboració: Direcció General d'Atenció a la Dependència a partir de les dades del Sistema de Gestió de la Dependència (DISDEP). □

NOTA: Per problemes d'interoperabilitat amb el programa nSISAAD de l'IMSERSO, poden existir diferències amb les dades que ofereix aquest organisme.

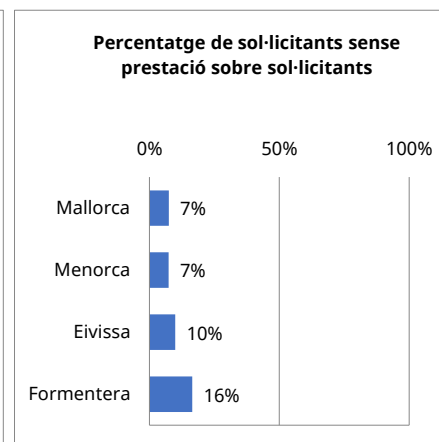
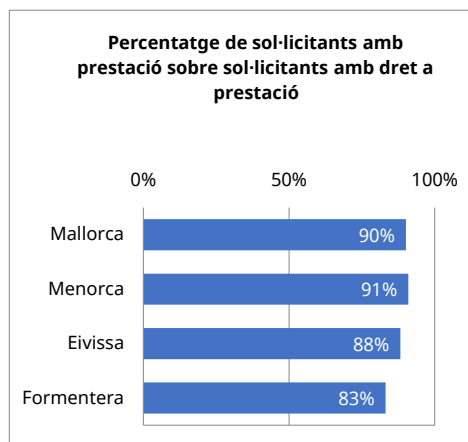
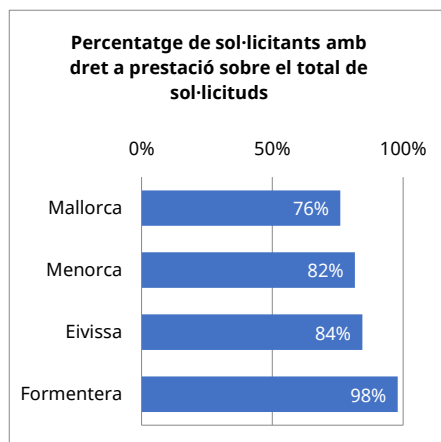
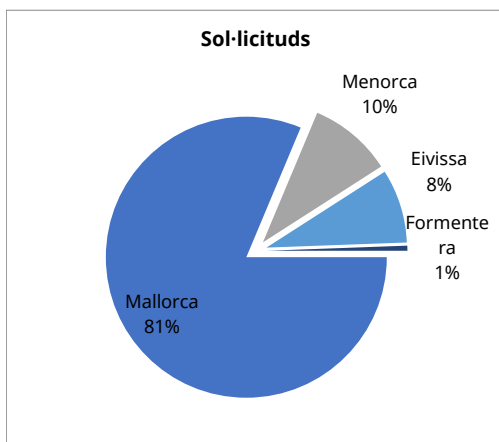
T1_02 SITUACIÓ DEPENDÈNCIA.

INFORMACIÓ ACTUAL

Nivell d'agregació: Illa

Data: novembre 2020

Illa	Sol·licituds	Sol·licitants amb dictàmens	Sol·licitants amb dret a prestació	Sol·licitants amb prestació	Sol·licitants amb dret sense prestació
Mallorca	27.165	26.206	20.636	18.602	2.034
Menorca	3.208	3.073	2.616	2.379	237
Eivissa	2.838	2.761	2.396	2.113	283
Formentera	194	190	190	158	32
illes Balears	33.405	32.230	25.838	23.252	2.586



Elaboració: Direcció General d'Atenció a la Dependència a partir de les dades del Sistema de Gestió de la Dependència (DISDEP). □

NOTA: Per problemes d'interoperabilitat amb el programa nSISAAD de l'IMSERSO, poden existir diferències amb les dades que ofereix aquest organisme.

T1.03 SITUACIÓ DEPENDÈNCIA.

INFORMACIÓ ACTUAL

Nivell d'agregació: Illa i municipi

Data: novembre 2020

Municipi	Sol·licituds	Sol·licitants amb dictàmen	Sol·licitants amb dret a prestació	Sol·licitants amb prestació	En tràmit
Mallorca	27.165	26.206	20.636	18.602	2.993
Alaró	198	187	152	144	19
Alcúdia	391	373	302	275	45
Algaida	195	183	146	141	17
Andratx	238	225	157	143	27
Ariany	62	59	45	44	4
Artà	233	224	192	169	32
Banyalbufar	10	10	8	7	1
Binissalem	319	311	243	225	26
Búger	45	45	35	33	2
Bunyola	208	202	163	150	19
Calvià	737	701	559	497	98
Campanet	121	116	98	88	15
Campos	326	307	243	222	40
Capdepera	340	329	271	246	36
Consell	128	121	97	86	18
Costitx	62	62	53	48	5
Deià	7	7	5	5	0
Escorca	1	0	0	0	1
Esporles	121	115	89	82	13
Estellencs	7	7	4	3	1
Felanitx	665	640	529	445	109
Fornalutx	19	18	16	14	3
Inca	1.292	1.231	1.031	934	158
Lloret de Vistalegre	61	53	37	34	11
Lloseta	264	251	201	194	20
Llubí	93	91	70	67	5
Llucmajor	888	861	630	563	94
Manacor	1.343	1.274	1.071	990	150
Mancor de la vall	43	41	33	32	3
Maria de la salut	109	106	88	80	11
Marratxí	989	956	848	735	146
Montuiri	212	204	187	175	20
Muro	231	226	187	162	30
Palma de Mallorca	12.722	12.364	9.192	8.241	1.309
Petra	111	105	87	79	14
Pobla, sa	580	552	446	403	71
Pollença	566	540	471	438	59
Porreres	219	214	190	177	18
Puigpunyent	50	48	40	36	6
Salines, ses	162	149	116	105	24
Sant Joan	197	195	177	161	18
Sant Llorenç des cardassar	199	187	156	148	20
Santa eugènia	77	76	65	55	11
Santa margalida	346	337	308	269	48
Santa maria del camí	280	274	211	186	31
Santanyí	327	318	274	253	30
Selva	146	132	111	109	16
Sencelles	141	138	121	115	9
Sineu	190	181	148	131	26
Sóller	498	482	410	376	50
Son servera	169	161	149	130	27
Valldemossa	63	61	45	38	9
Vilafranca de Bonany	164	156	129	119	18
Menorca	3.208	3.073	2.616	2.379	372
Alaior	305	295	248	239	19
Castell, es	249	242	210	186	31
Ciutadella de Menorca	1.038	984	867	819	102
Ferrieres	164	162	138	136	4
Maó	1.081	1.038	859	724	178
Mercadal, es	129	124	110	104	11
Migjorn gran, es	64	59	46	43	8
Sant lluis	178	169	138	128	19
Eivissa	2.838	2.761	2.396	2.113	360
Eivissa	1.154	1.129	952	822	155
Sant Antoni de Portmany	507	499	450	404	54
Sant Joan de Labritja	120	118	105	93	14
Sant Josep de sa talaia	398	381	334	290	61
Santa Eulària del riu	659	634	555	504	76
Formentera	194	190	190	158	36
Formentera	194	190	190	158	36
Illes Balears	33.405	32.230	25.838	23.252	3.761

Elaboració: Direcció General d'Atenció a la Dependència a partir de les dades del Sistema de Gestió de la Dependència (DISDEP). □

NOTA: Per problemes d'interoperabilitat amb el programa nSISAAD de l'IMSERSO, poden existir diferències amb les dades que ofereix aquest organisme.

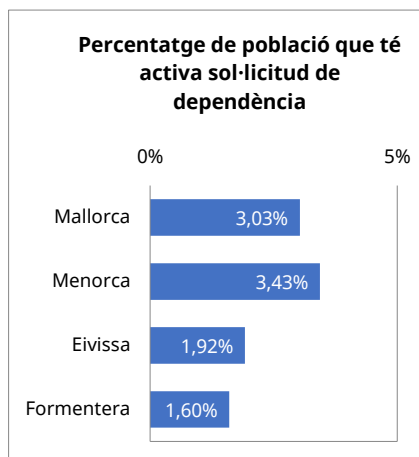
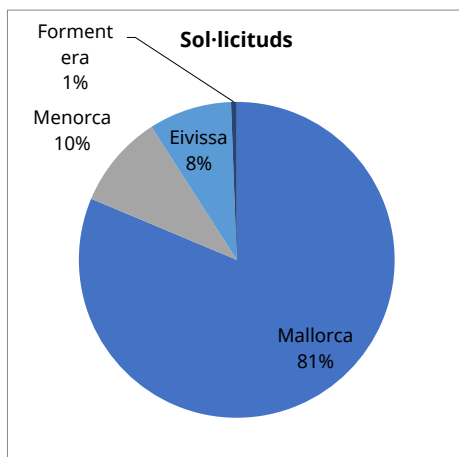
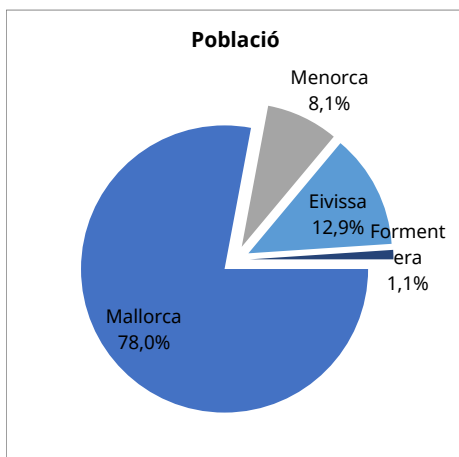
T1_04 SITUACIÓ DEPENDÈNCIA PER ILLES. Relació entre població i sol·licituds

INFORMACIÓ ACTUAL

Nivell d'agregació: Illa

Data: novembre 2020

Illa	Població*	Sol·licituds	%
Mallorca	896.038	27.165	3,03%
Menorca	93.397	3.208	3,43%
Eivissa	147.914	2.838	1,92%
Formentera	12.111	194	1,60%
Illes Balears	1.149.460	33.405	2,91%



Elaboració: Direcció General d'Atenció a la Dependència a partir de les dades del Sistema de Gestió de la Dependència (DISDEP). □

NOTA: Per problemes d'interoperabilitat amb el programa nSISAAD de l'IMRSO, poden existir diferències amb les dades que ofereix aquest organisme.

* Font: Institut Nacional d'Estadística (INE). Padró oficial 2019.



T1_05 SITUACIÓ DEPENDÈNCIA PER ILLA I MUNICIPI

INFORMACIÓ ACTUAL

Nivell d'agregació: Illa i municipi

Data: novembre 2020

Municipi	Població*	Sol·licituds	%**
Mallorca	896.038	27.165	3,03%
Alaró	5.572	198	3,55%
Alcúdia	20.241	391	1,93%
Algaida	5.642	195	3,46%
Andratx	11.271	238	2,11%
Ariany	868	62	7,14%
Artà	7.845	233	2,97%
Banyalbufar	515	10	1,94%
Binissalem	8.567	319	3,72%
Búger	1.050	45	4,29%
Bunyola	6.809	208	3,05%
Calvià	50.559	737	1,46%
Campanet	2.640	121	4,58%
Campos	10.862	326	3,00%
Capdepera	11.868	340	2,86%
Consell	4.053	128	3,16%
Costitx	1.288	62	4,81%
Deià	617	7	1,13%
Escorca	212	1	0,47%
Esporles	5.062	121	2,39%
Estellencs	315	7	2,22%
Felanitx	17.780	665	3,74%
Fornalutx	660	19	2,88%
Inca	33.319	1.292	3,88%
Lloret de Vistalegre	1.372	61	4,45%
Lloseta	5.988	264	4,41%
Llubí	2.273	93	4,09%
Llucmajor	36.914	888	2,41%
Manacor	43.808	1.343	3,07%
Mancor de la vall	1.509	43	2,85%
Maria de la salut	2.227	109	4,89%
Marratxí	37.193	989	2,66%
Montuiri	2.912	212	7,28%
Muro	7.085	231	3,26%
Palma de Mallorca	416.065	12.722	3,06%
Petra	2.860	111	3,88%
Pobla, sa	13.475	580	4,30%
Pollença	16.283	566	3,48%
Porreres	5.502	219	3,98%
Puigpunyent	2.012	50	2,49%
Salines, ses	4.960	162	3,27%
Sant Joan	2.108	197	9,35%
Sant Llorenç des cardassar	8.431	199	2,36%
Santa eugènia	1.561	77	4,93%
Santa margalida	12.485	346	2,77%
Santa maria del camí	7.375	280	3,80%
Santanyí	12.237	327	2,67%
Selva	4.014	146	3,64%
Sencelles	3.290	141	4,29%
Sineu	3.862	190	4,92%
Sóller	13.705	498	3,63%
Son servera	11.568	169	1,46%
Valldemossa	1.969	63	3,20%
Vilafranca de Bonany	3.380	164	4,85%
Menorca	93.397	3.208	3,43%
Alaior	9.065	305	3,36%
Castell, es	7.434	249	3,35%
Ciutadella de Menorca	29.840	1.038	3,48%
Ferrerries	4.777	164	3,43%
Maó	29.040	1.081	3,72%
Mercadal, es	5.038	129	2,56%
Migjorn gran, es	1.405	64	4,56%
Sant Lluís	6.798	178	2,62%
Eivissa	147.914	2.838	1,92%
Eivissa	49.783	1.154	2,32%
Sant Antoni de Portmany	26.306	507	1,93%
Sant Joan de Labritja	6.397	120	1,88%
Sant Josep de sa talaia	27.413	398	1,45%
Santa Eulària del riu	38.015	659	1,73%
Formentera	12.111	194	1,60%
Formentera	12.111	194	1,60%
Illes Balears	1.149.460	33.405	2,91%

Elaboració: Direcció General d'Atenció a la Dependència a partir de les dades del Sistema de Gestió de la Dependència (DISDEP). □

NOTA: Per problemes d'interoperabilitat amb el programa nSISAAD de l'IMSERSO, poden existir diferències amb les dades que ofereix aquest organisme.

* Font: Institut Nacional d'Estadística (INE). Padró oficial 2019.



T1_06 SITUACIÓ DEPENDÈNCIA. Perfil del sol·licitant

INFORMACIÓ ACTUAL

Nivell d'agregació: Illa

Data: novembre 2020

	de 0 a 2 anys	de 03 a 18 anys	de 19 a 30 anys	de 31 a 45 anys	de 46 a 54 anys	de 55 a 64 anys	de 65 a 79 anys	80 i més anys	Total
Mallorca	242	1.449	919	1.277	1.260	1.981	6.156	13.881	27.165
Dona	116	508	339	537	585	1.008	3.586	9.995	16.674
Home	126	941	580	740	675	973	2.570	3.886	10.491
Menorca	8	136	78	155	138	261	722	1.710	3.208
Dona	3	56	25	71	58	138	461	1.215	2.027
Home	5	80	53	84	80	123	261	495	1.181
Eivissa	11	162	85	133	120	196	664	1.467	2.838
Dona	4	59	38	52	53	96	361	1.024	1.687
Home	7	103	47	81	67	100	303	443	1.151
Formentera	1	14	5	6	11	15	41	101	194
Dona	1	5	1	1	4	6	23	70	111
Home	-	9	4	5	7	9	18	31	83
ILLES BALEARS	262	1.761	1.087	1.571	1.529	2.453	7.583	17.159	33.405
Dona	124	628	403	661	700	1.248	4.431	12.304	20.499
Home	138	1.133	684	910	829	1.205	3.152	4.855	12.906

Elaboració: Direcció General d'Atenció a la Dependència a partir de les dades del Sistema de Gestió de la Dependència (DISDEP). □

NOTA: Per problemes d'interoperabilitat amb el programa nSISAAD de l'IMSERSO, poden existir diferències amb les dades que ofereix aquest organisme.

T1.07 SITUACIÓ DEPENDÈNCIA PER ILLES. Dictàmens

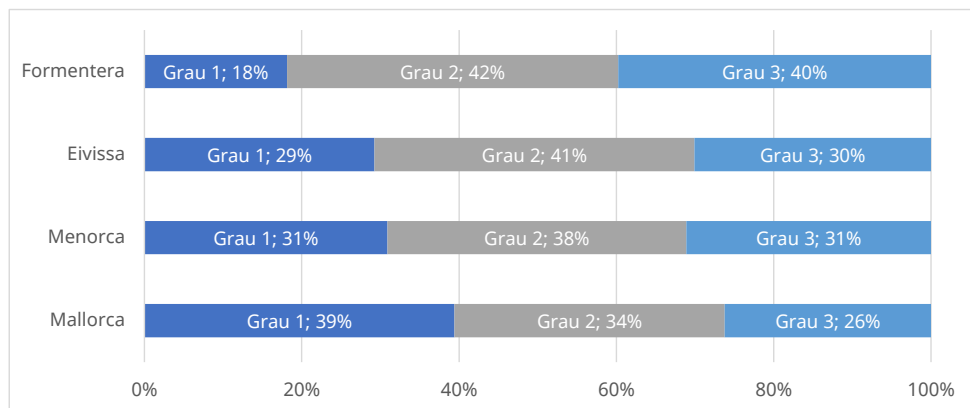
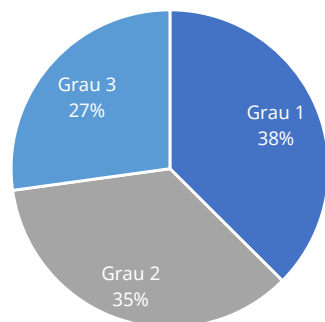
INFORMACIÓ ACTUAL

Nivell d'agregació: Illa

Data: novembre 2020

Illa	SENSE GRAU	GRAU I		GRAU II		GRAU III		TOTAL SOL-LICITANTS AMB DRET A PRESTACIÓ (GIII + GII + GI)			
		N1	N2	N1	N2	N1	N2				
Mallorca	5.570	7.340	412	382	5.898	728	461	4.477	592	346	20.636
Menorca	457	748	27	33	817	108	69	698	77	39	2.616
Eivissa	365	633	35	33	786	100	88	608	83	30	2.396
Formentera	19	28	0	3	66	3	3	62	5	1	171
Illes Balears	6.411	8.749	474	451	7.567	939	621	5.845	757	416	25.819

Graus Dependència Sol·licitants amb Dret



Elaboració: Direcció General d'Atenció a la Dependència a partir de les dades del Sistema de Gestió de la Dependència (DISDEP). □

NOTA: Per problemes d'interoperabilitat amb el programa nSISAAD de l'IMSERSO, poden existir diferències amb les dades que ofereix aquest organisme.

T1_08 SITUACIÓ DEPENDÈNCIA. Dictàmens

INFORMACIÓ ACTUAL

Nivell d'agregació: Illa i municipi

Data: novembre 2020

Municipi	SENSE GRAU	GRAU I		GRAU II		GRAU III		TOTAL SOL·LICITANTS AMB DRET A PRESTACIÓ (GIII + GII + GI)			
		N1	N2	N1	N2	N1	N2				
Mallorca	5.570	7.340	412	382	5.898	728	461	4.477	592	346	20.636
Alaró	35	54	2	4	42	4	4	36	5	1	152
Alcúdia	71	96	5	4	83	11	7	73	13	10	302
Algaida	37	72	2	2	42	4	1	21	2	0	146
Andratx	68	55	2	2	52	8	0	31	4	3	157
Ariany	14	25	0	1	17	0	0	2	0	0	45
Artà	32	70	4	7	61	7	2	40	1	0	192
Banyalbufar	2	2	0	0	5	0	0	0	1	0	8
Binissalem	68	94	12	2	72	5	6	36	12	4	243
Búger	10	9	1	1	8	3	3	7	3	0	35
Bunyola	39	56	1	2	59	6	0	33	5	1	163
Calvià	142	163	14	11	136	26	15	160	22	12	559
Campanet	18	26	1	3	40	5	3	17	3	0	98
Campos	64	96	5	6	66	10	8	46	4	2	243
Capdepera	58	69	5	3	74	12	2	95	9	2	271
Consell	24	35	2	1	28	1	9	16	2	3	97
Costitx	9	14	0	0	24	1	2	10	1	1	53
Deià	2	2	0	0	2	0	0	1	0	0	5
Escorca	0	0	0	0	0	0	0	0	0	0	0
Esporles	26	38	3	2	22	1	2	19	1	1	89
Estellencs	3	3	0	0	0	0	0	1	0	0	4
Felanitx	111	181	9	4	176	21	14	102	13	9	529
Fornalutx	2	5	0	0	7	0	0	2	2	0	16
Inca	200	333	21	19	294	36	36	236	44	12	1.031
Lloret de Vistalegre	16	14	0	2	8	4	1	7	1	0	37
Lloseta	50	78	5	3	64	7	5	31	7	1	201
Llubí	21	25	1	0	23	1	0	17	2	1	70
Llucmajor	231	241	13	11	184	24	18	116	14	9	630
Manacor	203	391	23	23	298	40	26	229	23	18	1.071
Mancor de la vall	8	11	0	0	13	0	2	7	0	0	33
Maria de la salut	18	40	0	1	30	0	1	14	2	0	88
Marratxí	108	253	7	15	247	43	26	205	34	18	848
Montuiri	17	39	1	1	54	6	3	80	2	1	187
Muro	39	62	2	3	49	3	3	57	4	4	187
Palma de Mallorca	3172	3528	224	193	2542	313	187	1772	241	192	9.192
Petra	18	36	0	2	33	1	0	12	3	0	87
Pobla, sa	106	135	8	11	159	22	8	78	21	4	446
Pollença	69	149	4	6	120	14	11	152	13	2	471
Porreres	24	65	2	1	60	3	2	51	4	2	190
Puigpunyent	8	23	0	1	7	1	0	8	0	0	40
Salines, ses	33	52	2	0	26	3	3	27	1	2	116
Sant Joan	18	45	0	1	44	7	3	75	2	0	177
Sant Llorenç des cardassar	31	54	5	6	49	6	2	25	7	2	156
Santa eugènia	11	26	0	1	27	4	0	4	2	1	65
Santa margalida	29	85	2	5	93	12	11	86	8	6	308
Santa maria del camí	63	69	4	0	58	10	4	55	7	4	211
Santanyí	44	68	6	4	71	8	8	95	7	7	274
Selva	21	41	1	1	27	6	4	22	7	2	111
Sencelles	17	37	1	0	34	4	5	25	11	4	121
Sineu	33	43	0	0	52	2	0	47	4	0	148
Sóller	72	111	6	7	110	12	7	143	12	2	410
Son servera	12	59	1	5	48	4	6	19	6	1	149
Valldemossa	16	18	1	2	21	0	0	3	0	0	45
Vilafranca de Bonany	27	44	4	3	37	7	1	31	0	2	129
Menorca	457	748	27	33	817	108	69	698	77	39	2.616
Alaior	47	60	2	0	91	9	4	70	5	7	248
Castell, es	32	71	1	5	69	11	3	42	6	2	210
Ciutadella de Menorca	117	252	7	8	271	23	19	254	23	10	867
Ferrieres	24	33	0	2	52	7	4	35	5	0	138
Maó	179	256	15	13	249	45	28	209	28	16	859
Mercadal, es	14	19	0	2	30	5	2	45	4	3	110
Miqjorn gran, es	13	17	0	0	13	2	7	6	1	0	46
Sant lluís	31	40	2	3	42	6	2	37	5	1	138
Eivissa	365	633	35	33	786	100	88	608	83	30	2.396
Eivissa	177	264	17	11	309	43	41	229	29	9	952
Sant Antoni de Portmany	49	129	2	5	141	20	15	116	15	7	450
Sant Joan de Labritja	13	22	3	2	37	5	3	30	3	0	105
Sant Josep de sa talaia	47	84	8	9	104	15	18	73	16	7	334
Santa Eulària del riu	79	134	5	6	195	17	11	160	20	7	555
Formentera	19	28	0	3	66	3	3	62	5	1	171
Formentera	19	28	0	3	66	3	3	62	5	1	190
Iles Balears	6.411	8.749	474	451	7.567	939	621	5.845	757	416	25.819

Elaboració: Direcció General d'Atenció a la Dependència a partir de les dades del Sistema de Gestió de la Dependència (DISDEP). □

NOTA: Per problemes d'interoperabilitat amb el programa nSISAAD de l'IMSERSO, poden existir diferències amb les dades que ofereix aquest organisme.

T1_09 SITUACIÓ DEPENDÈNCIA. Dictàmens

INFORMACIÓ ACTUAL

Nivell d'agregació: Illa i municipi

Data: novembre 2020

Municipi	Població*	Sol·licitants amb dret a prestació	% persones sol·licitants amb dret sobre població**
Mallorca	896.038	20.636	2,30%
Alaró	5.572	152	2,73%
Alcúdia	20.241	302	1,49%
Algaida	5.642	146	2,59%
Andratx	11.271	157	1,39%
Ariany	868	45	5,18%
Artà	7.845	192	2,45%
Banyalbufar	515	8	1,55%
Binissalem	8.567	243	2,84%
Búger	1.050	35	3,33%
Bunyola	6.809	163	2,39%
Calvià	50.559	559	1,11%
Campanet	2.640	98	3,71%
Campos	10.862	243	2,24%
Capdepera	11.868	271	2,28%
Consell	4.053	97	2,39%
Costitx	1.288	53	4,11%
Deià	617	5	0,81%
Escorca	212	0	0,00%
Esporles	5.062	89	1,76%
Estellencs	315	4	1,27%
Felanitx	17.780	529	2,98%
Fornalutx	660	16	2,42%
Inca	33.319	1.031	3,09%
Lloret de Vistalegre	1.372	37	2,70%
Lloseta	5.988	201	3,36%
Llubí	2.273	70	3,08%
Llucmajor	36.914	630	1,71%
Manacor	43.808	1.071	2,44%
Mancor de la vall	1.509	33	2,19%
Maria de la salut	2.227	88	3,95%
Marratxí	37.193	848	2,28%
Montuiri	2.912	187	6,42%
Muro	7.085	187	2,64%
Palma de Mallorca	416.065	9.192	2,21%
Petra	2.860	87	3,04%
Pobla, sa	13.475	446	3,31%
Pollença	16.283	471	2,89%
Porrires	5.502	190	3,45%
Puigpunyent	2.012	40	1,99%
Salines, ses	4.960	116	2,34%
Sant Joan	2.108	177	8,40%
Sant Llorenç des cardassar	8.431	156	1,85%
Santa eugènia	1.561	65	4,16%
Santa margalida	12.485	308	2,47%
Santa maria del camí	7.375	211	2,86%
Santanyí	12.237	274	2,24%
Selva	4.014	111	2,77%
Sencelles	3.290	121	3,68%
Sineu	3.862	148	3,83%
Sóller	13.705	410	2,99%
Son servera	11.568	149	1,29%
Valldemossa	1.969	45	2,29%
Vilafranca de Bonany	3.380	129	3,82%
Menorca	93.397	2.616	2,80%
Alaior	9.065	248	2,74%
Castell, es	7.434	210	2,82%
Ciutadella de Menorca	29.840	867	2,91%
Ferrerries	4.777	138	2,89%
Maó	29.040	859	2,96%
Mercadal, es	5.038	110	2,18%
Miqjorn gran, es	1.405	46	3,27%
Sant lluís	6.798	138	2,03%
Eivissa	147.914	2.396	1,62%
Eivissa	49.783	952	1,91%
Sant Antoni de Portmany	26.306	450	1,71%
Sant Joan de Labritia	6.397	105	1,64%
Sant Josep de sa talaia	27.413	334	1,22%
Santa Eulària del riu	38.015	555	1,46%
Formentera	12.111	190	1,57%
Formentera	12.111	190	1,57%
Illes Balears	1.149.460	25.838	2,03%

Elaboració: Direcció General d'Atenció a la Dependència a partir de les dades del Sistema de Gestió de la Dependència (DISDEP). □

NOTA: Per problemes d'interoperabilitat amb el programa nSISAAD de l'IMSERSO, poden existir diferències amb les dades que ofereix aquest organisme.

* Font: Institut Nacional d'Estadística (INE). Padró oficial 2019.

T1.10 SITUACIÓ DEPENDÈNCIA. Prestacions

INFORMACIÓ ACTUAL

Nivell d'agregació: Illa i municipi

Data: novembre 2020

Municipi	Servei d'atenció residencial	Centres de dia i nit	Prestacions econòmiques vinculades al servei	Prestació econòmica per a cures a l'entorn familiar	Ajuda a domicili	Servei de Promoció d'Autonomia	Teleassistència	Total prestacions
Mallorca	2.082	1.481	598	13.524	1.030	4.755	7.473	30.943
Alaró	4	12	2	123	3	37	65	246
Alcúdia	39	10	10	213	0	39	91	402
Algaida	0	20	1	100	22	59	81	283
Andratx	0	9	4	130	0	25	64	232
Ariany	0	4	0	35	11	20	20	90
Artà	16	18	4	126	12	9	85	270
Banyalbufar	1	0	0	6	1	1	2	11
Binissalem	2	6	2	208	7	57	122	404
Búger	0	2	0	30	0	6	11	49
Bunyola	1	9	1	137	0	43	64	255
Calvià	114	38	16	314	14	72	118	686
Campanet	0	6	0	82	0	22	38	148
Campos	12	14	0	186	8	44	89	353
Capdepera	91	25	5	119	7	11	72	330
Consell	5	5	0	74	3	20	33	140
Costitx	1	5	0	38	7	10	24	85
Deià	0	0	0	5	0	1	1	7
Escorca	0	0	0	0	0	0	0	0
Esporles	1	9	0	68	0	20	45	143
Estellencs	0	0	0	3	0	0	1	4
Felanitx	62	23	0	328	17	90	184	704
Fornalutx	0	0	1	13	0	3	1	18
Inca	124	56	6	750	17	175	368	1.496
Lloret de Vistalegre	1	2	0	25	7	12	16	63
Lloseta	1	15	9	167	2	47	102	343
Llubí	0	6	0	44	18	23	32	123
Llucmajor	21	61	2	490	0	116	182	872
Manacor	149	86	35	699	30	154	404	1.557
Mancor de la vall	0	7	0	25	0	6	16	54
Maria de la salut	0	6	0	60	19	21	47	153
Marratxí	121	77	20	535	38	144	248	1.183
Montuiri	78	6	12	66	18	31	51	262
Muro	20	9	3	123	0	40	69	264
Palma de Mallorca	717	708	301	5876	618	2.755	3.563	14.538
Petra	1	7	0	62	15	32	34	151
Pobla, sa	18	24	0	355	12	72	139	620
Pollença	100	20	29	290	0	64	118	621
Porreres	2	4	35	128	6	55	76	306
Puigpunyent	0	1	0	34	2	3	18	58
Salines, ses	1	12	0	89	5	19	46	172
Sant Joan	78	10	11	54	12	34	37	236
Sant Llorenç des cardassar	3	17	2	120	8	24	67	241
Santa eugènia	6	4	0	41	2	16	24	93
Santa margalida	57	13	25	163	0	51	84	393
Santa maria del camí	15	15	1	147	3	44	61	286
Santanyí	75	13	14	145	3	36	50	336
Selva	2	3	1	105	0	27	70	208
Sencelles	19	6	19	55	18	36	48	201
Sineu	1	9	19	85	33	30	56	233
Sóller	121	32	7	225	9	44	89	527
Son servera	1	13	1	112	6	11	61	205
Valldemossa	0	4	0	31	0	13	17	65
Vilafranca de Bonany	1	20	0	85	17	31	69	223
Menorca	286	177	27	1.883	92	393	616	3.474
Alaior	26	20	2	190	11	25	97	371
Castell, es	6	13	0	168	7	30	42	266
Ciutadella de Menorca	128	51	14	637	21	135	236	1.222
Ferrieres	23	15	1	95	18	19	57	228
Maó	73	55	0	582	25	136	109	980
Mercadal, es	15	12	3	75	0	13	36	154
Miqjorn gran, es	1	4	0	36	5	10	23	79
Sant Lluís	14	7	7	100	5	25	16	174
Eivissa	323	93	27	1.566	76	552	623	3.260
Eivissa	132	34	2	600	32	245	249	1.294
Sant Antoni de Portmany	84	18	0	286	16	97	80	581
Sant Joan de Labritja	4	3	1	83	3	20	36	150
Sant Josep de sa talaia	31	13	0	229	12	72	97	454
Santa Eulària del riu	72	25	24	368	13	118	161	781
Formentera	2	27	0	125	4	24	16	198
Formentera	2	27	0	125	4	24	16	198
Illes Balears	2.693	1.778	652	17.098	1.202	5.724	8.728	37.875

Elaboració: Direcció General d'Atenció a la Dependència a partir de les dades del Sistema de Gestió de la Dependència (DISDEP). □

NOTA: Per problemes d'interoperabilitat amb el programa nSISAAD de l'IMSERSO, poden existir diferències amb les dades que ofereix aquest organisme.

T1_11 SITUACIÓ DEPENDÈNCIA. Beneficiaris

INFORMACIÓ ACTUAL

Nivell d'agregació: Illa i municipi

Data: novembre 2020

Municipi	Població	Beneficiaris	Percentatge beneficiaris sobre població**
Mallorca	896.038	18.602	2,08%
Alaró	5.572	144	2,58%
Alcúdia	20.241	275	1,36%
Algaida	5.642	141	2,50%
Andratx	11.271	143	1,27%
Ariany	868	44	5,07%
Artà	7.845	169	2,15%
Banyalbufar	515	7	1,36%
Binissalem	8.567	225	2,63%
Búger	1.050	33	3,14%
Bunyola	6.809	150	2,20%
Calvià	50.559	497	0,98%
Campanet	2.640	88	3,33%
Campos	10.862	222	2,04%
Capdepera	11.868	246	2,07%
Consell	4.053	86	2,12%
Costitx	1.288	48	3,73%
Deià	617	5	0,81%
Escorca	212	0	0,00%
Esporles	5.062	82	1,62%
Estellencs	315	3	0,95%
Felanitx	17.780	445	2,50%
Fornalutx	660	14	2,12%
Inca	33.319	934	2,80%
Lloret de Vistalegre	1.372	34	2,48%
Lloseta	5.988	194	3,24%
Llubí	2.273	67	2,95%
Llucmajor	36.914	563	1,53%
Manacor	43.808	990	2,26%
Mancor de la vall	1.509	32	2,12%
Maria de la salut	2.227	80	3,59%
Marratxí	37.193	735	1,98%
Montuiri	2.912	175	6,01%
Muro	7.085	162	2,29%
Palma de Mallorca	416.065	8.241	1,98%
Petra	2.860	79	2,76%
Pobla, sa	13.475	403	2,99%
Pollença	16.283	438	2,69%
Porreres	5.502	177	3,22%
Puigpunyent	2.012	36	1,79%
Salines, ses	4.960	105	2,12%
Sant Joan	2.108	161	7,64%
Sant Llorenç des cardassar	8.431	148	1,76%
Santa euqènia	1.561	55	3,52%
Santa margalida	12.485	269	2,15%
Santa maria del camí	7.375	186	2,52%
Santanyí	12.237	253	2,07%
Selva	4.014	109	2,72%
Sencelles	3.290	115	3,50%
Sineu	3.862	131	3,39%
Sóller	13.705	376	2,74%
Son servera	11.568	130	1,12%
Valldemossa	1.969	38	1,93%
Vilafranca de Bonany	3.380	119	3,52%
Menorca	93.397	2.379	2,55%
Alaior	9.065	239	2,64%
Castell, es	7.434	186	2,50%
Ciudadella de Menorca	29.840	819	2,74%
Ferreríes	4.777	136	2,85%
Maó	29.040	724	2,49%
Mercadal, es	5.038	104	2,06%
Miqjorn gran, es	1.405	43	3,06%
Sant lluis	6.798	128	1,88%
Eivissa	147.914	2.113	1,43%
Eivissa	49.783	822	1,65%
Sant Antoni de Portmany	26.306	404	1,54%
Sant Joan de Labritja	6.397	93	1,45%
Sant Josep de sa talaia	27.413	290	1,06%
Santa Eulària del riu	38.015	504	1,33%
Formentera	12.111	158	1,30%
Formentera	12.111	158	1,30%
Illes Balears	1.149.460	23.252	2,02%

Elaboració: Direcció General d'Atenció a la Dependència a partir de les dades del Sistema de Gestió de la Dependència (DISDEP). □

NOTA: Per problemes d'interoperabilitat amb el programa nSISAAD de l'IMSERSO, poden existir diferències amb les dades que ofereix aquest organisme.

* Font: Institut Nacional d'Estadística (INE). Padró oficial 2019.