

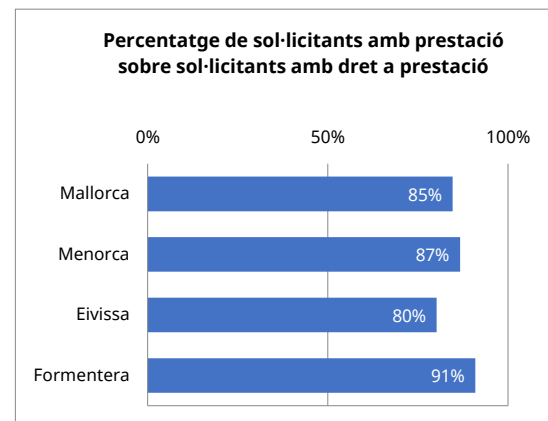
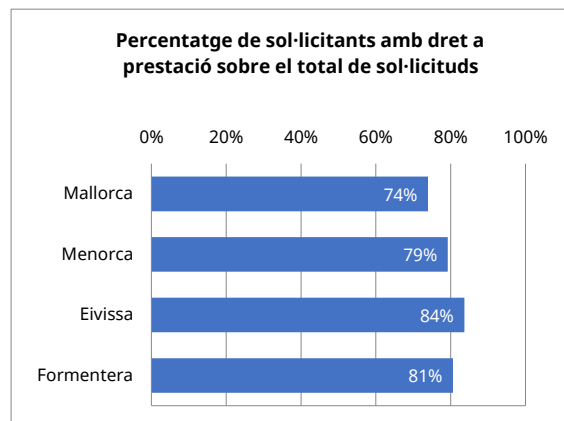
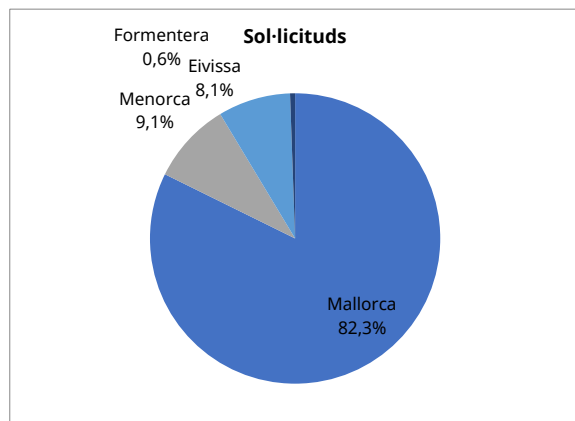
T1_01 SITUACIÓ DEPENDÈNCIA.

INFORMACIÓ HISTÒRICA ACUMULADA

Nivell d'agregació: Illa

Data: octubre 2020

Illa	Sol·licituds	Sol·licitants amb dictàmens	Sol·licitants amb dret a prestació	Sol·licitants amb PIA acordat	Sol·licitants amb prestació
Mallorca	64.628	57.307	47.799	44.307	40.442
Menorca	7.132	6.520	5.652	5.082	4.899
Eivissa	6.340	5.834	5.304	4.748	4.253
Formentera	438	392	353	345	321
Illes Balears	78.538	70.053	59.108	54.482	49.915



Elaboració: Direcció General d'Atenció a la Dependència a partir de les dades del Sistema de Gestió de la Dependència (DISDEP). □

NOTA: Per problemes d'interoperabilitat amb el programa nSISAAD de l'IMSERSO, poden existir diferències amb les dades que ofereix aquest organisme.

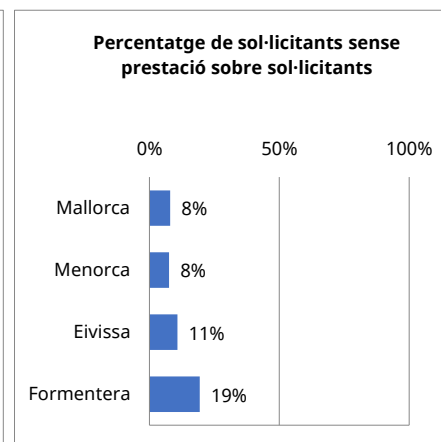
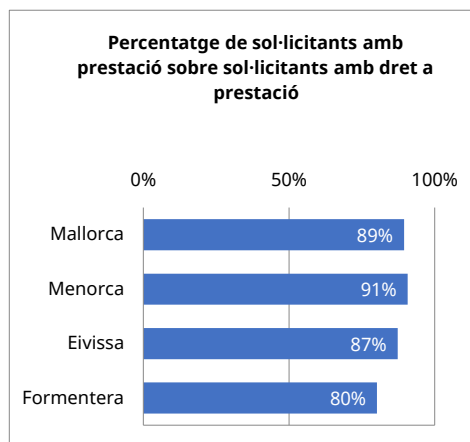
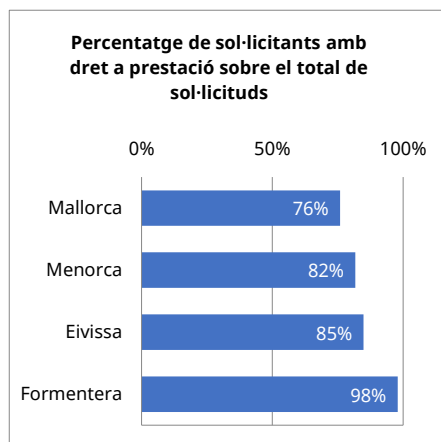
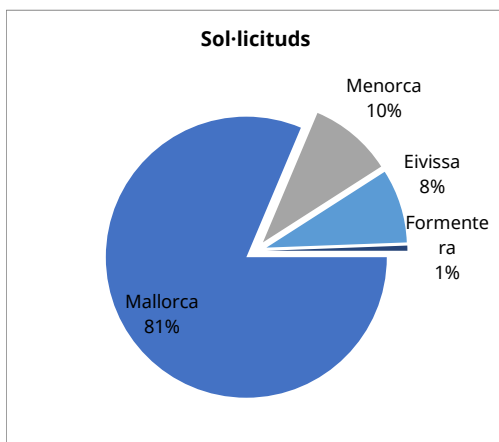
T1_02 SITUACIÓ DEPENDÈNCIA.

INFORMACIÓ ACTUAL

Nivell d'agregació: Illa

Data: octubre 2020

Illa	Sol·licituds	Sol·licitants amb dictàmens	Sol·licitants amb dret a prestació	Sol·licitants amb prestació	Sol·licitants amb dret sense prestació
Mallorca	27.045	26.063	20.529	18.368	2.161
Menorca	3.184	3.056	2.601	2.360	241
Eivissa	2.820	2.755	2.393	2.089	304
Formentera	196	192	192	154	38
illes Balears	33.245	32.066	25.715	22.971	2.744



Elaboració: Direcció General d'Atenció a la Dependència a partir de les dades del Sistema de Gestió de la Dependència (DISDEP). □

NOTA: Per problemes d'interoperabilitat amb el programa nSISAAD de l'IMSERSO, poden existir diferències amb les dades que ofereix aquest organisme.

T1.03 SITUACIÓ DEPENDÈNCIA.

INFORMACIÓ ACTUAL

Nivell d'agregació: Illa i municipi

Data: octubre 2020

Municipi	Sol·licituds	Sol·licitants amb dictàmen	Sol·licitants amb dret a prestació	Sol·licitants amb prestació	En tràmit
Mallorca	27.045	26.063	20.529	18.368	3.143
Alaró	201	192	157	145	21
Alcúdia	392	374	305	272	51
Algaida	193	183	146	141	15
Andratx	237	225	158	142	28
Ariany	60	57	43	41	5
Artà	234	224	190	162	38
Banyalbufar	10	10	8	7	1
Binissalem	322	308	241	222	33
Búger	45	45	35	32	3
Bunyola	212	202	163	153	20
Calvià	723	694	554	483	100
Campanet	120	113	96	89	14
Campos	326	310	246	222	40
Capdepera	336	324	266	236	42
Consell	127	119	96	89	15
Costitx	63	63	54	45	9
Deià	7	7	5	3	2
Escorca	1	0	0	0	1
Esporles	121	116	89	80	14
Estellencs	8	7	4	2	3
Felanitx	668	620	510	437	121
Fornalutx	19	16	14	14	3
Inca	1.292	1.238	1.038	921	171
Lloret de Vistalegre	59	54	38	35	8
Lloseta	261	250	203	190	24
Llubí	97	95	74	70	6
Llucmajor	880	849	619	543	107
Manacor	1.328	1.273	1.069	965	159
Mancor de la vall	41	41	33	33	0
Maria de la salut	107	101	84	78	12
Marratxí	985	953	846	731	147
Montuiri	212	204	187	174	21
Muro	231	225	186	161	31
Palma de Mallorca	12.670	12.301	9.149	8.171	1.347
Petra	110	105	87	78	14
Pobla, sa	575	551	447	394	77
Pollença	564	541	472	427	68
Porrires	219	211	188	178	18
Puigpunyent	51	48	40	34	9
Salines, ses	162	146	113	107	22
Sant Joan	190	183	164	153	18
Sant Llorenç des cardassar	197	186	156	148	19
Santa eugènia	79	78	66	56	11
Santa margalida	352	341	312	271	52
Santa maria del camí	275	271	209	179	34
Santaní	333	322	277	253	35
Selva	142	135	113	109	11
Sencelles	143	137	121	117	10
Sineu	189	179	149	130	29
Sóller	485	468	394	359	52
Son servera	170	155	143	129	29
Valldemossa	61	59	44	38	8
Vilafranca de Bonany	160	154	128	119	15
Menorca	3.184	3.056	2.601	2.360	369
Alaior	304	294	248	229	29
Castell, es	251	238	205	183	35
Ciutadella de Menorca	1.027	982	864	816	93
Ferrieres	162	161	137	134	4
Maó	1.073	1.032	856	725	172
Mercadal, es	130	126	111	106	9
Migjorn gran, es	62	57	45	43	7
Sant lluis	175	166	135	124	20
Eivissa	2.820	2.755	2.393	2.089	369
Eivissa	1.147	1.122	946	809	162
Sant Antoni de Portmany	506	497	448	407	50
Sant Joan de Labritja	122	119	106	90	19
Sant Josep de sa talaia	393	383	337	282	65
Santa Eulària del riu	652	634	556	501	73
Formentera	196	192	192	154	42
Formentera	196	192	192	154	42
Illes Balears	33.245	32.066	25.715	22.971	3.923

Elaboració: Direcció General d'Atenció a la Dependència a partir de les dades del Sistema de Gestió de la Dependència (DISDEP). □

NOTA: Per problemes d'interoperabilitat amb el programa nSISAAD de l'IMSERSO, poden existir diferències amb les dades que ofereix aquest organisme.

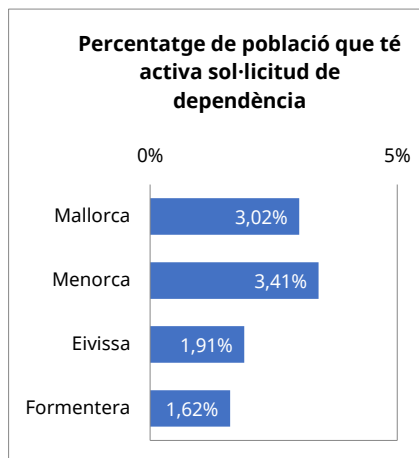
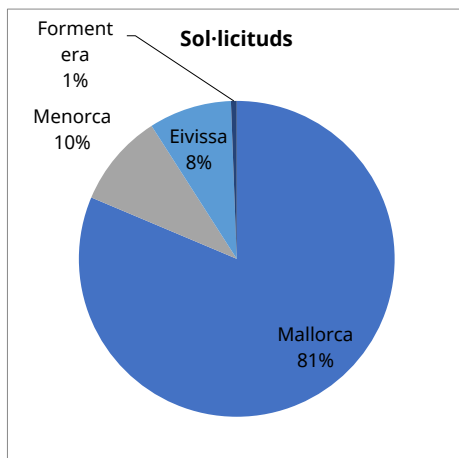
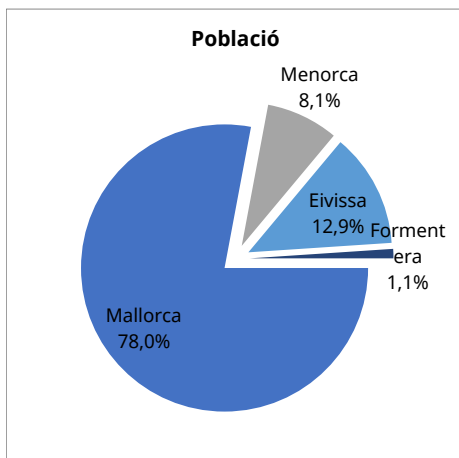
T1_04 SITUACIÓ DEPENDÈNCIA PER ILLES. Relació entre població i sol·licituds

INFORMACIÓ ACTUAL

Nivell d'agregació: Illa

Data: octubre 2020

Illa	Població*	Sol·licituds	%
Mallorca	896.038	27.045	3,02%
Menorca	93.397	3.184	3,41%
Eivissa	147.914	2.820	1,91%
Formentera	12.111	196	1,62%
Illes Balears	1.149.460	33.245	2,89%



Elaboració: Direcció General d'Atenció a la Dependència a partir de les dades del Sistema de Gestió de la Dependència (DISDEP). □

NOTA: Per problemes d'interoperabilitat amb el programa nSISAAD de l'IMSERSO, poden existir diferències amb les dades que ofereix aquest organisme.

* Font: Institut Nacional d'Estadística (INE). Padró oficial 2019.

T1_05 SITUACIÓ DEPENDÈNCIA PER ILLA I MUNICIPI

INFORMACIÓ ACTUAL

Nivell d'agregació: Illa i municipi

Data: octubre 2020

Municipi	Població*	Sol·licituds	%**
Mallorca	896.038	27.045	3,02%
Alaró	5.572	201	3,61%
Alcúdia	20.241	392	1,94%
Algaida	5.642	193	3,42%
Andratx	11.271	237	2,10%
Ariany	868	60	6,91%
Artà	7.845	234	2,98%
Banyalbufar	515	10	1,94%
Binissalem	8.567	322	3,76%
Búger	1.050	45	4,29%
Bunyola	6.809	212	3,11%
Calvià	50.559	723	1,43%
Campanet	2.640	120	4,55%
Campos	10.862	326	3,00%
Capdepera	11.868	336	2,83%
Consell	4.053	127	3,13%
Costitx	1.288	63	4,89%
Deià	617	7	1,13%
Escorca	212	1	0,47%
Esporles	5.062	121	2,39%
Estellencs	315	8	2,54%
Felanitx	17.780	668	3,76%
Fornalutx	660	19	2,88%
Inca	33.319	1.292	3,88%
Lloret de Vistalegre	1.372	59	4,30%
Lloseta	5.988	261	4,36%
Llubí	2.273	97	4,27%
Llucmajor	36.914	880	2,38%
Manacor	43.808	1.328	3,03%
Mancor de la vall	1.509	41	2,72%
Maria de la salut	2.227	107	4,80%
Marratxí	37.193	985	2,65%
Montuiri	2.912	212	7,28%
Muro	7.085	231	3,26%
Palma de Mallorca	416.065	12.670	3,05%
Petra	2.860	110	3,85%
Pobla, sa	13.475	575	4,27%
Pollença	16.283	564	3,46%
Porreres	5.502	219	3,98%
Puigpunyent	2.012	51	2,53%
Salines, ses	4.960	162	3,27%
Sant Joan	2.108	190	9,01%
Sant Llorenç des cardassar	8.431	197	2,34%
Santa eugènia	1.561	79	5,06%
Santa margalida	12.485	352	2,82%
Santa maria del camí	7.375	275	3,73%
Santanyí	12.237	333	2,72%
Selva	4.014	142	3,54%
Sencelles	3.290	143	4,35%
Sineu	3.862	189	4,89%
Sóller	13.705	485	3,54%
Son servera	11.568	170	1,47%
Valldemossa	1.969	61	3,10%
Vilafranca de Bonany	3.380	160	4,73%
Menorca	93.397	3.184	3,41%
Alaior	9.065	304	3,35%
Castell, es	7.434	251	3,38%
Ciutadella de Menorca	29.840	1.027	3,44%
Ferrerries	4.777	162	3,39%
Maó	29.040	1.073	3,69%
Mercadal, es	5.038	130	2,58%
Migjorn gran, es	1.405	62	4,41%
Sant Lluís	6.798	175	2,57%
Eivissa	147.914	2.820	1,91%
Eivissa	49.783	1.147	2,30%
Sant Antoni de Portmany	26.306	506	1,92%
Sant Joan de Labritja	6.397	122	1,91%
Sant Josep de sa talaia	27.413	393	1,43%
Santa Eulària del riu	38.015	652	1,72%
Formentera	12.111	196	1,62%
Formentera	12.111	196	1,62%
Illes Balears	1.149.460	33.245	2,89%

Elaboració: Direcció General d'Atenció a la Dependència a partir de les dades del Sistema de Gestió de la Dependència (DISDEP). □

NOTA: Per problemes d'interoperabilitat amb el programa nSISAAD de l'IMSERSO, poden existir diferències amb les dades que ofereix aquest organisme.

* Font: Institut Nacional d'Estadística (INE). Padró oficial 2019.



T1_06 SITUACIÓ DEPENDÈNCIA. Perfil del sol·licitant

INFORMACIÓ ACTUAL

Nivell d'agregació: Illa

Data: octubre 2020

	de 0 a 2 anys	de 03 a 18 anys	de 19 a 30 anys	de 31 a 45 anys	de 46 a 54 anys	de 55 a 64 anys	de 65 a 79 anys	80 i més anys	Total
Mallorca	237	1.434	912	1.278	1.253	1.964	6.129	13.838	27.045
Dona	120	500	337	540	580	1.003	3.582	9.947	16.609
Home	117	934	575	738	673	961	2.547	3.891	10.436
Menorca	7	136	77	153	140	257	705	1.709	3.184
Dona	3	56	25	69	58	137	453	1.215	2.016
Home	4	80	52	84	82	120	252	494	1.168
Eivissa	11	159	85	130	120	195	661	1.459	2.820
Dona	4	57	39	50	54	94	363	1.015	1.676
Home	7	102	46	80	66	101	298	444	1.144
Formentera	1	14	5	6	11	14	41	104	196
Dona	1	5	1	1	4	6	23	71	112
Home	-	9	4	5	7	8	18	33	84
ILLES BALEARS	256	1.743	1.079	1.567	1.524	2.430	7.536	17.110	33.245
Dona	128	618	402	660	696	1.240	4.421	12.248	20.413
Home	128	1.125	677	907	828	1.190	3.115	4.862	12.832

Elaboració: Direcció General d'Atenció a la Dependència a partir de les dades del Sistema de Gestió de la Dependència (DISDEP). □

NOTA: Per problemes d'interoperabilitat amb el programa nSISAAD de l'IMSERSO, poden existir diferències amb les dades que ofereix aquest organisme.

T1.07 SITUACIÓ DEPENDÈNCIA PER ILLES. Dictàmens

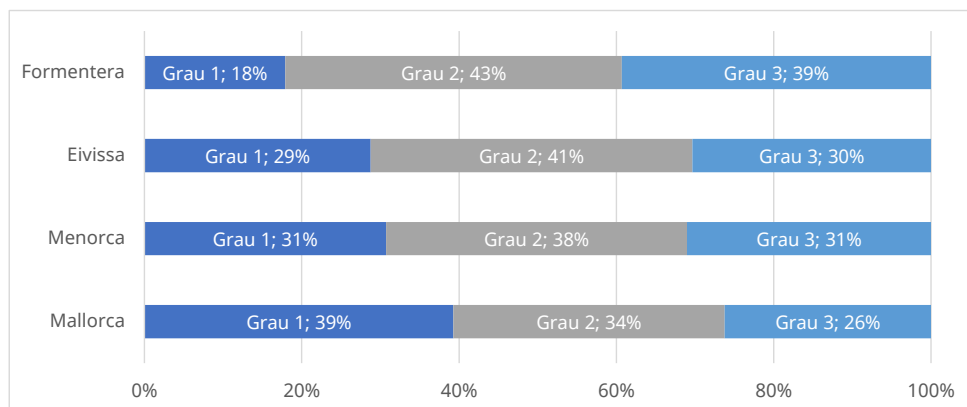
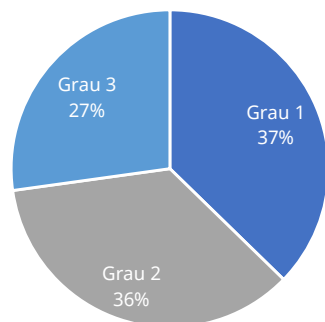
INFORMACIÓ ACTUAL

Nivell d'agregació: Illa

Data: octubre 2020

Illa	SENSE GRAU	GRAU I		GRAU II		GRAU III		TOTAL SOL-LICITANTS AMB DRET A PRESTACIÓ (GIII + GII + GI)			
		N1	N2	N1	N2	N1	N2				
Mallorca	5.534	7.257	421	385	5.872	737	469	4.442	598	348	20.529
Menorca	455	739	27	33	817	109	69	690	77	40	2.601
Eivissa	362	620	35	33	784	104	91	612	84	30	2.393
Formentera	19	28	0	3	68	3	3	62	5	1	173
Illes Balears	6.370	8.644	483	454	7.541	953	632	5.806	764	419	25.696

Graus Dependència Sol·licitants amb Dret



Elaboració: Direcció General d'Atenció a la Dependència a partir de les dades del Sistema de Gestió de la Dependència (DISDEP). □

NOTA: Per problemes d'interoperabilitat amb el programa nSISAAD de l'IMSERSO, poden existir diferències amb les dades que ofereix aquest organisme.

T1_08 SITUACIÓ DEPENDÈNCIA. Dictàmens

INFORMACIÓ ACTUAL

Nivell d'agregació: Illa i municipi

Data: octubre 2020

Municipi	SENSE GRAU	GRAU I		GRAU II		GRAU III		TOTAL SOL·LICITANTS AMB DRET A PRESTACIÓ (GIII + GII + GI.)			
		N1	N2	N1	N2	N1	N2				
Mallorca	5.534	7.257	421	385	5.872	737	469	4.442	598	348	20.529
Alaró	35	55	2	4	47	4	4	35	5	1	157
Alcúdia	69	98	5	4	83	12	7	73	13	10	305
Algaida	37	70	2	2	42	4	1	23	2	0	146
Andratx	67	55	2	2	51	8	0	33	4	3	158
Ariany	14	24	0	1	16	0	0	2	0	0	43
Artà	34	71	4	7	54	7	2	44	1	0	190
Banyalbufar	2	2	0	0	5	0	0	0	1	0	8
Binissalem	67	91	12	3	71	5	6	36	13	4	241
Búger	10	9	1	1	8	3	3	7	3	0	35
Bunyola	39	55	1	2	60	6	0	33	5	1	163
Calvià	140	164	14	11	135	26	15	155	22	12	554
Campanet	17	26	1	3	41	5	3	14	3	0	96
Campos	64	98	5	6	64	10	8	49	4	2	246
Capdepera	58	69	5	3	71	11	2	94	9	2	266
Consell	23	34	2	1	28	1	9	16	2	3	96
Costitx	9	15	0	0	24	1	2	10	1	1	54
Deià	2	2	0	0	2	0	0	1	0	0	5
Escorca	0	0	0	0	0	0	0	0	0	0	0
Esporles	27	37	3	2	24	1	2	17	2	1	89
Estellencs	3	3	0	0	0	0	0	1	0	0	4
Felanitx	110	177	9	4	164	21	15	98	13	9	510
Fornalutx	2	3	0	0	7	0	0	2	2	0	14
Inca	200	335	21	18	298	36	35	238	44	13	1.038
Lloret de Vistalegre	16	14	0	2	9	4	1	7	1	0	38
Lloseta	47	76	5	3	64	8	6	33	7	1	203
Llubí	21	26	1	0	23	1	0	20	2	1	74
Llucmajor	230	235	14	11	184	24	18	110	14	9	619
Manacor	204	388	23	23	299	40	26	230	23	17	1.069
Mancor de la vall	8	11	0	0	13	0	2	7	0	0	33
Maria de la salut	17	37	0	1	30	0	1	13	2	0	84
Marratxí	107	256	7	15	245	43	26	203	33	18	846
Montuiri	17	38	1	1	52	6	3	83	2	1	187
Muro	39	60	2	3	49	3	3	58	4	4	186
Palma de Mallorca	3152	3477	227	194	2547	317	193	1759	243	192	9.149
Petra	18	35	0	2	33	1	0	13	3	0	87
Pobla, sa	104	137	9	11	157	23	8	77	21	4	447
Pollença	69	150	4	6	122	14	11	150	13	2	472
Porreres	23	60	3	1	60	3	2	52	5	2	188
Puigpunyent	8	22	0	1	7	1	0	9	0	0	40
Salines, ses	33	51	2	0	24	3	3	27	1	2	113
Sant Joan	19	41	0	1	42	8	3	67	2	0	164
Sant Llorenç des cardassar	30	57	5	6	47	6	2	24	7	2	156
Santa eugènia	12	26	0	1	27	4	1	4	2	1	66
Santa margalida	29	85	2	5	93	12	11	89	8	7	312
Santa maria del camí	62	70	4	1	55	10	4	54	7	4	209
Santanyí	45	68	7	4	72	8	8	95	7	8	277
Selva	22	42	1	1	28	7	4	21	7	2	113
Sencelles	16	37	2	0	33	5	5	23	12	4	121
Sineu	30	44	0	0	51	2	0	47	5	0	149
Sóller	74	106	7	8	110	12	7	130	12	2	394
Son servera	12	53	1	5	46	4	6	21	6	1	143
Valldemossa	15	19	1	2	20	0	0	2	0	0	44
Vilafranca de Bonany	26	43	4	3	35	7	1	33	0	2	128
Menorca	455	739	27	33	817	109	69	690	77	40	2.601
Alaior	46	61	2	0	90	10	4	69	5	7	248
Castell, es	33	68	1	5	70	11	3	39	6	2	205
Ciutadella de Menorca	118	248	7	8	270	23	19	256	23	10	864
Ferrerries	24	32	0	2	52	7	4	35	5	0	137
Maó	176	254	15	13	247	45	28	209	28	17	856
Mercadal, es	15	19	0	2	33	5	2	43	4	3	111
Miqjorn gran, es	12	17	0	0	13	2	7	5	1	0	45
Sant lluis	31	40	2	3	42	6	2	34	5	1	135
Eivissa	362	620	35	33	784	104	91	612	84	30	2.393
Eivissa	176	257	17	11	307	43	43	229	30	9	946
Sant Antoni de Portmany	49	124	2	4	143	21	15	117	15	7	448
Sant Joan de Labritja	13	22	3	3	35	5	3	32	3	0	106
Sant Josep de sa talaia	46	85	8	9	105	15	18	74	16	7	337
Santa Eulària del riu	78	132	5	6	194	20	12	160	20	7	556
Formentera	19	28	0	3	68	3	3	62	5	1	173
Formentera	19	28	0	3	68	3	3	62	5	1	192
Iles Balears	6.370	8.644	483	454	7.541	953	632	5.806	764	419	25.696

Elaboració: Direcció General d'Atenció a la Dependència a partir de les dades del Sistema de Gestió de la Dependència (DISDEP). □

NOTA: Per problemes d'interoperabilitat amb el programa nSISAAD de l'IMSERSO, poden existir diferències amb les dades que ofereix aquest organisme.

T1_09 SITUACIÓ DEPENDÈNCIA. Dictàmens

INFORMACIÓ ACTUAL

Nivell d'agregació: Illa i municipi

Data: octubre 2020

Municipi	Població*	Sol·licitants amb dret a prestació	% persones sol·licitants amb dret sobre població**
Mallorca	896.038	20.529	2,29%
Alaró	5.572	157	2,82%
Alcúdia	20.241	305	1,51%
Algaida	5.642	146	2,59%
Andratx	11.271	158	1,40%
Ariany	868	43	4,95%
Artà	7.845	190	2,42%
Banyalbufar	515	8	1,55%
Binissalem	8.567	241	2,81%
Búger	1.050	35	3,33%
Bunyola	6.809	163	2,39%
Calvià	50.559	554	1,10%
Campanet	2.640	96	3,64%
Campos	10.862	246	2,26%
Capdepera	11.868	266	2,24%
Consell	4.053	96	2,37%
Costitx	1.288	54	4,19%
Deià	617	5	0,81%
Escorca	212	0	0,00%
Esporles	5.062	89	1,76%
Estellencs	315	4	1,27%
Felanitx	17.780	510	2,87%
Fornalutx	660	14	2,12%
Inca	33.319	1.038	3,12%
Lloret de Vistalegre	1.372	38	2,77%
Lloseta	5.988	203	3,39%
Llubí	2.273	74	3,26%
Llucmajor	36.914	619	1,68%
Manacor	43.808	1.069	2,44%
Mancor de la vall	1.509	33	2,19%
Maria de la salut	2.227	84	3,77%
Marratxí	37.193	846	2,27%
Montuiri	2.912	187	6,42%
Muro	7.085	186	2,63%
Palma de Mallorca	416.065	9.149	2,20%
Petra	2.860	87	3,04%
Pobla, sa	13.475	447	3,32%
Pollença	16.283	472	2,90%
Porreres	5.502	188	3,42%
Puigpunyent	2.012	40	1,99%
Salines, ses	4.960	113	2,28%
Sant Joan	2.108	164	7,78%
Sant Llorenç des cardassar	8.431	156	1,85%
Santa eugènia	1.561	66	4,23%
Santa margalida	12.485	312	2,50%
Santa maria del camí	7.375	209	2,83%
Santanyí	12.237	277	2,26%
Selva	4.014	113	2,82%
Sencelles	3.290	121	3,68%
Sineu	3.862	149	3,86%
Sóller	13.705	394	2,87%
Son servera	11.568	143	1,24%
Valldemossa	1.969	44	2,23%
Vilafranca de Bonany	3.380	128	3,79%
Menorca	93.397	2.601	2,78%
Alaior	9.065	248	2,74%
Castell, es	7.434	205	2,76%
Ciutadella de Menorca	29.840	864	2,90%
Ferrerries	4.777	137	2,87%
Maó	29.040	856	2,95%
Mercadal, es	5.038	111	2,20%
Miqjorn gran, es	1.405	45	3,20%
Sant lluís	6.798	135	1,99%
Eivissa	147.914	2.393	1,62%
Eivissa	49.783	946	1,90%
Sant Antoni de Portmany	26.306	448	1,70%
Sant Joan de Labritia	6.397	106	1,66%
Sant Josep de sa talaia	27.413	337	1,23%
Santa Eulària del riu	38.015	556	1,46%
Formentera	12.111	192	1,59%
Formentera	12.111	192	1,59%
Illes Balears	1.149.460	25.715	2,03%

Elaboració: Direcció General d'Atenció a la Dependència a partir de les dades del Sistema de Gestió de la Dependència (DISDEP). □

NOTA: Per problemes d'interoperabilitat amb el programa nSISAAD de l'IMSERSO, poden existir diferències amb les dades que ofereix aquest organisme.

* Font: Institut Nacional d'Estadística (INE). Padró oficial 2019.

T1_10 SITUACIÓ DEPENDÈNCIA. Prestacions

INFORMACIÓ ACTUAL

Nivell d'agregació: Illa i municipi

Data: octubre 2020

Municipi	Servei d'atenció residencial	Centres de dia i nit	Prestacions econòmiques vinculades al servei	Prestació econòmica per a cures a l'entorn familiar	Ajuda a domicili	Servei de Promoció d'Autonomia	Teleassistència	Total prestacions
Mallorca	2.057	1.486	603	13.234	1.028	4.816	7.409	30.633
Alaró	4	13	2	124	2	38	66	249
Alcúdia	39	10	11	210	0	39	92	401
Algaida	0	17	2	102	21	60	79	281
Andratx	0	9	4	129	0	27	64	233
Ariany	0	4	0	32	11	20	18	85
Artà	16	19	4	118	13	9	79	258
Banyalbufar	1	0	0	6	1	1	2	11
Binissalem	2	7	1	202	7	57	125	401
Búger	0	2	0	29	0	6	11	48
Bunyola	1	9	1	140	0	44	65	260
Calvià	112	38	14	302	14	73	117	670
Campanet	1	6	0	81	0	23	38	149
Campos	13	13	0	186	8	44	88	352
Capdepera	86	27	5	116	7	11	70	322
Consell	5	5	0	76	4	21	35	146
Costitx	1	5	0	34	6	11	22	79
Deià	0	0	0	3	0	1	0	4
Escorca	0	0	0	0	0	0	0	0
Esporles	1	11	0	66	0	20	43	141
Estellencs	0	0	0	2	0	0	0	2
Felanitx	62	23	0	319	18	91	181	694
Fornalutx	0	0	1	13	0	3	1	18
Inca	115	55	8	742	14	178	369	1.481
Lloret de Vistalegre	1	2	0	26	6	12	17	64
Lloseta	1	15	8	162	3	47	98	334
Llubí	0	6	0	46	19	27	35	133
Llucmajor	21	61	3	465	0	117	180	847
Manacor	151	84	37	673	30	154	381	1.510
Mancor de la vall	0	7	0	25	0	6	16	54
Maria de la salut	1	7	0	55	19	21	44	147
Marratxí	121	76	24	527	32	145	249	1.174
Montuiri	77	6	14	60	18	31	49	255
Muro	20	9	2	123	0	40	69	263
Palma de Mallorca	724	713	299	5752	627	2.787	3.560	14.462
Petra	1	6	0	63	14	32	29	145
Pobla, sa	18	23	0	345	12	74	136	608
Pollença	100	20	25	282	0	65	117	609
Porreres	2	4	37	125	7	56	79	310
Puigpunyent	0	1	0	32	2	4	17	56
Salines, ses	1	14	0	89	5	19	47	175
Sant Joan	71	9	12	53	10	33	37	225
Sant Llorenç des cardassar	3	17	2	119	8	25	66	240
Santa eugènia	5	4	0	43	2	17	26	97
Santa margalida	56	13	25	165	0	52	86	397
Santa maria del camí	15	15	1	139	3	44	57	274
Santanyí	76	13	13	145	2	38	51	338
Selva	2	3	1	105	0	27	69	207
Sencelles	19	7	18	56	19	36	47	202
Sineu	1	9	18	83	34	30	54	229
Sóller	109	32	10	217	9	44	85	506
Son servera	1	13	1	111	6	11	58	201
Valldemossa	0	5	0	30	0	13	17	65
Vilafranca de Bonany	1	19	0	86	15	32	68	221
Menorca	288	173	27	1.859	89	397	587	3.420
Alaior	27	20	2	179	10	25	91	354
Castell, es	6	15	0	163	7	30	41	262
Ciutadella de Menorca	126	47	15	637	19	136	218	1.198
Ferrieres	23	15	1	93	18	19	54	223
Maó	76	53	0	580	25	139	107	980
Mercadal, es	16	12	2	74	0	13	37	154
Miqjorn gran, es	1	4	0	36	5	10	23	79
Sant Lluís	13	7	7	97	5	25	16	170
Eivissa	331	92	25	1.525	78	560	613	3.224
Eivissa	134	31	2	584	33	249	244	1.277
Sant Antoni de Portmany	86	19	0	282	17	99	80	583
Sant Joan de Labritja	4	5	1	79	3	21	34	147
Sant Josep de sa talaia	32	11	0	220	14	73	93	443
Santa Eulària del riu	75	26	22	360	11	118	162	774
Formentera	1	27	0	121	5	24	16	194
Formentera	1	27	0	121	5	24	16	194
Illes Balears	2.677	1.778	655	16.739	1.200	5.797	8.625	37.471

Elaboració: Direcció General d'Atenció a la Dependència a partir de les dades del Sistema de Gestió de la Dependència (DISDEP). □

NOTA: Per problemes d'interoperabilitat amb el programa nSISAAD de l'IMSERSO, poden existir diferències amb les dades que ofereix aquest organisme.

T1_11 SITUACIÓ DEPENDÈNCIA. Beneficiaris

INFORMACIÓ ACTUAL

Nivell d'agregació: Illa i municipi

Data: octubre 2020

Municipi	Població	Beneficiaris	Percentatge beneficiaris sobre població**
Mallorca	896.038	18.368	2,05%
Alaró	5.572	145	2,60%
Alcúdia	20.241	272	1,34%
Algaida	5.642	141	2,50%
Andratx	11.271	142	1,26%
Ariany	868	41	4,72%
Artà	7.845	162	2,07%
Banyalbufar	515	7	1,36%
Binissalem	8.567	222	2,59%
Búger	1.050	32	3,05%
Bunyola	6.809	153	2,25%
Calvià	50.559	483	0,96%
Campanet	2.640	89	3,37%
Campos	10.862	222	2,04%
Capdepera	11.868	236	1,99%
Consell	4.053	89	2,20%
Costitx	1.288	45	3,49%
Deià	617	3	0,49%
Escorca	212	0	0,00%
Esporles	5.062	80	1,58%
Estellencs	315	2	0,63%
Felanitx	17.780	437	2,46%
Fornalutx	660	14	2,12%
Inca	33.319	921	2,76%
Lloret de Vistalegre	1.372	35	2,55%
Lloseta	5.988	190	3,17%
Llubí	2.273	70	3,08%
Llucmajor	36.914	543	1,47%
Manacor	43.808	965	2,20%
Mancor de la vall	1.509	33	2,19%
Maria de la salut	2.227	78	3,50%
Marratxí	37.193	731	1,97%
Montuiri	2.912	174	5,98%
Muro	7.085	161	2,27%
Palma de Mallorca	416.065	8.171	1,96%
Petra	2.860	78	2,73%
Pobla, sa	13.475	394	2,92%
Pollença	16.283	427	2,62%
Porreres	5.502	178	3,24%
Puigpunyent	2.012	34	1,69%
Salines, ses	4.960	107	2,16%
Sant Joan	2.108	153	7,26%
Sant Llorenç des cardassar	8.431	148	1,76%
Santa euqènia	1.561	56	3,59%
Santa margalida	12.485	271	2,17%
Santa maria del camí	7.375	179	2,43%
Santanyí	12.237	253	2,07%
Selva	4.014	109	2,72%
Sencelles	3.290	117	3,56%
Sineu	3.862	130	3,37%
Sóller	13.705	359	2,62%
Son servera	11.568	129	1,12%
Valldemossa	1.969	38	1,93%
Vilafranca de Bonany	3.380	119	3,52%
Menorca	93.397	2.360	2,53%
Alaior	9.065	229	2,53%
Castell, es	7.434	183	2,46%
Ciutadella de Menorca	29.840	816	2,73%
Ferreríes	4.777	134	2,81%
Maó	29.040	725	2,50%
Mercadal, es	5.038	106	2,10%
Miqjorn gran, es	1.405	43	3,06%
Sant lluis	6.798	124	1,82%
Eivissa	147.914	2.089	1,41%
Eivissa	49.783	809	1,63%
Sant Antoni de Portmany	26.306	407	1,55%
Sant Joan de Labritja	6.397	90	1,41%
Sant Josep de sa talaia	27.413	282	1,03%
Santa Eulària del riu	38.015	501	1,32%
Formentera	12.111	154	1,27%
Formentera	12.111	154	1,27%
Illes Balears	1.149.460	22.971	2,00%

Elaboració: Direcció General d'Atenció a la Dependència a partir de les dades del Sistema de Gestió de la Dependència (DISDEP). □

NOTA: Per problemes d'interoperabilitat amb el programa nSISAAD de l'IMSERSO, poden existir diferències amb les dades que ofereix aquest organisme.

* Font: Institut Nacional d'Estadística (INE). Padró oficial 2019.