

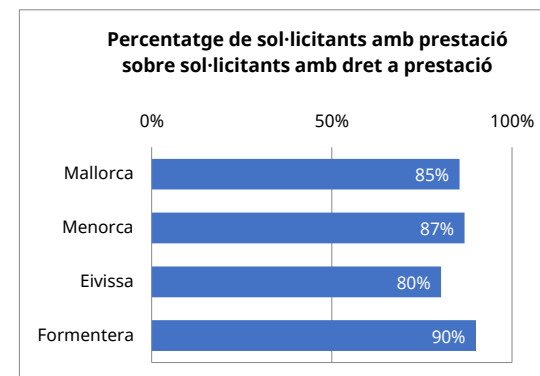
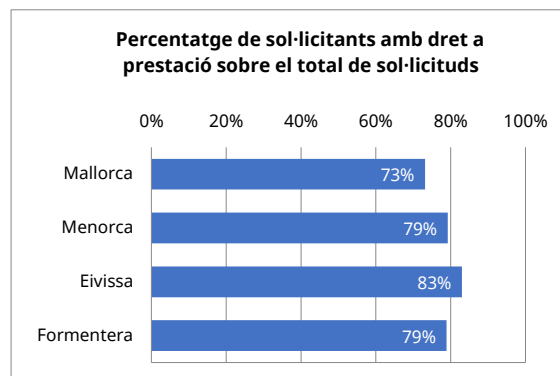
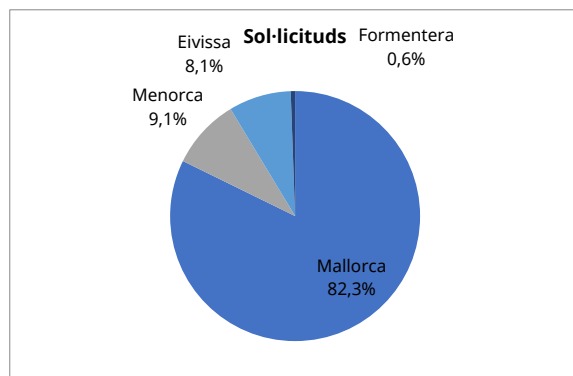
T1_01 SITUACIÓ DEPENDÈNCIA.

INFORMACIÓ HISTÒRICA ACUMULADA

Nivell d'agregació: Illa

Data: maig 2020

Illà	Sol·licituds	Sol·licitants amb dictàmens	Sol·licitants amb dret a prestació	Sol·licitants amb PIA acordat	Sol·licitants amb prestació
Mallorca	62.844	55.561	45.975	43.094	39.280
Menorca	6.960	6.348	5.515	4.975	4.788
Eivissa	6.167	5.651	5.120	4.640	4.112
Formentera	431	390	340	326	306
Illes Balears	76.402	67.950	56.950	53.035	48.486



Elaboració: Direcció General d'Atenció a la Dependència a partir de les dades del Sistema de Gestió de la Dependència (DISDEP).

NOTA: Per problemes d'interoperabilitat amb el programa nSISAAD de l'IMSERSO, poden existir diferències amb les dades que ofereix aquest organisme.

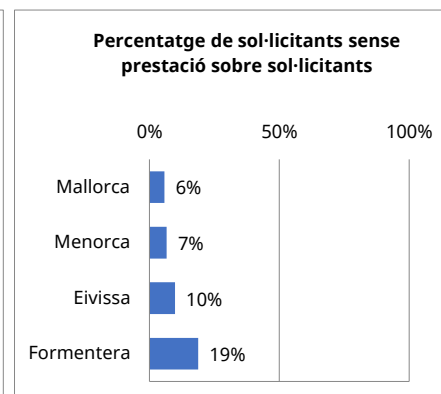
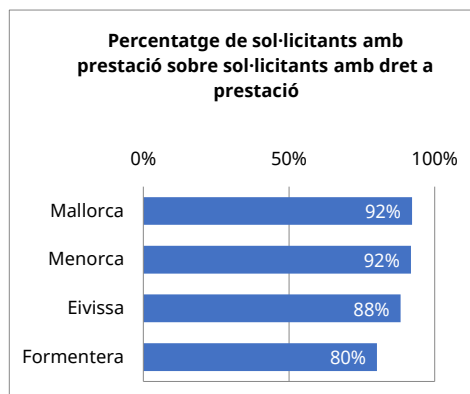
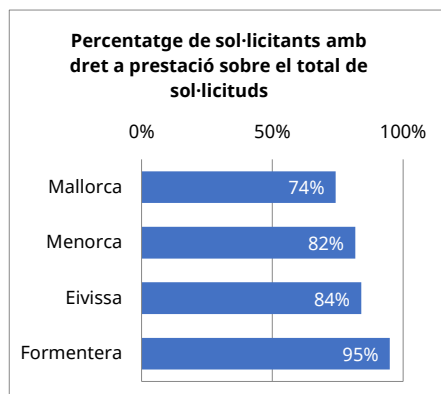
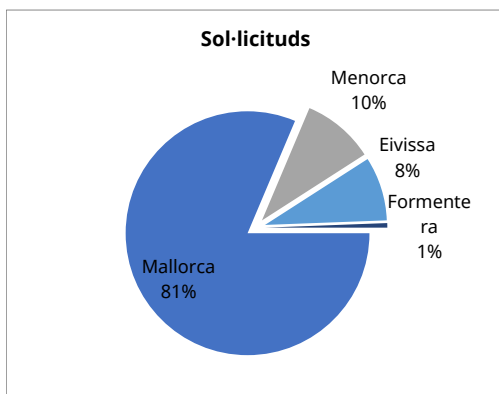
T1_02 SITUACIÓ DEPENDÈNCIA.

INFORMACIÓ ACTUAL

Nivell d'agregació: Illa

Data: maig 2020

Illla	Sol·licituds	Sol·licitants amb dictàmens	Sol·licitants amb dret a prestació	Sol·licitants amb prestació	Sol·licitants amb dret sense prestació
Mallorca	26.783	25.386	19.881	18.337	1.544
Menorca	3.142	2.986	2.567	2.358	209
Eivissa	2.793	2.697	2.347	2.073	274
Formentera	197	187	187	150	37
illes Balears	32.915	31.256	24.982	22.918	2.064



Elaboració: Direcció General d'Atenció a la Dependència a partir de les dades del Sistema de Gestió de la Dependència (DISDEP).

NOTA: Per problemes d'interoperabilitat amb el programa nSISAAD de l'IMSERSO, poden existir diferències amb les dades que ofereix aquest organisme.



T1_03 SITUACIÓ DEPENDÈNCIA.

INFORMACIÓ ACTUAL

Nivell d'agregació: Illa i municipi

Data: maig 2020

Municipi	Sol·licituds	Sol·licitants amb dictàmen	Sol·licitants amb dret a prestació	Sol·licitants amb prestació	En tràmit
Mallorca	26.783	25.386	19.881	18.337	2.941
Alaró	194	184	150	141	19
Alcúdia	382	362	294	272	42
Algaida	193	175	141	139	20
Andratx	233	215	156	146	28
Ariany	63	60	46	45	4
Artà	219	198	167	158	30
Banyalbufar	11	11	9	8	1
Binissalem	317	304	241	231	23
Búger	44	43	34	31	4
Bunyola	214	203	165	158	18
Calvià	707	657	520	459	111
Campanet	115	113	99	94	7
Campos	329	312	247	223	41
Capdepera	328	315	257	243	27
Consell	127	119	96	93	11
Costitx	63	59	48	40	12
Deià	7	5	3	3	2
Escorca	1	0	0	0	1
Esporles	120	117	89	83	9
Estellencs	9	8	5	3	3
Felanitx	645	606	488	424	103
Fornalutx	16	15	13	13	1
Inca	1.251	1.170	976	903	154
Lloret de Vistalegre	58	54	39	37	6
Lloseta	263	240	194	190	27
Llubí	99	93	72	72	6
Llucmajor	877	815	584	525	121
Manacor	1.303	1.232	1.029	965	135
Mancor de la vall	45	45	37	37	0
Maria de la salut	112	97	80	77	18
Marratxí	947	894	800	728	125
Montuiri	199	189	175	166	19
Muro	237	214	178	161	40
Palma de Mallorca	12.674	12.142	8.961	8.212	1.281
Petra	112	104	84	78	14
Pobla, sa	564	532	428	392	68
Pollença	538	504	438	414	58
Porreres	210	197	173	170	16
Puigpunyent	48	44	36	35	5
Salines, ses	144	137	105	95	17
Sant Joan	200	192	172	162	18
Sant Llorenç des cardassar	195	186	158	151	16
Santa eugènia	78	74	63	55	12
Santa margalida	346	329	296	273	40
Santa maria del camí	274	252	204	186	40
Santanyí	329	311	266	242	42
Selva	142	132	111	107	14
Sencelles	148	140	126	123	11
Sineu	172	162	132	125	17
Sóller	497	466	397	370	58
Son servera	173	157	141	127	30
Valldemossa	58	56	40	39	3
Vilafranca de Bonany	153	145	118	113	13
Menorca	3.142	2.986	2.567	2.358	365
Alaior	300	279	239	230	30
Castell, es	243	222	191	179	33
Ciutadella de Menorca	1.018	982	876	836	76
Ferrieres	163	159	136	134	6
Maó	1.053	1.001	836	711	177
Mercadal, es	126	121	107	102	10
Miqjorn gran, es	58	54	43	41	6
Sant lluis	181	168	139	125	27
Eivissa	2.793	2.697	2.347	2.073	370
Eivissa	1.145	1.114	946	820	157
Sant Antoni de Portmany	498	477	427	397	51
Sant Joan de Labritja	117	113	100	88	16
Sant Josep de sa talaia	391	374	328	283	62
Santa Eulària del riu	642	619	546	485	84
Formentera	197	187	187	150	47
Formentera	197	187	187	150	47
Illes Balears	32.915	31.256	24.964	22.918	3.705

Elaboració: Direcció General d'Atenció a la Dependència a partir de les dades del Sistema de Gestió de la Dependència (DISDEP).

NOTA: Per problemes d'interoperabilitat amb el programa nSISAAD de l'IMSERSO, poden existir diferències amb les dades que ofereix aquest organisme.



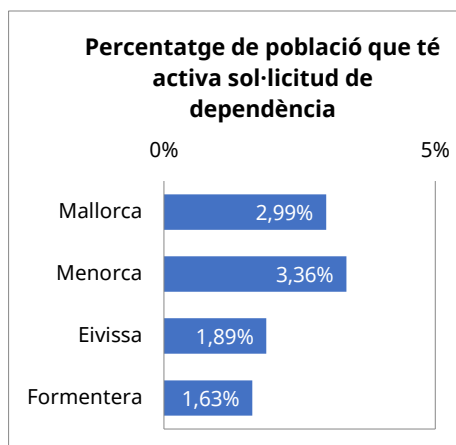
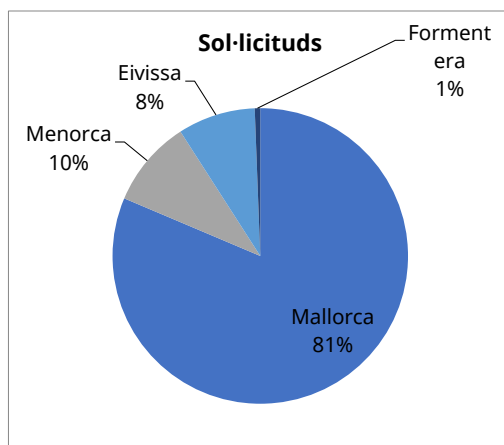
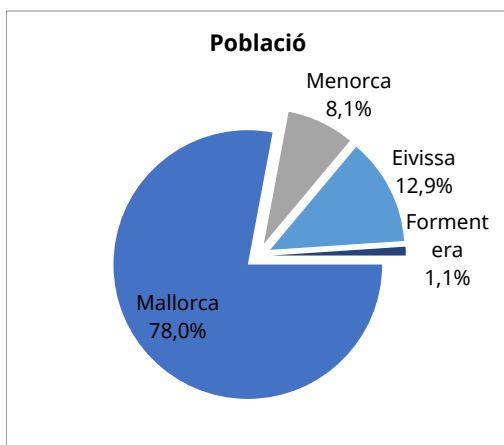
T1_04 SITUACIÓ DEPENDÈNCIA PER ILLES. Relació entre població i sol·licituds

INFORMACIÓ ACTUAL

Nivell d'agregació: Illa

Data: maig 2020

Illla	Població*	Sol·licituds	%
Mallorca	896.038	26.783	2,99%
Menorca	93.397	3.142	3,36%
Eivissa	147.914	2.793	1,89%
Formentera	12.111	197	1,63%
Illes Balears	1.149.460	32.915	2,86%



Elaboració: Direcció General d'Atenció a la Dependència a partir de les dades del Sistema de Gestió de la Dependència (DISDEP).

NOTA: Per problemes d'interoperabilitat amb el programa nSISAAD de l'IMSERSO, poden existir diferències amb les dades que ofereix aquest organisme.

* Font: Institut Nacional d'Estadística (INE). Padró oficial 2019.



T1_05 SITUACIÓ DEPENDÈNCIA PER ILLA I MUNICIPI

INFORMACIÓ ACTUAL

Nivell d'agregació: Illa i municipi

Data: maig 2020

Municipi	Població*	Sol·licituds	%**
Mallorca	896.038	26.783	2,99%
Alaró	5.572	194	3,48%
Alcúdia	20.241	382	1,89%
Algaida	5.642	193	3,42%
Andratx	11.271	233	2,07%
Ariany	868	63	7,26%
Artà	7.845	219	2,79%
Banyalbufar	515	11	2,14%
Binissalem	8.567	317	3,70%
Búger	1.050	44	4,19%
Bunyola	6.809	214	3,14%
Calvià	50.559	707	1,40%
Campanet	2.640	115	4,36%
Campos	10.862	329	3,03%
Capdepera	11.868	328	2,76%
Consell	4.053	127	3,13%
Costitx	1.288	63	4,89%
Deià	617	7	1,13%
Escorca	212	1	0,47%
Esporles	5.062	120	2,37%
Estellencs	315	9	2,86%
Felanitx	17.780	645	3,63%
Fornalutx	660	16	2,42%
Inca	33.319	1.251	3,75%
Lloret de Vistalegre	1.372	58	4,23%
Lloseta	5.988	263	4,39%
Llubí	2.273	99	4,36%
Llucmajor	36.914	877	2,38%
Manacor	43.808	1.303	2,97%
Mancor de la vall	1.509	45	2,98%
Maria de la salut	2.227	112	5,03%
Marratxí	37.193	947	2,55%
Montuiri	2.912	199	6,83%
Muro	7.085	237	3,35%
Palma de Mallorca	416.065	12.674	3,05%
Petra	2.860	112	3,92%
Pobla, sa	13.475	564	4,19%
Pollença	16.283	538	3,30%
Porres	5.502	210	3,82%
Puigpunyent	2.012	48	2,39%
Salines, ses	4.960	144	2,90%
Sant Joan	2.108	200	9,49%
Sant Llorenç des cardassar	8.431	195	2,31%
Santa eugènia	1.561	78	5,00%
Santa margalida	12.485	346	2,77%
Santa maria del camí	7.375	274	3,72%
Santanyi	12.237	329	2,69%
Selva	4.014	142	3,54%
Sencelles	3.290	148	4,50%
Sineu	3.862	172	4,45%
Sóller	13.705	497	3,63%
Son servera	11.568	173	1,50%
Valldemossa	1.969	58	2,95%
Vilafranca de Bonany	3.380	153	4,53%
Menorca	93.397	3.142	3,36%
Alaior	9.065	300	3,31%
Castell, es	7.434	243	3,27%
Ciutadella de Menorca	29.840	1.018	3,41%
Ferrieres	4.777	163	3,41%
Maó	29.040	1.053	3,63%
Mercadal, es	5.038	126	2,50%
Miçorn gran, es	1.405	58	4,13%
Sant Lluís	6.798	181	2,66%
Eivissa	147.914	2.793	1,89%
Eivissa	49.783	1.145	2,30%
Sant Antoni de Portmany	26.306	498	1,89%
Sant Joan de Labritja	6.397	117	1,83%
Sant Josep de sa talaia	27.413	391	1,43%
Santa Eulària del riu	38.015	642	1,69%
Formentera	12.111	197	1,63%
Formentera	12.111	197	1,63%
Illes Balears	1.149.460	32.915	2,86%

Elaboració: Direcció General d'Atenció a la Dependència a partir de les dades del Sistema de Gestió de la Dependència (DISDEP).

NOTA: Per problemes d'interoperabilitat amb el programa nSISAAD de l'IMSERSO, poden existir diferències amb les dades que ofereix aquest organisme.

* Font: Institut Nacional d'Estadística (INE). Padró oficial 2019.



T1_06 SITUACIÓ DEPENDÈNCIA. Perfil del sol·licitant

INFORMACIÓ ACTUAL

Nivell d'agregació: Illa

Data: maig 2020

	de 0 a 2 anys	de 03 a 18 anys	de 19 a 30 anys	de 31 a 45 anys	de 46 a 54 anys	de 55 a 64 anys	de 65 a 79 anys	80 i més anys	Total
Mallorca	231	1.376	921	1.266	1.234	1.925	6.051	13.779	26.783
Dona	109	483	350	538	571	977	3.535	9.942	16.505
Home	122	893	571	728	663	948	2.516	3.837	10.278
Menorca	8	136	75	152	141	255	694	1.681	3.142
Dona	2	55	27	68	58	138	449	1.194	1.991
Home	6	81	48	84	83	117	245	487	1.151
Eivissa	12	157	82	132	114	190	666	1.440	2.793
Dona	6	55	37	50	55	92	368	996	1.659
Home	6	102	45	82	59	98	298	444	1.134
Formentera	1	14	4	6	11	17	38	106	197
Dona	1	5	1	1	3	7	20	73	111
Home	-	9	3	5	8	10	18	33	86
ILLES BALEARS	252	1.683	1.082	1.556	1.500	2.387	7.449	17.006	32.915
Dona	118	598	415	657	687	1.214	4.372	12.205	20.266
Home	134	1.085	667	899	813	1.173	3.077	4.801	12.649

Elaboració: Direcció General d'Atenció a la Dependència a partir de les dades del Sistema de Gestió de la Dependència (DISDEP).

NOTA: Per problemes d'interoperabilitat amb el programa nSISAAD de l'IMSERSO, poden existir diferències amb les dades que ofereix aquest organisme.



G CONSELLERIA
O AFERS SOCIALS
I I ESPORTS
B DIRECCIÓ GENERAL
/ AGENCIÓ
DEPENDÈNCIA

T1_07 SITUACIÓ DEPENDÈNCIA PER ILLES. Dictàmens

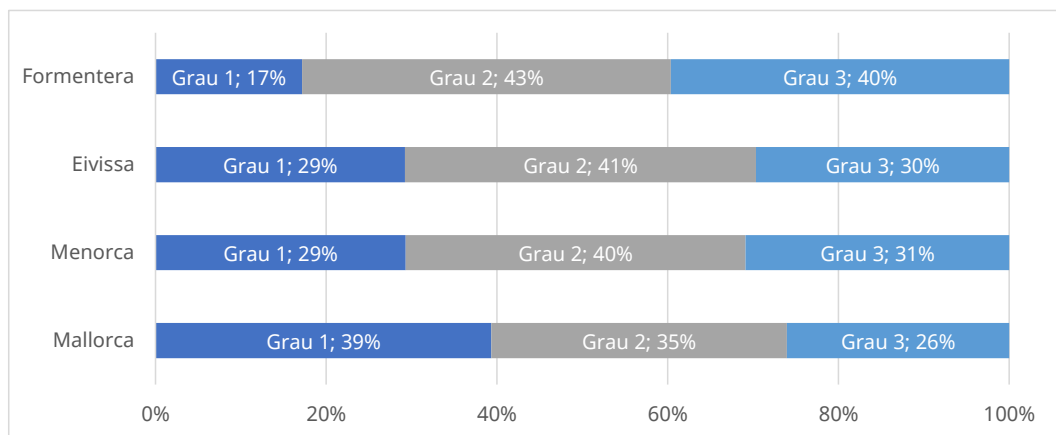
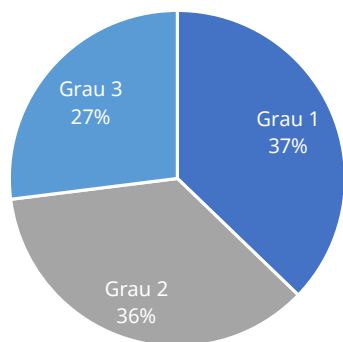
INFORMACIÓ ACTUAL

Nivell d'agregació: Illa

Data: maig 2020

Illa	SENSE GRAU	GRAU I		GRAU II		GRAU III		TOTAL SOL·LICITANTS AMB DRET A PRESTACIÓ			
		N1	N2	N1	N2	N1	N2	(GIII + GII + GI)			
Mallorca	5.505	6.953	456	412	5.612	776	493	4.166	653	360	19.881
Menorca	419	690	27	35	837	114	71	669	84	40	2.567
Eivissa	350	611	40	35	761	112	92	574	90	32	2.347
Formentera	18	26	0	3	67	3	3	61	5	1	169
Illes Balears	6.292	8.280	523	485	7.277	1.005	659	5.470	832	433	24.964

Graus Dependència Sol·licitants amb Dret



Elaboració: Direcció General d'Atenció a la Dependència a partir de les dades del Sistema de Gestió de la Dependència (DISDEP).

NOTA: Per problemes d'interoperabilitat amb el programa nSISAAD de l'IMSERSO, poden existir diferències amb les dades que ofereix aquest organisme.

T1_08 SITUACIÓ DEPENDÈNCIA. Dictàmens

INFORMACIÓ ACTUAL

Nivell d'agregació: Illa i municipi

Data: maig 2020

Municipi	SENSE GRAU	GRAU I		GRAU II		GRAU III		TOTAL SOL·LICITANTS AMB DRET A PRESTACIÓ (GIII + GII + GI)			
		N1	N2	N1	N2	N1	N2				
Mallorca	5.505	6.953	456	412	5.612	776	493	4.166	653	360	19.881
Alaró	34	53	2	4	50	4	4	27	5	1	150
Alcúdia	68	94	5	3	79	12	7	70	14	10	294
Algaida	34	71	3	2	39	4	1	19	2	0	141
Andratx	59	53	2	2	50	7	0	35	4	3	156
Ariany	14	23	0	1	18	1	0	3	0	0	46
Artà	31	65	5	7	44	7	3	35	1	0	167
Banyalbufar	2	1	0	0	7	0	0	0	1	0	9
Binissalem	63	91	11	3	69	5	6	37	14	5	241
Búger	9	10	1	1	8	3	3	5	3	0	34
Bunyola	38	56	2	2	59	6	0	34	5	1	165
Calvià	137	148	17	12	126	30	15	138	23	11	520
Campanet	14	30	1	3	38	5	3	15	4	0	99
Campos	65	95	6	6	68	10	9	47	4	2	247
Capdepera	58	59	5	3	70	11	2	96	9	2	257
Consell	23	36	3	2	29	1	9	11	2	3	96
Costitx	11	16	0	0	20	2	2	6	1	1	48
Deià	2	1	0	0	1	0	0	1	0	0	3
Escorca	0	0	0	0	0	0	0	0	0	0	0
Esporles	28	36	4	2	27	1	2	14	2	1	89
Estellencs	3	3	0	0	0	0	0	2	0	0	5
Felanitx	118	172	12	6	142	23	15	95	14	9	488
Fornalutx	2	3	0	0	7	0	0	1	2	0	13
Inca	194	317	20	18	276	38	34	212	48	13	976
Lloret de Vistalegre	15	14	0	2	11	4	1	6	1	0	39
Lloseta	46	71	6	3	64	8	7	27	7	1	194
Liubí	21	25	1	0	24	2	1	15	3	1	72
Llucmajor	231	224	14	13	165	25	17	101	16	9	584
Manacor	203	367	23	25	278	41	32	219	27	17	1.029
Mancor de la vall	8	11	0	0	15	0	2	9	0	0	37
Maria de la salut	17	30	0	1	31	1	1	14	2	0	80
Marratxí	94	242	7	15	230	44	26	183	35	18	800
Montuïri	14	37	1	1	53	6	3	67	5	2	175
Muro	36	56	2	3	49	3	3	54	4	4	178
Palma de Mallorca	3181	3362	247	209	2438	335	206	1700	265	199	8.961
Petra	20	33	0	2	33	1	0	12	3	0	84
Pobla, sa	104	118	11	14	148	23	8	78	24	4	428
Pollença	66	144	5	6	116	14	11	126	14	2	438
Porreres	24	51	3	1	56	4	2	48	6	2	173
Puigpunyent	8	19	0	1	9	1	0	6	0	0	36
Salines, ses	32	49	2	0	22	3	3	22	2	2	105
Sant Joan	20	35	0	1	51	10	3	67	5	0	172
Sant Llorenç des cardassar	28	56	7	6	47	7	2	25	6	2	158
Santa eugènia	11	24	0	1	26	4	1	3	2	2	63
Santa margalida	33	83	2	5	81	13	12	81	11	8	296
Santa maria del camí	48	67	3	1	60	10	5	46	8	4	204
Santanyí	45	69	7	4	72	8	8	84	6	8	266
Selva	21	41	1	1	29	7	4	19	7	2	111
Sencelles	14	39	2	1	33	5	6	23	12	5	126
Sineu	30	37	0	0	48	2	0	40	5	0	132
Sóller	69	102	7	9	110	11	7	137	12	2	397
Son servera	16	56	1	5	39	4	6	21	7	2	141
Valldemossa	16	21	1	2	13	1	0	2	0	0	40
Vilafranca de Bonany	27	37	4	3	34	9	1	28	0	2	118
Menorca	419	690	27	35	837	114	71	669	84	40	2.567
Alaior	40	58	2	0	88	10	4	64	6	7	239
Castell, es	31	60	1	6	67	13	3	33	6	2	191
Ciutadella de Menorca	106	239	6	8	276	24	18	269	26	10	876
Ferrières	23	32	0	2	52	8	4	31	7	0	136
Maó	165	230	16	14	260	47	29	195	28	17	836
Mercadal, es	14	19	0	2	37	4	3	35	4	3	107
Migjorn gran, es	11	16	0	0	14	2	7	3	1	0	43
Sant lluis	29	36	2	3	43	6	3	39	6	1	139
Eivissa	350	611	40	35	761	112	92	574	90	32	2.347
Eivissa	168	263	19	13	295	45	44	224	34	9	946
Sant Antoni de Portmany	50	114	3	4	137	24	15	106	16	8	427
Sant Joan de Labritja	13	20	3	3	37	5	2	27	3	0	100
Sant Josep de sa talaia	46	82	8	9	102	16	18	69	16	8	328
Santa Eulària del riu	73	132	7	6	190	22	13	148	21	7	546
Formentera	18	26	0	3	67	3	3	61	5	1	169
Formentera	18	26	0	3	67	3	3	61	5	1	187
Illes Balears	6.292	8.280	523	485	7.277	1.005	659	5.470	832	433	24.964

Elaboració: Direcció General d'Atenció a la Dependència a partir de les dades del Sistema de Gestió de la Dependència (DISDEP).

NOTA: Per problemes d'interoperabilitat amb el programa nSISAAD de l'IMRSO, poden existir diferències amb les dades que ofereix aquest organisme.



T1_09 SITUACIÓ DEPENDÈNCIA. Dictàmens

INFORMACIÓ ACTUAL

Nivell d'agregació: Illa i municipi

Data: maig 2020

Municipi	Població*	Sol·licitants amb dret a prestació	% persones sol·licitants amb dret sobre població**
Mallorca	896.038	19.881	2,22%
Alaró	5.572	150	2,69%
Alcúdia	20.241	294	1,45%
Algaida	5.642	141	2,50%
Andratx	11.271	156	1,38%
Ariany	868	46	5,30%
Artà	7.845	167	2,13%
Banyalbufar	515	9	1,75%
Binissalem	8.567	241	2,81%
Búger	1.050	34	3,24%
Bunyola	6.809	165	2,42%
Calvià	50.559	520	1,03%
Campanet	2.640	99	3,75%
Campos	10.862	247	2,27%
Capdepera	11.868	257	2,17%
Consell	4.053	96	2,37%
Costitx	1.288	48	3,73%
Deià	617	3	0,49%
Escorca	212	0	0,00%
Esporles	5.062	89	1,76%
Estellencs	315	5	1,59%
Felanitx	17.780	488	2,74%
Fornalutx	660	13	1,97%
Inca	33.319	976	2,93%
Lloret de Vistalegre	1.372	39	2,84%
Lloseta	5.988	194	3,24%
Llubí	2.273	72	3,17%
Llucmajor	36.914	584	1,58%
Manacor	43.808	1.029	2,35%
Manacor de la vall	1.509	37	2,45%
Maria de la salut	2.227	80	3,59%
Marratxí	37.193	800	2,15%
Montuïri	2.912	175	6,01%
Muro	7.085	178	2,51%
Palma de Mallorca	416.065	8.961	2,15%
Petra	2.860	84	2,94%
Pobla, sa	13.475	428	3,18%
Pollença	16.283	438	2,69%
Porres	5.502	173	3,14%
Puigpunyent	2.012	36	1,79%
Salines, ses	4.960	105	2,12%
Sant Joan	2.108	172	8,16%
Sant Llorenç des cardassar	8.431	158	1,87%
Santa eugènia	1.561	63	4,04%
Santa margalida	12.485	296	2,37%
Santa maria del camí	7.375	204	2,77%
Santanyí	12.237	266	2,17%
Selva	4.014	111	2,77%
Sencelles	3.290	126	3,83%
Sineu	3.862	132	3,42%
Sóller	13.705	397	2,90%
Son servera	11.568	141	1,22%
Valldemossa	1.969	40	2,03%
Vilafranca de Bonany	3.380	118	3,49%
Menorca	93.397	2.567	2,75%
Alaior	9.065	239	2,64%
Castell, es	7.434	191	2,57%
Ciutadella de Menorca	29.840	876	2,94%
Ferrerries	4.777	136	2,85%
Maó	29.040	836	2,88%
Mercadal, es	5.038	107	2,12%
Migjorn gran, es	1.405	43	3,06%
Sant Lluís	6.798	139	2,04%
Eivissa	147.914	2.347	1,59%
Eivissa	49.783	946	1,90%
Sant Antoni de Portmany	26.306	427	1,62%
Sant Joan de Labritja	6.397	100	1,56%
Sant Josep de sa talaia	27.413	328	1,20%
Santa Eulària del riu	38.015	546	1,44%
Formentera	12.111	187	1,54%
Formentera	12.111	187	1,54%
Illes Balears	1.149.460	24.964	2,03%

Elaboració: Direcció General d'Atenció a la Dependència a partir de les dades del Sistema de Gestió de la Dependència (DISDEP).

NOTA: Per problemes d'interoperabilitat amb el programa nSISAAD de l'IMSERSO, poden existir diferències amb les dades que ofereix aquest organisme.

* Font: Institut Nacional d'Estadística (INE). Padró oficial 2019.

T1_10 SITUACIÓ DEPENDÈNCIA. Prestacions

INFORMACIÓ ACTUAL

Nivell d'agregació: Illa i municipi

Data: maig 2020

Municipi	Servei d'atenció residencial	Centres de dia i nit	Prestacions econòmiques vinculades al servei	Prestació econòmica per a cures a l'entorn familiar	Ajuda a domicili	Servei de Promoció d'Autonomia	Teleassistència	Total prestacions
Mallorca	2.054	1.571	724	12.828	978	5.055	6.970	30.180
Alaró	4	14	2	117	3	40	63	243
Alcúdia	38	11	12	209	0	39	90	399
Algaida	0	20	1	97	23	63	75	279
Andratx	0	9	3	132	0	28	63	235
Ariany	0	5	0	32	5	21	20	83
Artà	16	20	7	111	11	9	72	246
Banyalbufar	1	0	0	5	1	1	2	10
Binissalem	2	6	6	209	8	59	127	417
Búger	0	2	0	28	0	6	11	47
Bunyola	0	10	1	142	0	47	66	266
Calvià	96	37	18	284	13	81	106	635
Campanet	0	7	0	84	0	23	36	150
Campos	13	15	0	180	10	46	84	348
Capdepera	95	26	12	108	7	12	65	325
Consell	6	9	0	77	3	23	35	153
Costitx	1	4	0	30	6	11	18	70
Deià	0	0	0	2	0	1	1	4
Escorca	0	0	0	0	0	0	0	0
Esporles	1	14	0	66	0	20	42	143
Estellencs	0	0	0	2	0	1	0	3
Felanitx	64	27	0	287	16	93	151	638
Fornalutx	0	0	1	12	0	3	1	17
Inca	118	53	16	710	11	182	343	1.433
Lloret de Vistalegre	1	3	0	29	5	13	16	67
Lloseta	1	19	6	158	6	48	94	332
Llubí	1	5	0	50	17	27	35	135
Llucmajor	22	63	3	445	0	126	158	817
Manacor	145	89	44	665	26	159	369	1.497
Mancor de la vall	0	9	1	26	0	6	17	59
Maria de la salut	2	7	1	56	18	25	36	145
Marratxí	113	77	37	500	33	151	224	1.135
Montuïri	71	4	13	59	15	33	47	242
Muro	21	9	4	121	0	40	60	255
Palma de Mallorca	749	765	346	5566	613	2.930	3.378	14.347
Petra	1	7	0	59	14	36	29	146
Pobla, sa	17	26	0	342	13	75	123	596
Pollença	89	19	29	274	0	67	104	582
Porreres	2	4	36	120	4	56	71	293
Puigpunyent	0	1	0	33	3	4	17	58
Salines, ses	1	8	0	79	4	19	39	150
Sant Joan	73	8	23	49	11	36	31	231
Sant Llorenç des cardassar	3	16	3	121	8	25	65	241
Santa eugènia	5	4	0	43	1	18	26	97
Santa margalida	52	17	33	159	0	55	81	397
Santa maria del camí	15	16	3	139	3	47	56	279
Santanyí	69	14	14	139	3	42	43	324
Selva	2	4	0	102	0	28	69	205
Sencelles	20	7	18	58	20	41	48	212
Sineu	1	11	17	81	24	32	49	215
Sóller	120	32	11	216	5	48	78	510
Son servera	2	14	3	102	6	12	58	197
Valldemossa	0	5	0	32	0	13	16	66
Vilafranca de Bonany	1	19	0	81	9	34	62	206
Menorca	266	187	36	1.845	98	415	547	3.394
Alaior	24	23	3	179	12	26	82	349
Castell, es	5	16	1	157	8	34	39	260
Ciutadella de Menorca	118	52	17	653	26	142	209	1.217
Ferrières	23	15	1	95	17	20	51	222
Maó	69	57	1	562	24	144	99	956
Mercadal, es	12	10	4	75	0	13	33	147
Miqjorn gran, es	1	4	0	34	4	10	21	74
Sant lluis	14	10	9	90	7	26	13	169
Eivissa	332	97	31	1.458	70	594	552	3.134
Eivissa	138	32	4	579	26	264	228	1.271
Sant Antoni de Portmany	87	20	0	260	17	101	66	551
Sant Joan de Labritja	4	6	1	73	3	26	31	144
Sant Josep de sa talaia	34	12	0	214	14	77	84	435
Santa Eulària del riu	69	27	26	332	10	126	143	733
Formentera	3	27	0	109	6	25	12	182
Formentera	3	27	0	109	6	25	12	182
Illes Balears	2.655	1.882	791	16.240	1.152	6.089	8.081	36.890

Elaboració: Direcció General d'Atenció a la Dependència a partir de les dades del Sistema de Gestió de la Dependència (DISDEP).

NOTA: Per problemes d'interoperabilitat amb el programa nSISAAD de l'IMSERSO, poden existir diferències amb les dades que ofereix aquest organisme.



T1_11 SITUACIÓ DEPENDÈNCIA. Beneficiaris

INFORMACIÓ ACTUAL

Nivell d'agregació: Illa i municipi

Data: maig 2020

Municipi	Població	Beneficiaris	Percentatge beneficiaris sobre població**
Mallorca	896.038	18.337	2,05%
Alaró	5.572	141	2,53%
Alcúdia	20.241	272	1,34%
Algaida	5.642	139	2,46%
Andratx	11.271	146	1,30%
Ariany	868	45	5,18%
Artà	7.845	158	2,01%
Banyalbufar	515	8	1,55%
Binissalem	8.567	231	2,70%
Búger	1.050	31	2,95%
Bunyola	6.809	158	2,32%
Calvià	50.559	459	0,91%
Campanet	2.640	94	3,56%
Campos	10.862	223	2,05%
Capdepera	11.868	243	2,05%
Consell	4.053	93	2,29%
Costitx	1.288	40	3,11%
Deià	617	3	0,49%
Escorca	212	0	0,00%
Esporles	5.062	83	1,64%
Estellencs	315	3	0,95%
Felanitx	17.780	424	2,38%
Fornalutx	660	13	1,97%
Inca	33.319	903	2,71%
Lloret de Vistalegre	1.372	37	2,70%
Lloseta	5.988	190	3,17%
Llubí	2.273	72	3,17%
Llucmajor	36.914	525	1,42%
Manacor	43.808	965	2,20%
Manacor de la vall	1.509	37	2,45%
Maria de la salut	2.227	77	3,46%
Marratxí	37.193	728	1,96%
Montuiri	2.912	166	5,70%
Muro	7.085	161	2,27%
Palma de Mallorca	416.065	8.212	1,97%
Petra	2.860	78	2,73%
Pobla, sa	13.475	392	2,91%
Pollença	16.283	414	2,54%
Porreres	5.502	170	3,09%
Puigpunyent	2.012	35	1,74%
Salines, ses	4.960	95	1,92%
Sant Joan	2.108	162	7,69%
Sant Llorenç des cardassar	8.431	151	1,79%
Santa eugènia	1.561	55	3,52%
Santa margalida	12.485	273	2,19%
Santa maria del camí	7.375	186	2,52%
Santanyí	12.237	242	1,98%
Selva	4.014	107	2,67%
Sencelles	3.290	123	3,74%
Sineu	3.862	125	3,24%
Sóller	13.705	370	2,70%
Son servera	11.568	127	1,10%
Valldemossa	1.969	39	1,98%
Vilafranca de Bonany	3.380	113	3,34%
Menorca	93.397	2.358	2,52%
Alaior	9.065	230	2,54%
Castell, es	7.434	179	2,41%
Ciutadella de Menorca	29.840	836	2,80%
Ferrieres	4.777	134	2,81%
Maó	29.040	711	2,45%
Mercadal, es	5.038	102	2,02%
Migjorn gran, es	1.405	41	2,92%
Sant lluis	6.798	125	1,84%
Eivissa	147.914	2.073	1,40%
Eivissa	49.783	820	1,65%
Sant Antoni de Portmany	26.306	397	1,51%
Sant Joan de Labritja	6.397	88	1,38%
Sant Josep de sa talaia	27.413	283	1,03%
Santa Eulària del riu	38.015	485	1,28%
Formentera	12.111	150	1,24%
Formentera	12.111	150	1,24%
Illes Balears	1.149.460	22.918	1,99%

Elaboració: Direcció General d'Atenció a la Dependència a partir de les dades del Sistema de Gestió de la Dependència (DISDEF).

NOTA: Per problemes d'interoperabilitat amb el programa nSISAAD de l'IMSERSO, poden existir diferències amb les dades que ofereix aquest organisme.

* Font: Institut Nacional d'Estadística (INE). Padró oficial 2019.