



G CONSELLERIA  
O SERVEIS SOCIALS  
I I COOPERACIÓ  
B DIRECCIÓ GENERAL  
/ DEPENDÈNCIA

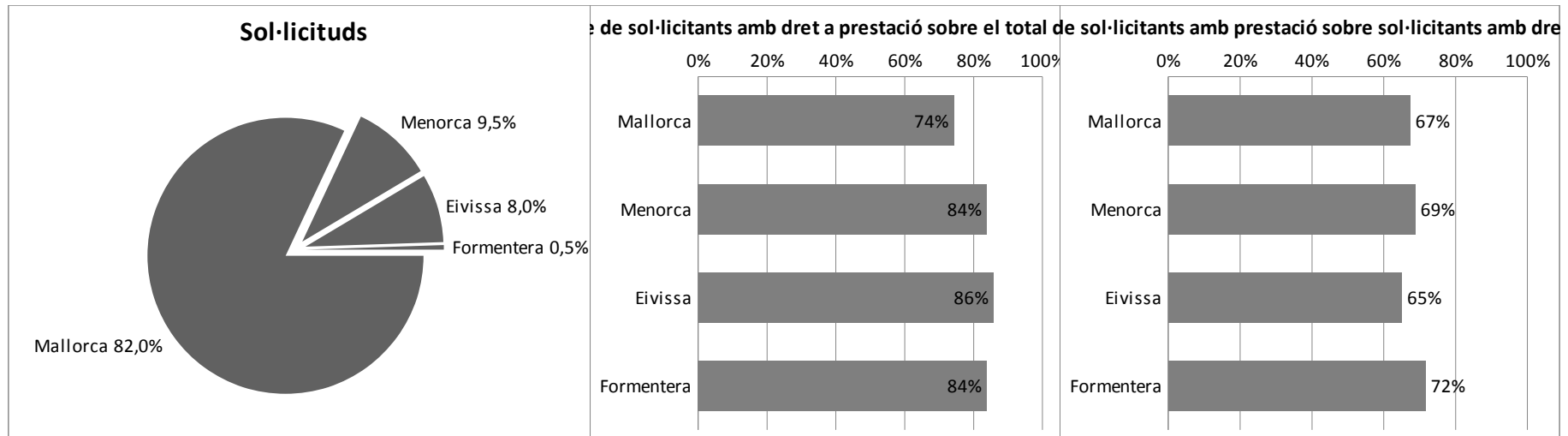
## T1\_01 SITUACIÓ DEPENDÈNCIA.

### INFORMACIÓ HISTÒRICA ACUMULADA

Nivell d'agregació: Illa

Data: 31 de març de 2016

Illa	Sol·licituds	Sol·licitants amb dictàmens	Sol·licitants amb dret a prestació	Sol·licitants amb PIA acordat	Sol·licitants amb prestació
<b>Total</b>	<b>51.666</b>	<b>45.306</b>	<b>39.330</b>	<b>26.947</b>	<b>26.443</b>
<b>Mallorca</b>	42.363	36.745	31.455	21.524	21.159
<b>Menorca</b>	4.884	4.509	4.092	2.922	2.811
<b>Eivissa</b>	4.146	3.801	3.554	2.333	2.309
<b>Formentera</b>	273	251	229	168	164



Elaboració: Direcció General de Dependència a partir de les dades del nSISAAD (IMSERSO)

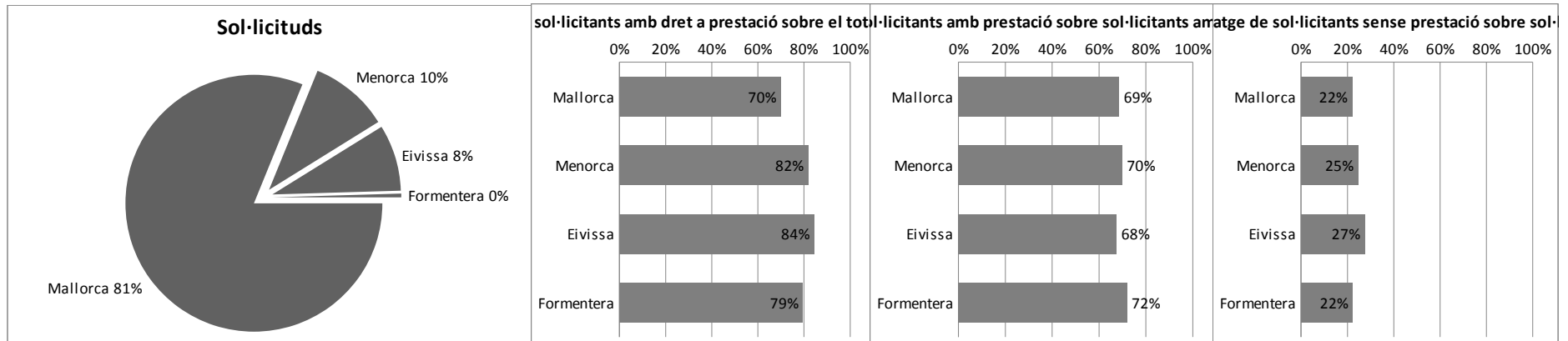
T1\_02 SITUACIÓ DEPENDÈNCIA.

INFORMACIÓ ACTUAL

Nivell d'agregació: Illa

Data: 31 de març de 2016

Illa	Sol·licituds	Sol·licitants amb dictàmens	Sol·licitants amb dret a prestació	Sol·licitants amb prestació	Sol·licitants amb dret sense prestació
<b>Total</b>	<b>24.241</b>	<b>22.298</b>	<b>17.543</b>	<b>12.045</b>	<b>5.498</b>
<b>Mallorca</b>	19.672	17.933	13.757	9.435	4.322
<b>Menorca</b>	2.424	2.334	1.983	1.387	596
<b>Eivissa</b>	2.028	1.921	1.710	1.156	554
<b>Formentera</b>	117	110	93	67	26



Elaboració: Direcció General de Dependència a partir de les dades del nSISAAD (IMSERO)

## T1\_03 SITUACIÓ DEPENDÈNCIA.

## INFORMACIÓ ACTUAL

Nivell d'agregació: Illa i municipi

Data: 31 de març de 2016

Municipi	Sol·licituds	Sol·licitants amb dictàmen	Sol·licitants amb dret a prestació	Sol·licitants amb prestació	En tràmit
<b>ILLES BALEARS</b>	<b>24.241</b>	<b>22.298</b>	<b>17.543</b>	<b>12.045</b>	<b>7.441</b>
<b>MALLORCA</b>	<b>19.672</b>	<b>17.933</b>	<b>13.757</b>	<b>9.435</b>	<b>6.061</b>
ALARO	133	121	101	71	42
ALCUDIA	264	241	209	145	87
ALGAIDA	140	124	95	64	47
ANDRATX	192	171	122	83	60
ARIANY	30	27	20	12	11
ARTA	165	140	117	82	60
BANYALBUFAR	10	10	6	4	2
BINISALEM	240	209	181	122	90
BUGER	37	36	31	25	7
BUNYOLA	136	114	87	71	38
CALVIA	555	521	409	280	163
CAMPANET	90	86	78	54	28
CAMPOS	244	218	170	128	68
CAPDEPERA	237	216	173	127	67
CONSELL	106	95	82	65	28
COSTITX	42	38	31	21	14
DEYA	5	4	3	2	2
ESCORCA	1	1	1	1	0
ESPORLES	108	101	72	55	24
ESTELLENCES	7	5	4	3	3
FELANITX	461	402	327	226	160
FORNALUTX	20	18	15	12	5
INCA	849	782	667	501	233
LLORET DE VISTALEGRE	42	38	29	15	18
LLOSETA	162	142	121	93	48
LLUBI	61	60	49	40	10
LLUCMAJOR	625	569	403	262	197
MANACOR	908	821	678	499	266
MANCOR DE LA VALL	40	37	35	24	14
MARIA DE LA SALUT	71	61	53	39	24
MARRATXI	615	565	498	381	167
MONTÚJIRI	127	112	104	81	38
MURO	176	156	131	83	68
PALMA DE MALLORCA	9.571	8.754	6.169	3.992	2.994
PETRA	85	72	65	49	29
POBLA (SA)	468	445	374	250	147
POLLENÇA	327	304	271	189	105
PORRERES	203	182	153	113	61
PUIGPUNYENT	44	44	23	13	10
SALINES (SES)	118	106	75	44	43
SANT JOAN	142	132	122	98	34
SANT LLORENÇ DES CARDASSAR	141	124	106	74	49
SANTA EUGENIA	47	44	38	25	16
SANTA MARGALIDA	240	225	198	169	44
SANTA MÀRIA DEL CAMI	197	186	162	107	66
SANTANYI	268	251	209	161	65
SELVA	109	90	79	61	37
SENCELLES	117	115	103	78	27
SINEU	124	113	93	58	46
SOLLER	308	271	230	157	110
SON SERVERA	100	86	73	48	39
VALLDEMOSSA	37	33	25	16	13
VILAFRANCA DE BONANY	127	115	87	62	37
<b>MENORCA</b>	<b>2.424</b>	<b>2.334</b>	<b>1.983</b>	<b>1.387</b>	<b>686</b>
ALAIOR	202	196	166	119	53
CASTELL (ES)	193	182	151	110	52
CIUTADELLA DE MENORCA	774	746	659	473	214
FERRERIES	155	146	115	88	36
MAO	835	808	673	444	256
MERCADAL (ES)	107	100	88	65	30
MIGJORN GRAN (ES)	38	38	30	24	6
SANT LLUIS	120	118	101	64	39
<b>EIVISSA</b>	<b>2.028</b>	<b>1.921</b>	<b>1.710</b>	<b>1.156</b>	<b>661</b>
EIVISSA	912	864	764	497	315
SANT ANTONI DE PORTMANY	344	328	291	214	93
SANT JOAN DE LABRITJA	93	90	82	57	28
SANT JOSEP DE SA TALAIA	284	265	243	167	95
SANTA EULALIA DEL RIO	395	374	330	221	130
<b>FORMENTERA</b>	<b>117</b>	<b>110</b>	<b>93</b>	<b>67</b>	<b>33</b>
FORMENTERA	117	110	93	67	33

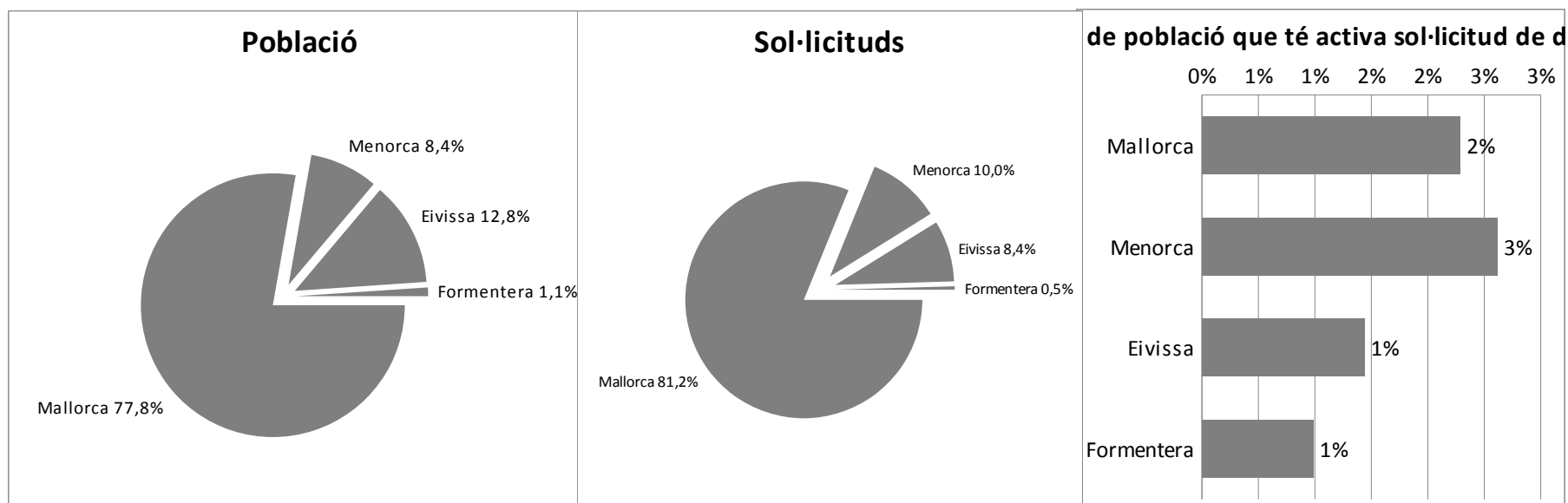
T1\_04 SITUACIÓ DEPENDÈNCIA PER ILLES. Relació entre població i sol·licituds

INFORMACIÓ ACTUAL

Nivell d'agregació: Illa

Data: 31 de març de 2016

Illa	Població*	Sol·licituds	%
<b>Total</b>	<b>1.105.079</b>	<b>24.241</b>	<b>2,19%</b>
<b>Mallorca</b>	859.589	19.672	2,29%
<b>Menorca</b>	92.648	2.424	2,62%
<b>Eivissa</b>	140.964	2.028	1,44%
<b>Formentera</b>	11.878	117	0,99%



Elaboració: Direcció General de Dependència a partir de les dades del nSISAAD (IMSERO)

\* Font: Institut d'Estadística de les Illes Balears (IBESTAT). Espanya (CC BY 3.0) .

## T1\_05 SITUACIÓ DEPENDÈNCIA PER IL·LA I MUNICIPI

## INFORMACIÓ ACTUAL

Nivell d'agregació: Illa i municipi

Data: 31 de març de 2016

Municipi	Població*	Sol·licituds	%**
<b>ILLES BALEARS</b>	<b>1.105.079</b>	<b>24.241</b>	<b>2,19%</b>
<b>MALLORCA</b>	<b>859.589</b>	<b>19.672</b>	2,29%
ALARO	5.275	133	2,52%
ALCUDIA	19.763	264	1,34%
ALGAIDA	5.410	140	2,59%
ANDRATX	11.093	192	1,73%
ARIANY	877	30	3,42%
ARTA	7.381	165	2,24%
BANYALBUFAR	542	10	1,85%
BINISALEM	7.850	240	3,06%
BUGER	1.022	37	3,62%
BUNYOLA	6.706	136	2,03%
CALVIA	50.328	555	1,10%
CAMPANET	2.524	90	3,57%
CAMPOS	9.892	244	2,47%
CAPDEPERA	11.420	237	2,08%
CONSELL	3.862	106	2,74%
COSTITX	1.205	42	3,49%
DEYA	713	5	0,70%
ESCORCA	236	1	0,42%
ESPORLES	4.922	108	2,19%
ESTELLENCES	336	7	2,08%
FELANITX	17.412	461	2,65%
FORNALUTX	703	20	2,84%
INCA	30.651	849	2,77%
LLORET DE VISTALEGRE	1.233	42	3,41%
LLOSETA	5.639	162	2,87%
LLUBI	2.176	61	2,80%
LLUCMAJOR	34.618	625	1,81%
MANACOR	40.170	908	2,26%
MANCOR DE LA VALL	1.321	40	3,03%
MARIA DE LA SALUT	2.113	71	3,36%
MARRATXI	35.726	615	1,72%
MONTÚJRI	2.850	127	4,46%
MURO	6.723	176	2,62%
PALMA DE MALLORCA	400.578	9.571	2,39%
PETRA	2.816	85	3,02%
POBLA (SA)	12.694	468	3,69%
POLLENÇA	16.115	327	2,03%
PORRERES	5.567	203	3,65%
PUIGPUNYENT	2.018	44	2,18%
SALINES (SES)	5.018	118	2,35%
SANT JOAN	2.035	142	6,98%
SANT LLORENÇ DES CARDASSAR	8.146	141	1,73%
SANTA EUGENIA	1.638	47	2,87%
SANTA MARGALIDA	11.672	240	2,06%
SANTA MARIA DEL CAMI	6.685	197	2,95%
SANTANYI	11.316	268	2,37%
SELVA	3.890	109	2,80%
SENCELLES	3.082	117	3,80%
SINEU	3.612	124	3,43%
SOLLER	13.648	308	2,26%
SON SERVERA	11.449	100	0,87%
VALLDEMOSSA	2.005	37	1,85%
VILAFRANCA DE BONANY	2.913	127	4,36%
<b>MINORCA</b>	<b>92.648</b>	<b>2.424</b>	2,62%
ALAIOR	8.997	202	2,25%
CASTELL (ES)	7.635	193	2,53%
CIUTADELLA DE MENORCA	29.098	774	2,66%
FERRERIES	4.571	155	3,39%
MAO	28.006	835	2,98%
MERCADAL (ES)	5.391	107	1,98%
MIGJORN GRAN (ES)	1.429	38	2,66%
SANT LLUIS	7.521	120	1,60%
<b>EIVISSA</b>	<b>140.964</b>	<b>2.028</b>	1,44%
EIVISSA	49.975	912	1,82%
SANT ANTONI DE PORTMANY	23.631	344	1,46%
SANT JOAN DE LABRITJA	5.872	93	1,58%
SANT JOSEP DE SA TALAIA	25.674	284	1,11%
SANTA EULALIA DEL RIO	35.812	395	1,10%
<b>FORMENTERA</b>	<b>11.878</b>	<b>117</b>	0,99%
FORMENTERA	11.878	117	0,99%

Elaboració: Direcció General de Dependència a partir de les dades del nSISAAD (IMERSO)

\* Font: Institut d'Estadística de les Illes Balears (IBESTAT). Espanya (CC BY 3.0).

\*\* Notes a la representació gràfica.

Negre: Representació de la magnitud de la relació percentual entre el nombre de sol·licituds i la població.

Gris fosc: Percentatge superior al del total de les Illes Balears

Gris clar: Percentatge inferior al del total de les Illes Balears

## INFORMACIÓ ACTUAL

Nivell d'agregació: Illa

Data: 31 de març de 2016

	de 0 a 2 anys	de 03 a 18 anys	de 19 a 30 anys	de 31 a 45 anys	de 46 a 54 anys	de 55 a 64 anys	de 65 a 79 anys	80 i més anys	Total
<b>ILLES BALEARS</b>	<b>96</b>	<b>1384</b>	<b>998</b>	<b>1458</b>	<b>1269</b>	<b>1773</b>	<b>5402</b>	<b>11861</b>	<b>24241</b>
Home	50	855	596	825	673	911	2.153	3.020	9.083
Dona	46	529	402	633	596	862	3.249	8.841	15.158
<b>MALLORCA</b>	<b>74</b>	<b>1122</b>	<b>855</b>	<b>1180</b>	<b>1029</b>	<b>1435</b>	<b>4392</b>	<b>9585</b>	<b>19672</b>
Home	41	697	515	661	545	745	1.753	2.395	7.352
Dona	33	425	340	519	484	690	2.639	7.190	12.320
<b>MENORCA</b>	<b>6</b>	<b>125</b>	<b>67</b>	<b>157</b>	<b>139</b>	<b>188</b>	<b>510</b>	<b>1232</b>	<b>2424</b>
Home	1	70	35	93	67	83	195	352	896
Dona	5	55	32	64	72	105	315	880	1.528
<b>EIVISSA</b>	<b>15</b>	<b>125</b>	<b>74</b>	<b>113</b>	<b>92</b>	<b>139</b>	<b>477</b>	<b>993</b>	<b>2028</b>
Home	8	79	45	66	53	76	193	262	782
Dona	7	46	29	47	39	63	284	731	1.246
<b>FORMENTERA</b>	<b>1</b>	<b>12</b>	<b>2</b>	<b>8</b>	<b>9</b>	<b>11</b>	<b>23</b>	<b>51</b>	<b>117</b>
Home		9	1	5	8	7	12	11	53
Dona	1	3	1	3	1	4	11	40	64

Elaboració: Direcció General de Dependència a partir de les dades del nSISAAD (IMERSO)

## T1\_07 SITUACIÓ DEPENDÈNCIA PER ILLES. Dictàmens

## INFORMACIÓ ACTUAL

Nivell d'agregació: Illa

Data: 31 de març de 2016

Illa	SENSE GRAU	GRAU I	GRAU II		GRAU III		TOTAL SOL·LICITANTS AMB DRET A PRESTACIÓ				
			N1	N2	N1	N2	N1	N2	(GIII + GII + GI)		
<b>ILLES BALEARS</b>	<b>4.748</b>	<b>2.987</b>	<b>1.260</b>	<b>1.066</b>	<b>3.514</b>	<b>2.320</b>	<b>1.492</b>	<b>2.221</b>	<b>1.889</b>	<b>801</b>	<b>17.550</b>
MALLORCA	4.167	2.428	1.125	904	2.612	1.791	1.103	1.669	1.476	658	13.766
MENORCA	346	300	66	83	484	255	191	306	221	82	1.988
EIVISSA	218	247	69	74	391	262	190	229	183	58	1.703
FORMENTERA	17	12	0	5	27	12	8	17	9	3	93

Elaboració: Direcció General de Dependència a partir de les dades del nSISAAD (IMSERO)

## T1\_08 SITUACIÓ DEPENDÈNCIA. Dictàmens

## INFORMACIÓ ACTUAL

Nivell d'agregació: Illa i municipi

Data: 31 de març de 2016

Municipi	SENSE GRAU	GRAU I	GRAU II		GRAU III		TOTAL SOL·LICITANTS AMB DRET A PRESTACIÓ				
			N1	N2	N1	N2	(GIII + GII + GI)				
<b>ILLES BALEARS</b>	<b>4.748</b>	<b>2.987</b>	<b>1.260</b>	<b>1.066</b>	<b>3.514</b>	<b>2.320</b>	<b>1.492</b>	<b>2.221</b>	<b>1.889</b>	<b>801</b>	<b>17.550</b>
<b>MALLORCA</b>	<b>4.167</b>	<b>2.428</b>	<b>1.125</b>	<b>904</b>	<b>2.612</b>	<b>1.791</b>	<b>1.103</b>	<b>1.669</b>	<b>1.476</b>	<b>658</b>	<b>13.766</b>
ALARO	21	16	3	10	29	9	8	12	11	2	100
ALCUDIA	32	31	13	12	33	36	16	26	27	15	209
ALGAIDA	29	14	10	9	21	12	5	13	7	4	95
ANDRATX	50	28	10	7	23	16	4	17	11	5	121
ARIANY	5	4	3	3	5	2	1	3	1	0	22
ARTA	22	14	18	14	27	16	7	12	9	1	118
BANYALBUFAR	4	1	1	0	2	0	0	1	1	0	6
BINISSALEM	28	24	22	6	33	27	17	20	26	6	181
BUGER	5	1	1	3	7	7	7	0	5	0	31
BUNYOLA	27	13	6	3	23	16	5	6	9	6	87
CALVIA	113	73	30	20	65	62	25	54	57	22	408
CAMPANET	8	13	4	7	15	13	10	3	13	0	78
CAMPOS	47	30	19	14	28	27	15	19	12	7	171
CAPDEPERA	44	26	8	7	42	27	16	27	14	5	172
CONSELL	14	8	4	9	19	9	13	10	4	5	81
COSTITX	7	7	2	2	3	7	4	2	3	1	31
DEVA	1	0	0		1		0	1	0	1	3
ESCORÇA						1			0		1
ESPORLES	29	15	9	6	14	10	3	10	4	1	72
ESTELLENCES	1		1	1	2	0	0	0	0		4
FELANITX	71	57	23	20	59	51	31	34	35	21	331
FORNALUTX	3	0	2	1	5	0	1	3	3	0	15
INCA	116	102	38	39	143	72	59	89	93	31	666
LLORET DE VISTALEGRE	9	4	9	2	3	4	2	3	2	0	29
LLOSETA	21	14	7	7	33	19	10	10	17	4	121
LLUBI	11	3	5	4	10	6	8	5	6	2	49
LLUCMAJOR	166	73	34	21	79	43	35	44	49	25	403
MANACOR	142	94	61	55	131	104	60	76	66	32	679
MANCOR DE LA VALL	2	8	1	2	8	3	3	8	2	0	35
MARIA DE LA SALUT	8	12	2	2	15	5	3	10	3	1	53
MARRATXI	68	60	31	33	103	77	44	62	63	24	497
MONTUIRÍ	8	10	5	4	23	16	8	24	10	4	104
MURO	24	18	9	7	26	16	18	19	14	5	132
PALMA DE MALLORCA	2.588	1.268	584	411	1.063	735	462	709	601	333	6.166
PETRA	7	9	4	5	17	11	1	10	6	2	65
POBLA (SA)	71	58	27	25	72	65	28	29	56	14	374
POLLENÇA	35	42	9	19	57	30	21	44	42	5	269
PORRERES	28	23	8	5	35	18	12	28	20	5	154
PUIGPUNYENT	21	7	3	1	4	2	1	4	1	0	23
SALINES (SES)	28	19	4	6	7	10	6	11	10	5	78
SANT JOAN	9	13	6	6	28	22	6	28	9	5	123
CARDASSAR	18	12	7	10	21	16	4	18	10	8	106
SANTA EUGENIA	6	4	2	2	10	9	3	2	4	2	38
SANTA MARGALIDA	26	21	4	10	43	24	23	31	28	15	199
SANTA MARIA DEL CAMÍ	22	31	7	5	42	22	13	19	19	6	164
SANTANYÍ	43	24	18	11	39	31	22	30	22	11	208
SELVA	11	7	4	4	20	10	11	7	14	2	79
SENCELLES	11	14	4	5	15	13	15	17	15	6	104
SINEU	19	21	7	6	25	9	1	13	12	0	94
SOLLER	41	47	16	23	50	23	18	29	19	5	230
SON SERVERA	12	14	8	8	13	11	9	5	4	2	74
VALLDEMOSSA	7	10	1	2	7	3	0	2	1	0	26
VILAFRANCA DE BONANY	28	11	11	10	14	14	9	10	6	2	87
<b>MENORCA</b>	<b>346</b>	<b>300</b>	<b>66</b>	<b>83</b>	<b>484</b>	<b>255</b>	<b>191</b>	<b>306</b>	<b>221</b>	<b>82</b>	<b>1.988</b>
ALAIOR	30	17	5	6	47	22	20	21	18	10	166
CASTELL (ES)	31	26	3	10	33	23	12	21	14	9	151
CIUTADELLA DE MENORCA	84	108	20	26	163	78	53	124	71	19	662
FERRERIES	31	18	1	3	30	21	8	17	13	4	115
MAO	135	101	35	29	151	87	64	90	83	33	673
MERCADAL (ES)	12	13	0	3	27	7	15	12	8	3	88
MIGJORN GRAN (ES)	7	5	0	1	7	3	8	4	3	0	31
SANT LLUIS	16	12	2	5	26	14	11	17	11	4	102
<b>EIVISSA</b>	<b>218</b>	<b>247</b>	<b>69</b>	<b>74</b>	<b>391</b>	<b>262</b>	<b>190</b>	<b>229</b>	<b>183</b>	<b>58</b>	<b>1.703</b>
EIVISSA	104	116	28	35	172	108	96	97	82	26	760
SANT ANTONI DE PORTMANY	37	46	10	14	73	46	29	37	24	12	291
SANT JOAN DE LABRITJA	8	7	5	4	16	11	10	15	12	2	82
SANT JOSEP DE SA TALAIA	24	35	15	11	54	44	23	29	22	8	241
SANTA EULALIA DEL RIO	45	43	11	10	76	53	32	51	43	10	329
FORMENTERA	17	12	0	5	27	12	8	17	9	3	93
FORMENTERA	17	12	0	5	27	12	8	17	9	3	93



## T1\_09 SITUACIÓ DEPENDÈNCIA. Dictàmens

## INFORMACIÓ ACTUAL

Nivell d'agregació: Illa i municipi

Data: 31 de març de 2016

Municipi	Població*	Sol·licitants amb dret a prestació	% persones sol·licitants amb dret sobre població**
<b>ILLES BALEARS</b>	<b>1.105.079</b>	<b>17.543</b>	<b>1,59%</b>
<b>MALLORCA</b>	<b>859.589</b>	<b>13.757</b>	1,60%
ALARO	5.275	101	1,91%
ALCUDIA	19.763	209	1,06%
ALGAIDA	5.410	95	1,76%
ANDRATX	11.093	122	1,10%
ARIANY	877	20	2,28%
ARTA	7.381	117	1,59%
BANYALBUFAR	542	6	1,11%
BINISSALEM	7.850	181	2,31%
BUGER	1.022	31	3,03%
BUNYOLA	6.706	87	1,30%
CALVIA	50.328	409	0,81%
CAMPANET	2.524	78	3,09%
CAMPOS	9.892	170	1,72%
CAPDEPERA	11.420	173	1,51%
CONSELL	3.862	82	2,12%
COSTITX	1.205	31	2,57%
DEYA	713	3	0,42%
ESCORCA	236	1	0,42%
ESPORLES	4.922	72	1,46%
ESTELLENCES	336	4	1,19%
FELANITX	17.412	327	1,88%
FORNALUTX	703	15	2,13%
INCA	30.651	667	2,18%
LLORET DE VISTALEGRE	1.233	29	2,35%
LLOSETA	5.639	121	2,15%
LLUBI	2.176	49	2,25%
LLUCMAJOR	34.618	403	1,16%
MANACOR	40.170	678	1,69%
MANCOR DE LA VALL	1.321	35	2,65%
MARIA DE LA SALUT	2.113	53	2,51%
MARRATXI	35.726	498	1,39%
MONTUÏRI	2.850	104	3,65%
MURO	6.723	131	1,95%
PALMA DE MALLORCA	400.578	6.169	1,54%
PETRA	2.816	65	2,31%
POBLA (SA)	12.694	374	2,95%
POLLENÇA	16.115	271	1,68%
PORRERES	5.567	153	2,75%
PUIGPUNYENT	2.018	23	1,14%
SALINES (SES)	5.018	75	1,49%
SANT JOAN	2.035	122	6,00%
SANT LLORENÇ DES CARDASSAR	8.146	106	1,30%
SANTA EUGENIA	1.638	38	2,32%
SANTA MARGALIDA	11.672	198	1,70%
SANTA MARIA DEL CAMI	6.685	162	2,42%
SANTANYI	11.316	209	1,85%
SELVA	3.890	79	2,03%
SENCELLES	3.082	103	3,34%
SINEU	3.612	93	2,57%
SOLLER	13.648	230	1,69%
SON SERVERA	11.449	73	0,64%
VALLDEMOSSA	2.005	25	1,25%
VILAFRANCA DE BONANY	2.913	87	2,99%
<b>MENORCA</b>	<b>92.648</b>	<b>1.983</b>	2,14%
ALAIOR	8.997	166	1,85%
CASTELL (ES)	7.635	151	1,98%
CIUTADELLA DE MENORCA	29.098	659	2,26%
FERRERIES	4.571	115	2,52%
MAO	28.006	673	2,40%
MERCADAL (ES)	5.391	88	1,63%
MIGJORN GRAN (ES)	1.429	30	2,10%
SANT LLUIS	7.521	101	1,34%
<b>EIVISSA</b>	<b>140.964</b>	<b>1.710</b>	1,21%
EIVISSA	49.975	764	1,53%
SANT ANTONI DE PORTMANY	23.631	291	1,23%
SANT JOAN DE LABRITJA	5.872	82	1,40%
SANT JOSEP DE SA TALAIA	25.674	243	0,95%
SANTA EULALIA DEL RIO	35.812	330	0,92%
<b>FORMENTERA</b>	<b>11.878</b>	<b>93</b>	0,78%
FORMENTERA	11.878	93	0,78%

Elaboració: Direcció General de Dependència a partir de les dades del nSISAAD (IMERSO)

\* Font: Institut d'Estadística de les Illes Balears (IBESTAT). Espanya (CC BY 3.0).

\*\* Notes a la representació gràfica.

Negre: Representació de la magnitud de la relació percentual entre el nombre de sol·licituds i la població.

Gris fosc: Percentatge superior al del total de les Illes Balears

Gris clar: Percentatge inferior al del total de les Illes Balears

## T1\_10 SITUACIÓ DEPENDÈNCIA. Prestacions

## INFORMACIÓ ACTUAL

Nivell d'agregació: Illa i municipi

Data: 31 de març de 2016

Municipi	Servei d'atenció residencial	Centres de dia i nit	Prestacions econòmiques vinculades al servei	Prestació econòmica per a cures a l'entorn familiar	Ajuda a domicili	Promoció Autonomia (PROPER)	Total prestacions
<b>ILLES BALEARS</b>	<b>1.948</b>	<b>893</b>	<b>697</b>	<b>8.265</b>	<b>154</b>	<b>88</b>	<b>12.001</b>
<b>MALLORCA</b>	<b>1.492</b>	<b>716</b>	<b>625</b>	<b>6.373</b>	<b>141</b>	<b>88</b>	<b>9.391</b>
ALARO	4	7	0	60			71
ALCUDIA	14	4	10	117			145
ALGAIDA	6	12	0	41	5		64
ÀNDRATX	5	3	3	72			83
ARIANY	0	2		9	1	0	12
ARTA	11	8	4	51		8	82
BANYALBUFAR	1			3			4
BINISSALEM	7	7	7	99		2	122
BUGER	1			24			25
BUNYOLA	4	8	4	55	0		71
CALVIA	63	18	24	175			280
CAMPANET	2	2		50			54
CAMPOS	11	10	1	106			128
CAPDEPERA	44	14	12	57			127
CONSELL	11	5	0	49			65
COSTITX	2	4	0	15			21
DEYA	1	0		1			2
ESCORCA	1			0			1
ESPORLES	5	12	1	34	1	2	55
ESTELLENC	0			3			3
FELANITX	48	20	3	145	2	8	226
FORNALUTX	1		1	10			12
INCA	67	19	23	389		3	501
LLORET DE VISTALEGRE	1	3		11			15
LLOSETA	3	9	0	76		5	93
LLUBI	2	3	1	26	4	4	40
LLUCMAJOR	34	21	6	201			262
MANACOR	89	41	38	322		9	499
MANCOR DE LA VALL	0	4		20			24
MARIA DE LA SALUT	1	4	2	30	1	1	39
MARRATXI	65	30	23	258		5	381
MONTÚIRI	32	7	11	26	4	1	81
MURO	14	4	1	58		6	83
PALMA DE MALLORCA	683	330	275	2.595	97	12	3992
PETRA	3	11	2	26	5	2	49
POBLA (SA)	19	20	0	204	7		250
POLLENÇA	24	3	15	147	0		189
PORRERES	16	2	30	64	0	1	113
PUIGPUNYENT	2		1	9	1		13
SALINES (SES)	4	1	0	39			44
SANT JOAN	45	5	24	23	0	1	98
SANT LORENÇ DES CARDASSAR	4	1	1	68			74
SANTA EUGENIA	1	0	2	22		0	25
SANTA MARGALIDA	34	10	28	96	1		169
SANTA MARIA DEL CAMI	13	9	7	78			107
SANTANYI	46	10	19	84	2		161
SELVA	2	1	2	56			61
SENCELLES	14	4	18	30	5	7	78
SINEU	4	1	15	34	3	1	58
SOLLER	25	8	11	101	2	10	157
SON SERVERA	2	5	0	41			48
VALLDEMOSSA	0	3	0	13			16
VILAFRANCA DE BONANY	1	11		50			62
<b>MENORCA</b>	<b>239</b>	<b>113</b>	<b>28</b>	<b>999</b>	<b>8</b>	<b>0</b>	<b>1.387</b>
ALAIOR	22	13	2	82			119
CASTELL (ES)	10	6	0	94			110
CIUTADELLA DE MENORCA	107	30	7	329			473
FERRERIES	14	12	5	49	8		88
MAO	69	33	8	334			444
MERCADAL (ES)	11	6	2	46			65
MIGJORN GRAN (ES)	1	4	0	19			24
SANT LLUIS	5	9	4	46			64
<b>EIVISSA</b>	<b>214</b>	<b>42</b>	<b>43</b>	<b>852</b>	<b>5</b>	<b>0</b>	<b>1.156</b>
EIVISSA	106	18	28	342	3		497
SANT ANTONI DE PORTMANY	41	6	2	164	1		214
SANT JOAN DE LABRITJA	5	1	1	50	0		57
SANT JOSEP DE SA TALAIA	28	4	1	134			167
SANTA EULALIA DEL RIO	34	13	11	162	1		221
<b>FORMENTERA</b>	<b>3</b>	<b>22</b>	<b>1</b>	<b>41</b>	<b>0</b>	<b>0</b>	<b>67</b>
FORMENTERA	3	22	1	41			67

## T1\_12 SITUACIÓ DEPENDÈNCIA. Beneficiaris

## INFORMACIÓ ACTUAL

Nivell d'agregació: Illa i municipi

Data: 31 de març de 2016

Municipi	Població	Beneficiaris	Percentatge beneficiaris sobre població**
<b>ILLES BALEARS</b>	<b>1.105.079</b>	<b>12.023</b>	<b>1,09%</b>
<b>MALLORCA</b>	<b>859.589</b>	<b>9.415</b>	1,10%
ALARO	5.275	71	1,35%
ALCUDIA	19.763	145	0,73%
ALGAIDA	5.410	64	1,18%
ANDRATX	11.093	83	0,75%
ARIANY	877	12	1,37%
ARTA	7.381	82	1,11%
BANYALBUFAR	542	4	0,74%
BINISALEM	7.850	122	1,55%
BUGER	1.022	25	2,45%
BUNYOLA	6.706	70	1,04%
CALVIA	50.328	280	0,56%
CAMPANET	2.524	54	2,14%
CAMPOS	9.892	128	1,29%
CAPDEPERA	11.420	127	1,11%
CONSELL	3.862	65	1,68%
COSTITX	1.205	21	1,74%
DEYA	713	2	0,28%
ESCORCA	236	1	0,42%
ESPORLES	4.922	55	1,12%
ESTELLENCES	336	3	0,89%
FELANITX	17.412	226	1,30%
FORNALUTX	703	12	1,71%
INCA	30.651	501	1,63%
LLORET DE VISTALEGRE	1.233	15	1,22%
LLOSETA	5.639	93	1,65%
LLUBI	2.176	40	1,84%
LLUCMAJOR	34.618	261	0,75%
MANACOR	40.170	497	1,24%
MANCOR DE LA VALL	1.321	24	1,82%
MARIA DE LA SALUT	2.113	39	1,85%
MARRATXI	35.726	380	1,06%
MONTUÏRI	2.850	81	2,84%
MURO	6.723	82	1,22%
PALMA DE MALLORCA	400.578	3.984	0,99%
PETRA	2.816	49	1,74%
POBLA (SA)	12.694	249	1,96%
POLLENÇA	16.115	188	1,17%
PORRERES	5.567	113	2,03%
PUIGPUNYENT	2.018	13	0,64%
SALINES (SES)	5.018	44	0,88%
SANT JOAN	2.035	98	4,82%
SANT LLORENÇ DES CARDASSAR	8.146	74	0,91%
SANTA EUGENIA	1.638	25	1,53%
SANTA MARGALIDA	11.672	169	1,45%
SANTA MARIA DEL CAMI	6.685	107	1,60%
SANTANYI	11.316	159	1,41%
SELVA	3.890	61	1,57%
SENCELLES	3.082	77	2,50%
SINEU	3.612	58	1,61%
SOLLER	13.648	156	1,14%
SON SERVERA	11.449	48	0,42%
VALLDEMOSSA	2.005	16	0,80%
VILAFRANCA DE BONANY	2.913	62	2,13%
<b>MENORCA</b>	<b>92.648</b>	<b>1.385</b>	1,49%
ALAIOR	8.997	119	1,32%
CASTELL (ES)	7.635	110	1,44%
CIUTADELLA DE MENORCA	29.098	473	1,63%
FERRERIES	4.571	87	1,90%
MAO	28.006	443	1,58%
MERCADAL (ES)	5.391	65	1,21%
MIGJORN GRAN (ES)	1.429	24	1,68%
SANT LLUIS	7.521	64	0,85%
<b>EIVISSA</b>	<b>140.964</b>	<b>1.156</b>	0,82%
EIVISSA	49.975	497	0,99%
SANT ANTONI DE PORTMANY	23.631	214	0,91%
SANT JOAN DE LABRITJA	5.872	57	0,97%
SANT JOSEP DE SA TALAIA	25.674	167	0,65%
SANTA EULALIA DEL RIO	35.812	221	0,62%
<b>FORMENTERA</b>	<b>11.878</b>	<b>67</b>	0,56%
FORMENTERA	11.878	67	0,56%

Elaboració: Direcció General de Dependència a partir de les dades del nSISAAD (IMSERSO)

\* Font: Institut d'Estadística de les Illes Balears (IBESTAT). Espanya (CC BY 3.0).

\*\* Notes a la representació gràfica.

Negre: Representació de la magnitud de la relació percentual entre el nombre de sol·licituds i la població.

Gris fosc: Percentatge superior al del total de les Illes Balears

Gris clar: Percentatge inferior al del total de les Illes Balears