












LEYENDA

-  Zona de seguridad.
-  Área de servidumbre vulnerada por el terreno, Obstáculo.
-  Línea negra continua: Intersección entre superficies.
-  Línea color gruesa: Borde de servidumbres.
-  Límite Término Municipal.
-  Aproximación
-  Transición
-  Ascenso
-  Cónica
-  Curvas de nivel maestras
-  Curvas de nivel secundarias

**P.A.U DEL AMBITO
DEL SUNP/52-01
SON CASTELLO SUD.**

Emplazamiento.
Carretera Vieja de Bunyola.
T.M. PALMA.

Nº plano. **O-13**

Fecha. DICIEMBRE 2017
Plano. **SERVIDUMBRE AERONÁUTICAS**
Aeropuerto Son Bonet

Escala. -/-

Promotor.
PROPIETARIOS PROMOTORES DEL P.A.U

fdo: _____

Arquitecto.
JULIO ALBA GARCIA
GRAN VIA ASIMA Nº4-4. POLIGONO SON CASTELLO.
TELF / FAX 971 759 911. PALMA DE MALLORCA.07009.

fdo: _____

			
DIRECCIÓN DE PLANIFICACIÓN DE INFRAESTRUCTURAS DIRECCIÓN DE NAVEGACIÓN AÉREA		AEROPUERTO DE SON BONET PROPUESTA DE MODIFICACIÓN DE SERVIDUMBRES AERONÁUTICAS	
SERVIDUMBRES DE AERÓDROMO			
FOLIO	PLANCHAS	FECHA	ESCALA
5	2	Octubre 2010	1:10,000 (A1)