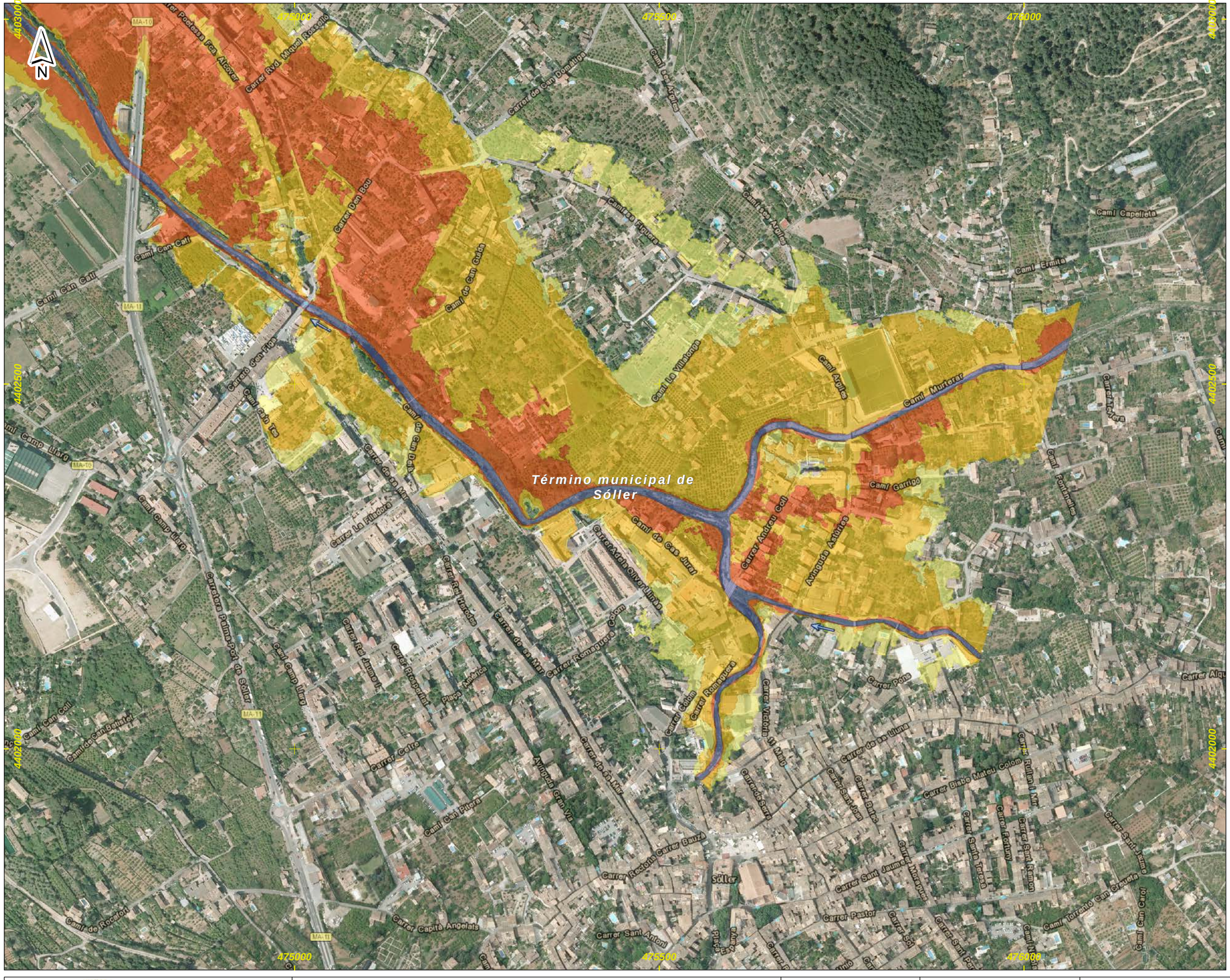
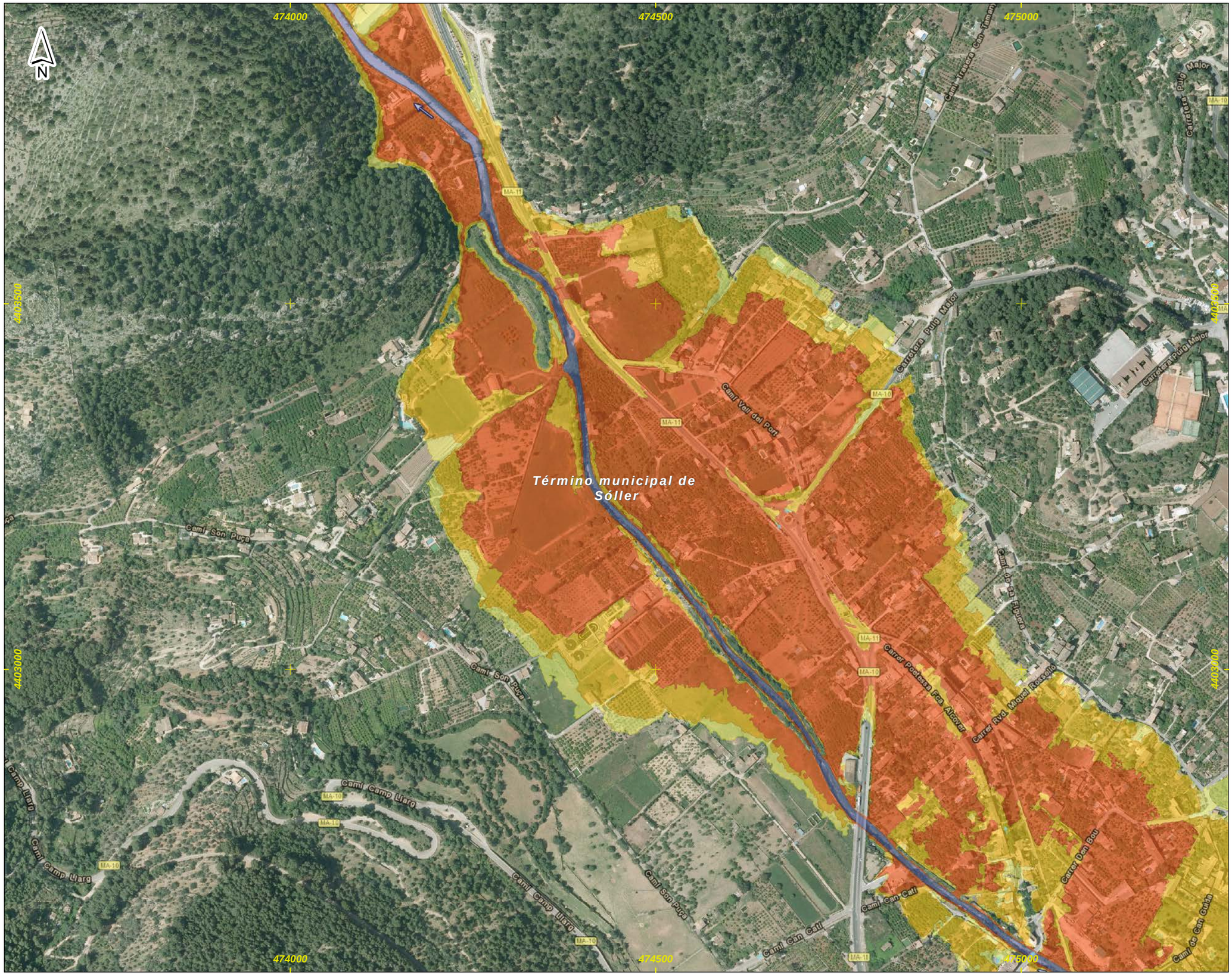

4403000
475000
476000
4402500
4402000
MA-10
MA-11
Carrer Rvd. Miquel Rosselló
Carrer d'en Bou
Camí Can Catlí
Camí de Can Guida
Camí Lo Villalonga
Camí Murterar
Camí Capelleta
Camí Ermita
Camí Aguiles
Carrer Andreu Coll
Carrer Andrea Oliver Llinàs
Carrer Romaguera Colom
Carrer Victorio Ui Riko
Carrer Pons
Carrer Bisbe Mateu Colom
Carrer Rullan i Mir
Carrer Sant Jaume
Carrer Sant Ramon
Carrer Pastor
Carrer Capità Angelats
Carrer Sant Antoni
Carrer Reial Mirador
Carrer Roqueforat
Carrer Cotze
Carrer de ses Lluna
Carrer Alqu
Camí Fontanelles
Camí Torrent de Can Crueta
Camí Can Coll
Camí de Rocafort
Camí Camp Llarg
Camí Cap Pi
Camí Cas Jurat
Camí de Cas Pagà
Carrer de ses Mitjanes
Carrer La Filadora
Carrer Adelfa
Carrer de ses Mar
Carrer Ciutat
Carrer Sant Joan
Carrer Mosques
Carrer Sant Pere
Carrer Sol
Carrer Sant Jaume
Carrer Alcavera
Avinguda Gran Via
Avinguda Arturito
Plaça Andreu
Plaça Espanya
Camí Can Pilara
Camí Cas Tes
Carretera Palma-Port de Sóller
Camí Cas Coll
Camí de Cas Jurat
Camí Cas Pagà
Camí Camp Llarg
Camí Can Catlí
Camí Cas Tes
Camí Cas Coll
Camí Camp Llarg
Camí de Can Beltran
Camí Cas Pagà
Camí de Cas Jurat
Carrer de ses Mitjanes
Carrer La Filadora
Carrer Reial Mirador
Carrer Roqueforat
Carrer Cotze
Carrer de ses Mar
Carrer Romaguera Colom
Carrer Colom
Carrer Romaguera
Carrer Victorio Ui Riko
Carrer de ses Lluna
Carrer Sant Joan
Carrer Bisbe Mateu Colom
Carrer Rullan i Mir
Carrer Sant Ramon
Carrer Sant Jaume
Carrer Pastor
Carrer Sol
Carrer Sant Pere
Carrer Mosques
Carrer Sant Jaume
Carrer Alcavera
Carrer Pons
Carrer Alqu
Camí Fontanelles
Camí Torrent de Can Crueta
Camí Can Coll
Camí de Rocafort
Camí Camp Llarg
Camí Cap Pi
Camí Cas Jurat
Camí de Cas Pagà
Carrer de ses Mitjanes
Carrer La Filadora
Carrer Adelfa
Carrer de ses Mar
Carrer Ciutat
Carrer Sant Joan
Carrer Mosques
Carrer Sant Pere
Carrer Sol
Carrer Sant Jaume
Carrer Alcavera
Avinguda Gran Via
Avinguda Arturito
Plaça Andreu
Plaça Espanya
Camí Can Pilara
Camí Cas Tes
Carretera Palma-Port de Sóller
Camí Cas Coll
Camí de Cas Jurat
Camí Cas Pagà
Camí Camp Llarg
Camí Can Catlí
Camí Cas Tes
Camí Cas Coll
Camí Camp Llarg
Camí de Can Beltran
Camí Cas Pagà
Camí de Cas Jurat
Carrer de ses Mitjanes
Carrer La Filadora
Carrer Reial Mirador
Carrer Roqueforat
Carrer Cotze
Carrer de ses Mar
Carrer Romaguera Colom
Carrer Colom
Carrer Romaguera
Carrer Victorio Ui Riko
Carrer de ses Lluna
Carrer Sant Joan
Carrer Bisbe Mateu Colom
Carrer Rullan i Mir
Carrer Sant Ramon
Carrer Sant Jaume
Carrer Pastor
Carrer Capità Angelats
Carrer Sant Antoni
Carrer Reial Mirador
Carrer Roqueforat
Carrer Cotze
Carrer de ses Lluna



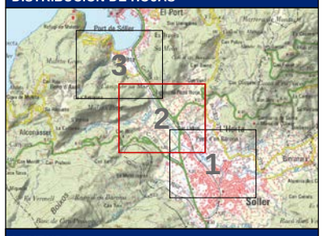
DEMARCACIÓN HIDROGRÁFICA DE BALEARES



ZONA DE ESTUDIO: MAJOR DE SÓLLER



DISTRIBUCIÓN DE HOJAS



LEYENDA

- Límite municipal
- Dominio Público Hidráulico
- Zona avenida de 10 años
- Zona avenida de 100 años
- Zona avenida de 500 años

Nota: Coordenadas ETRS_1989_UTM_Zone_31N

Govern de les Illes Balears
Conselleria de Medi Ambient, Agricultura i Pesca
Direcció General de Recusos Hídrics

SISTEMA NACIONAL DE CARTOGRAFÍA DE ZONAS INUNDABLES

Título del documento:
ELABORACIÓN DE CARTOGRAFÍA DE MAPAS DE PELIGROSIDAD Y DE RIESGO DE INUNDACIÓN DE ACUERDO CON EL REAL DECRETO 903/2010 PARA LA DEMARCACIÓN HIDROGRÁFICA DE LES ILLES BALEARS Y PLAN DE GESTIÓN DE RIESGOS DE INUNDACIÓN (Expediente 2440/2014)

Original en DIN-A3:
0 25 50 100 150 m
Escala: 1:5,000
Fecha: JUNIO 2016

Empresa consultora:
getinsa-payma

Designación:
Representación de las zonas inundables por las avenidas de 10, 100 y 500 años de periodo de retorno
Zona de estudio: **Major de Sóller**

Nº Plano:
P_02
Hoja 2 de 3



DEMARCACIÓN HIDROGRÁFICA DE BALEARES



ZONA DE ESTUDIO: MAJOR DE SÓLLER



DISTRIBUCIÓN DE HOJAS



LEYENDA

- Límite municipal
- Dominio Público Hidráulico
- Zona avenida de 10 años
- Zona avenida de 100 años
- Zona avenida de 500 años

Nota: Coordenadas ETRS_1989_UTM_Zone_31N

Govern de les Illes Balears
Conselleria de Medi Ambient, Agricultura i Pesca
Direcció General de Recusos Hídrics

SISTEMA NACIONAL DE CARTOGRAFÍA DE ZONAS INUNDABLES

Título del documento:
ELABORACIÓN DE CARTOGRAFÍA DE MAPAS DE PELIGROSIDAD Y DE RIESGO DE INUNDACIÓN DE ACUERDO CON EL REAL DECRETO 903/2010 PARA LA DEMARCACIÓN HIDROGRÁFICA DE LES ILLES BALEARS Y PLAN DE GESTIÓN DE RIESGOS DE INUNDACIÓN (Expediente 2440/2014)

Original en DIN-A3:
0 25 50 100 150 m
Escala: 1:5,000
Fecha: JUNIO 2016

Empresa consultora:
getinsa-payma

Designación:
Representación de las zonas inundables por las avenidas de 10, 100 y 500 años de periodo de retorno
Zona de estudio: **Major de Sóller**

Nº Plano:
P_02
Hoja 3 de 3