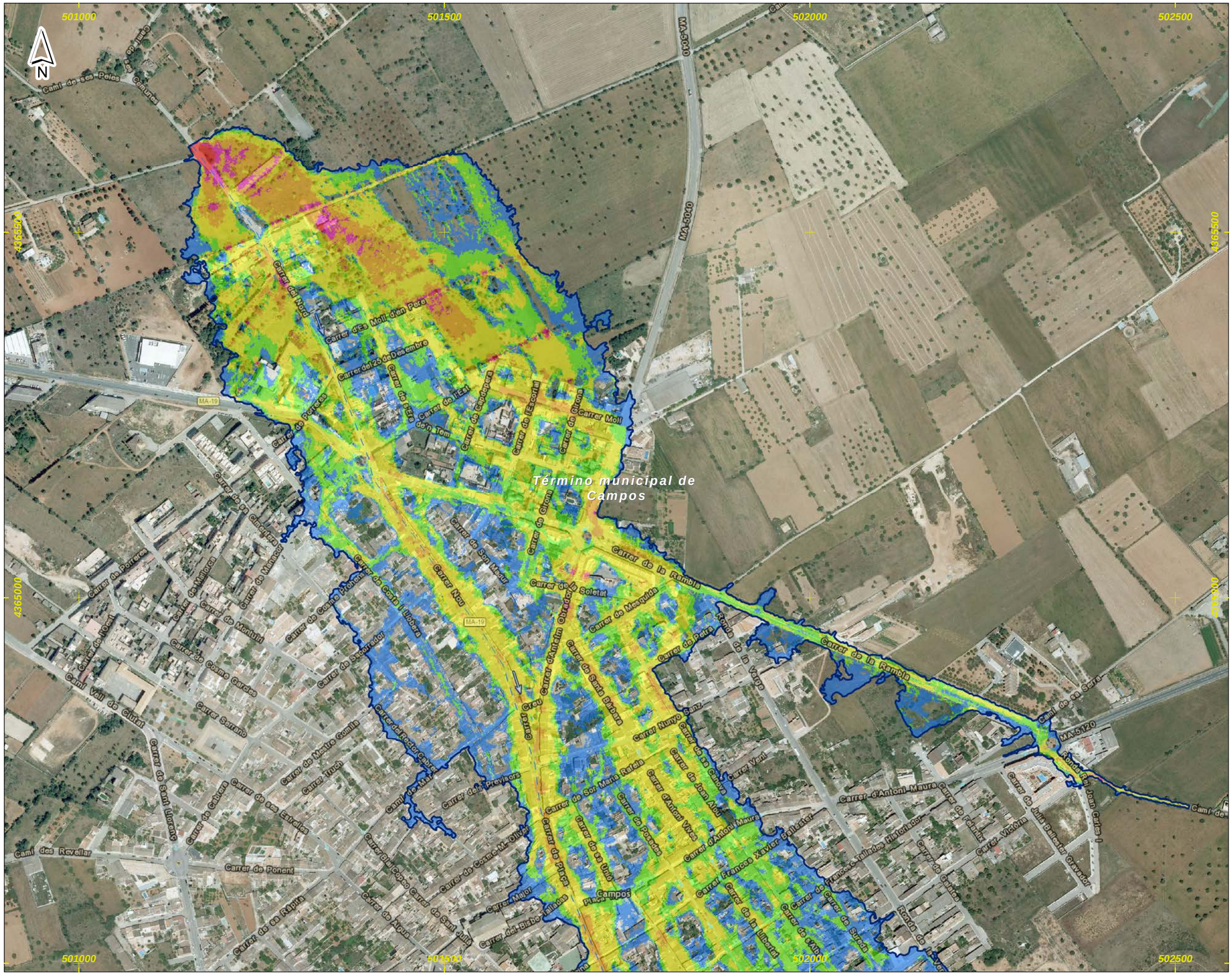


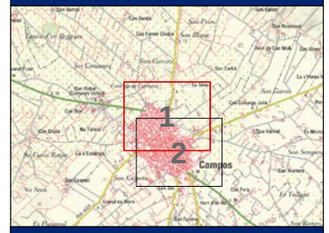
DEMARCACIÓN HIDROGRÁFICA DE BALEARES



ZONA DE ESTUDIO: CAMPOS



DISTRIBUCIÓN DE HOJAS



LEYENDA

- Límite municipal
- Línea de flujo principal (1)
- Zona avenida de 10 años

Velocidad para la avenida de 10 años

Valor en m/s

- < 0.15
- 0.15 - 0.25
- 0.25 - 0.5
- 0.5 - 0.75
- 0.75 - 1
- > 1

Notas:

(1) En este tramo no se delimita ni se zonifica el DPH por tratarse de un tramo en el que la línea principal de circulación del flujo discurre sobre la calle principal del núcleo urbano.

(2) Coordenadas ETRS_1989_UTM_Zone_31N

Govern de les Illes Balears
Conselleria de Medi Ambient, Agricultura i Pesca
Direcció General de Recusos Hídrics

SISTEMA NACIONAL DE CARTOGRAFÍA DE ZONAS INUNDABLES

Título del documento:

ELABORACIÓN DE CARTOGRAFÍA DE MAPAS DE PELIGROSIDAD Y DE RIESGO DE INUNDACIÓN DE ACUERDO CON EL REAL DECRETO 903/2010 PARA LA DEMARCACIÓN HIDROGRÁFICA DE LES ILLES BALEARS Y PLAN DE GESTIÓN DE RIESGOS DE INUNDACIÓN (Expediente 2440/2014)

Original en DIN-A3:

0 25 50 100 150 m

Escala: 1:5,000

Fecha: JUNIO 2016

Empresa consultora: getinsa-payma

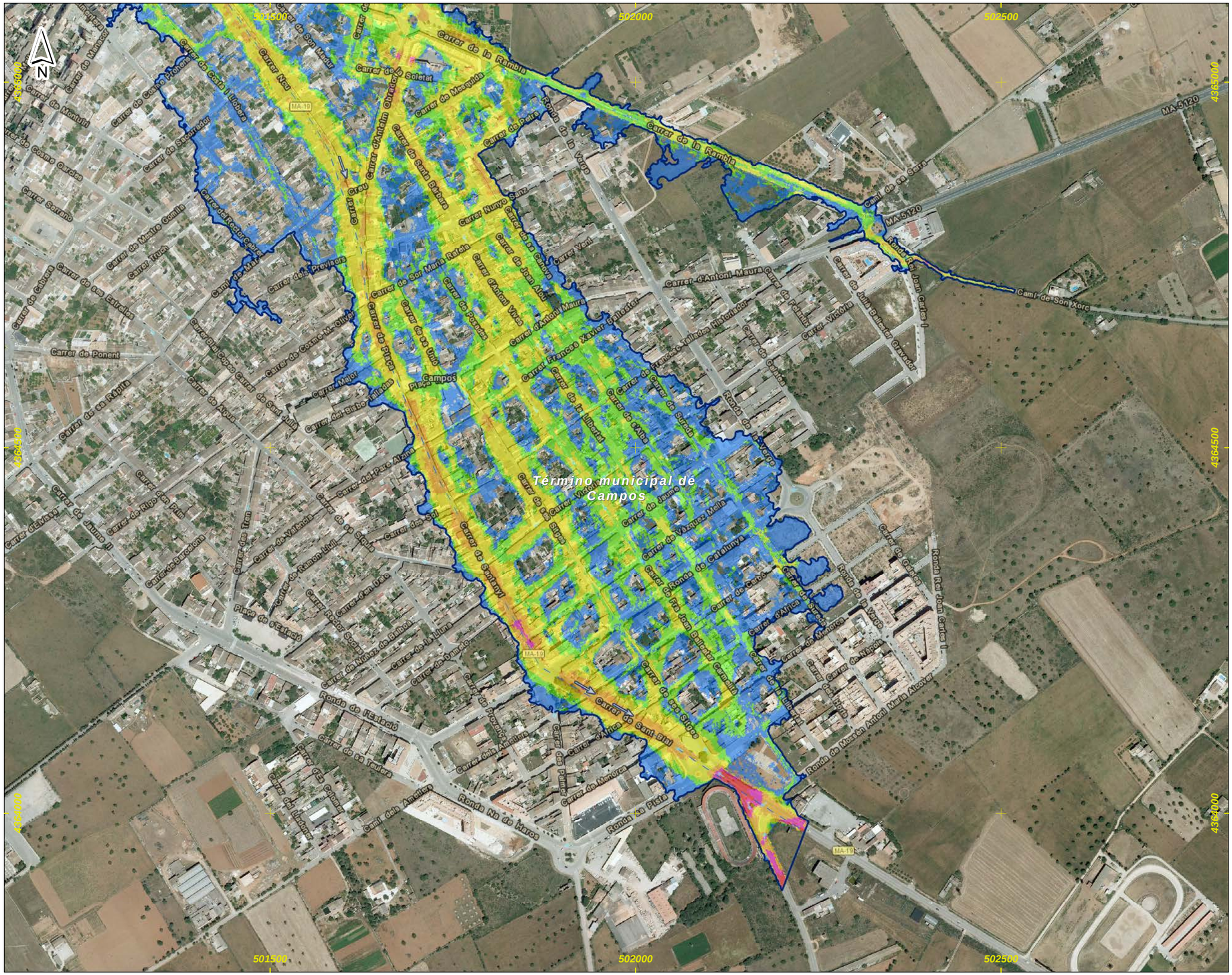
Designación:

Representación de las velocidades asociadas a la avenida de 10 años de periodo de retorno

Zona de estudio: **Campos**

Nº Plano: **P_06**

Hoja 1 de 2


501500
502000
502500
4365000
4364500
4364000
N
Carrer Nou
Carrer de Son Medol
Carrer de la Rambla
Carrer de la Soledat
Carrer de Mesquida
Carrer de Pere
Ronda de Vergo
MA-5120
Carrer d'Antoni Maura
Carrer de Joan Alou
Carrer de Sor Maria Rafela
Carrer de Pacs
Carrer de Pacabes
Carrer de Francesc Tries de Hortensor
Carrer de Victoria
Carrer de Juan Ballester Gravador
Camí de Son Xorc
Carrer de Ponent
Carrer Major
Carrer del Bisbe Vilallonga
Carrer de Cosme Mª Oliver
Carrer de Sant Julia
Carrer de Sa Rapita
Carrer del Pare Alzina
Carrer de Sa Unio
Campos
Plaça
Carrer de Sa Lluna
Carrer de Sa Sitges
Carrer de Catalunya
Carrer de Cuba
Carrer d'Africa
Carrer de Menorca
Carrer de Napols
Carrer de Sant Blai
Carrer de Santueri
Carrer de Ramon Llull
Carrer de Barcelona
Carrer de Jaume II
Carrer de Rigo de Pla
Carrer de Valencia
Carrer de Mallorca
Carrer de Sa Sitjola
Carrer de Sol
Carrer de Cosme Garces
Carrer Sarrano
Carrer de Mestre Gomila
Carrer Trucs
Carrer de Sa Estrelles
Carrer de Gabriel
Carrer de Sa Creu
Carrer de Sa Cabana
Carrer de Sa Font
Carrer de Sa Cabana i Llobera
Carrer de Sa Torre
Carrer de Sa Font Nova
Carrer de Sa Font Vella
Carrer de Sa Font Nova
Carrer de Sa Font Vella
Carrer de Sa Font Nova
Carrer de Sa Font Vella