



Govern de les Illes Balears

Conselleria d'Agricultura, Medi Ambient i Territori
Direcció General de Medi Natural,
Educatió Ambiental i Canvi Climàtic

1/2

RESUM ESTADÍSTIC INCENDIS FORESTALS 2014

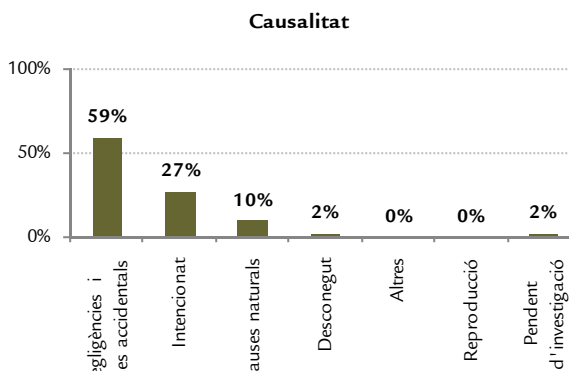
Data: 07/01/2015

Dades provisionals fins: 31/12/2014

DADES GENERALS

Nombre de sinistres:	101	
Conats:	94	93,1%
Incendis:	7	6,9%
Sinistres per illa:	101	
Mallorca	71	70,3%
Menorca	3	3,0%
Eivissa	22	21,8%
Formentera	5	5,0%
Superf. Afectada (ha):	64,4	
Mallorca	44,1	68,5%
Menorca	1,6	2,5%
Eivissa	18,6	28,9%
Formentera	0,1	0,1%
Tipus superfície forestal (ha)		
Total forestal	64,4	
- Llenyós		
Arbrat	19,6	30%
Matolls	30,6	48%
- Herbaci		
Pastures i canyet	14,2	22%

CAUSALITAT I DISTRIBUCIÓ TEMPORAL



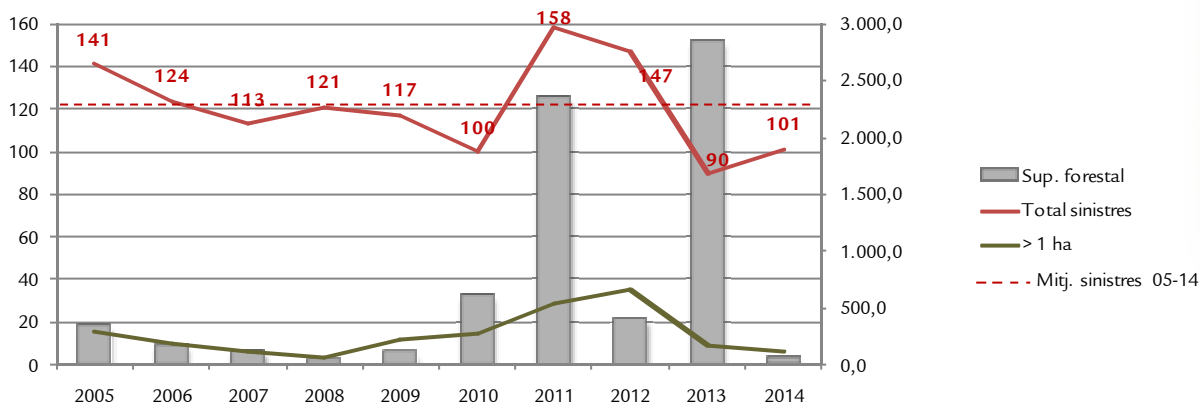
Nivells INFOBAL:	101
0	96
1	4
2	1

Dimensions:	101
>500 ha	0
1 - 500 ha	7
<1 ha	94

DADES DARRERS ANYS

Dades acumulades per any fins 31 de desembre					
Superfície (ha)	Sup. forestal	Arbrat	Desarbrat	Total sinistres	> 1 ha
2005	347,4	48,8	298,6	141	16
2006	165,2	48,9	116,3	124	10
2007	123,9	22,6	101,3	113	7
2008	44,9	4,1	40,8	121	4
2009	109,6	52,1	57,5	117	12
2010	605,9	431,1	174,8	100	15
2011	2.341,4	1.699,1	642,3	158	29
2012	404,6	187,8	216,8	147	36
2013	2.845,5	922,5	1.923,0	90	9
2014	64,4	19,6	44,8	101	7

Històric: mitjana anual 10 anys fins 31 de desembre					
Superfície (ha):	705,3	343,7	361,6	121	15





Govern de les Illes Balears

Conselleria d'Agricultura, Medi Ambient i Territori
Direcció General de Medi Natural,
Educatió Ambiental i Canvi Climàtic

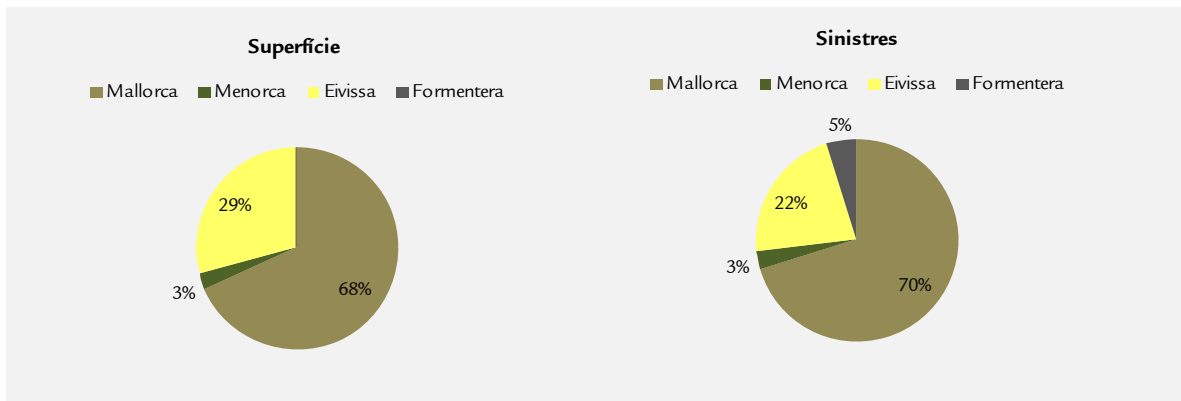
2/2

RESUM ESTADÍSTIC INCENDIS FORESTALS 2014

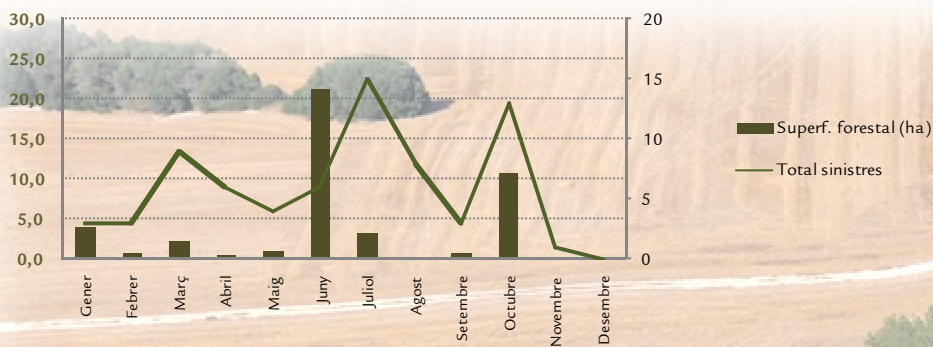
Data: 07/01/2015

Dades provisionals fins: 31/12/2014

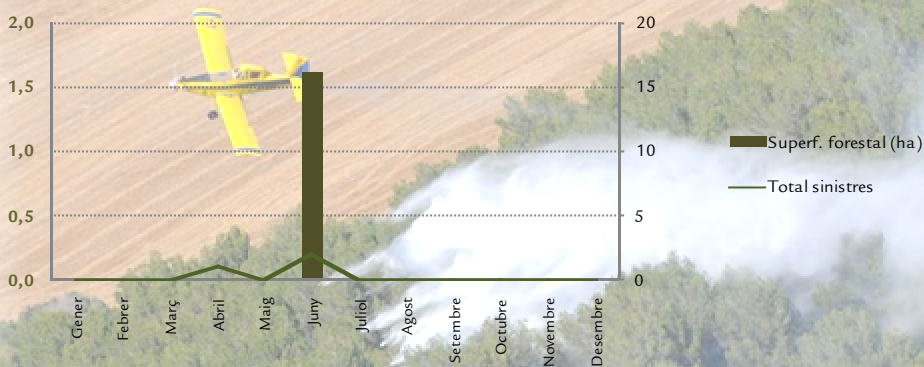
GRÀFIQUES DE DISTRIBUCIÓ SINISTRES I SUPERFÍCIE PER ILLES



Mallorca



Menorca



Eivissa

