



RESULTATS ANALÍTICS DELS PUNTS DE MOSTREIG - ANY 2012

MALLORCA

Últims resultats a data: 5 d'agost de 2012

Símbols: ■ Apta per al bany ■ No recomanat el bany temporalment ■ Prohibit el bany temporalment

Municipi	Platja	Punt de mostreig	Resultat	Observacions
PALMA DE MALLORCA	PLAYA DE PALMA	DERECHA TORRENT JUEUS	■	
PALMA DE MALLORCA	PLAYA DE PALMA	C/ PERLA	■	
PALMA DE MALLORCA	PLAYA DE PALMA	FRENTE BALNEARIO 8	■	
PALMA DE MALLORCA	PLAYA DE PALMA	FRENTE BALNEARIO 11	■	
PALMA DE MALLORCA	PLAYA DE PALMA	IZQ. CANAL SANT JORDI	■	
PALMA DE MALLORCA	PLAYA DE PALMA	FINAL GRAN VIA (CAN PASTILLA)	■	
PALMA DE MALLORCA	PLAYA CALA ESTÀNCIA	DERECHA PLAYA	■	
PALMA DE MALLORCA	PLAYA CIUTAT JARDÍ	FRENTE C/ ESCULLS, 1	■	
PALMA DE MALLORCA	PLAYA CIUTAT JARDÍ	FRENTE C/ ISLA MALTA	■	
PALMA DE MALLORCA	PLAYA CAN PERE ANTONI	DERECHA ESPIGÓN	■	
PALMA DE MALLORCA	PLAYA CAN PERE ANTONI	FRENTE GESA	■	
PALMA DE MALLORCA	PLAYA CALA MAJOR	IZQ. ESPIGÓN	■	
PALMA DE MALLORCA	PLAYA CALA MAJOR	BALNEARIO-DCHA PLAYA	■	
CALVIÀ	PLAYA DE ILLETES	BALNEARIO-DCHA PLAYA	■	
CALVIÀ	PLAYA CALA COMTESSA (ILLETES)	CENTRO PLAYA	■	
CALVIÀ	PLAYA DE PORTALS NOUS	CENTRO PLAYA	■	
CALVIÀ	PLAYA CALA PORTALS	FRENTE ESCALERA	■	
CALVIÀ	PLAYA DE PALMA NOVA	PLAYA PALMANOVA-DCHA PLAYA	■	
CALVIÀ	PLAYA DE PALMA NOVA	PLAYA NADALA-IZQ.PLAYA	■	
CALVIÀ	PLAYA DE PALMA NOVA	SON MATIAS-ZONA HÚMEDA	■	
CALVIÀ	PLAYA DE PALMA NOVA	SON MATIAS-DCHA PLAYA	■	
CALVIÀ	PLAYA MAGALUF	IZQ. PLAYA	■	



MALLORCA

Últims resultats a data: 5 d'agost de 2012




Símbols: Apta per al bany No recomanat el bany temporalment Prohibit el bany temporalment























Municipi	Platja	Punt de mostreig	Resultat	Observacions
CALVIÀ	PLAYA MAGALUF	DERECHA ESPIGÓN		
CALVIÀ	PLAYA MAGALUF	DCHA PLAYA		
CALVIÀ	PLAYA CALA VINYES	CENTRO PLAYA		
CALVIÀ	PLAYA SES PENYES ROGES (EL TORO)	CNETRO PLAYA		
CALVIÀ	PLAYA SANTA PONÇA	FRENTE BALNEARIO		
CALVIÀ	PLAYA SANTA PONÇA	DCHA TORRENTE		
CALVIÀ	PLAYA DE PEGUERA	PLAYA ROMANA- CENTRO PLAYA		
CALVIÀ	PLAYA DE PEGUERA	PLAYA TORÀ-CENTRO PLAYA		
CALVIÀ	PLAYA DE PEGUERA	PLAYA PALMIRA-CENTRO PLAYA		
ANDRATX	PLAYA CAMP DE MAR	IZQ. PASARELA		
ANDRATX	PLAYA CAMP DE MAR	FRENTE RAMPA PLAYA		
ANDRATX	PLAYA DES BRISMAR	IZQ. ESPIGÓN		
ANDRATX	PLAYA CALA EN FONOLL	CENTRO PLAYA		
ANDRATX	PLAYA SANT ELM	FRENTE CHIRINGUITO PLAYA		
SÓLLER	PLAYA PORT DE SÓLLER	FRENTE FUENTE PÚBLICA		
SÓLLER	PLAYA PORT DE SÓLLER	IZQ. TORRENTE		
SÓLLER	PLAYA PORT DE SÓLLER	DCHA CARRETERA (ESCALERILLA)		
SÓLLER	PLAYA PORT DE SÓLLER	IZQ. ESPIGÓN		
POLLENÇA	PLAYA CALA BARQUES (CALA SANT VICENÇ)	CENTRO PLAYA		
POLLENÇA	PLAYA CALA MOLINS (CALA SANT VICENÇ)	CENTRO PLAYA		
POLLENÇA	PLAYA FORMENTOR	CENTRO PLAYA		
POLLENÇA	PLAYA D'ALBERCUTX(PORT DE POLLENÇA)	C/ COLÓN 265		



MALLORCA

Últims resultats a data: 5 d'agost de 2012




Símbols:  Apta per al bany  No recomanat el bany temporalment  Prohibit el bany temporalment























Municipi	Platja	Punt de mostreig	Resultat	Observacions
POLLENÇA	PLAYA D'ALBERCUTX(PORT DE POLLENÇA)	PASEO VORAMAR 81		
POLLENÇA	PLAYA D'ALBERCUTX(PORT DE POLLENÇA)	C/ LLEVANT		
POLLENÇA	PLAYA DELS TAMARELLS (PORT DE POLLENÇA)	IZQ. TORRENT LA GOLA		
POLLENÇA	PLAYA DELS TAMARELLS (PORT DE POLLENÇA)	C/ XARXES		
POLLENÇA	PLAYA DELS TAMARELLS (PORT DE POLLENÇA)	PASSEIG LONDRES 70		
POLLENÇA	LLENAIRA(PORT DE POLLENÇA)	CTRA. PM-222 KM. 61,3		
ALCÚDIA	PLAYA SA MARINA	CTRA. PM-222 KM. 64,1		
ALCÚDIA	PLAYA ES BARCARÈS	CENTRO PLAYA		
ALCÚDIA	PLAYA DE SANT JOAN	CENTRO PLAYA		
ALCÚDIA	PLAYA DE SANT PERE	CENTRO PLAYA		
ALCÚDIA	PLAYA AUCANADA	PLAYA FARO		
ALCÚDIA	PLAYA AUCANADA	PLAZA POMPEU FABRA 7		
ALCÚDIA	PLAYA PORT D'ALCÚDIA	PRINCIPIO PLAYA		
ALCÚDIA	PLAYA PORT D'ALCÚDIA	C/ MINERVA 31		
ALCÚDIA	PLAYA PORT D'ALCÚDIA	DCHA. CANAL EMISARIO		
ALCÚDIA	PLAYA PORT D'ALCÚDIA	CTRA. ALCÚDIA-ARTÀ 135		
MURO	PLAYA DE MURO	IZQ. PONT DELS ANGELOSOS		
MURO	PLAYA DE MURO	CTRA. PM-712 KM. 25,7		
MURO	PLAYA DE MURO	CASETA CAPELLANS		
SANTA MARGALIDA	PLAYA CAN PICAFORT	C/ SILENCI 16		
SANTA MARGALIDA	PLAYA CAN PICAFORT	C/ ALMIRANTE CERVERA		
SANTA MARGALIDA	PLAYA SON BAULÓ	CENTRO PLAYA		



MALLORCA

Últims resultats a data: 5 d'agost de 2012

Símbols:  Apta per al bany  No recomanat el bany temporalment  Prohibit el bany temporalment

Municipi	Platja	Punt de mostreig	Resultat	Observacions
SANTA MARGALIDA	PLAYA SON SERRA DE MARINA	FINAL ASFALTO		
ARTÀ	PLAYA COLÒNIA SANT PERE	CENTRO PLAYA		
CAPDEPERA	PLAYA CALA MESQUIDA	CENTRO PLAYA		
CAPDEPERA	PLAYA CALA AGULLA	DCHA. PLAYA		
CAPDEPERA	PLAYA CALA LLITERES	CENTRO PLAYA		
CAPDEPERA	PLAYA CALA GAT	CENTRO PLAYA		
CAPDEPERA	PLAYA SON MOLL	CENTRO PLAYA		
CAPDEPERA	PLAYA SA FONT DE SA CALA	CENTRO PLAYA		
CAPDEPERA	PLAYA CANYAMEL	DCHA. TORRENTE		
SON SERVERA	PLAYA COSTA DELS PINS	SA PUNTA ROTJA		
SON SERVERA	PLAYA ES RIBELL	CENTRO PLAYA		
SON SERVERA	PLAYA ES PORT VELL	CENTRO PLAYA		
SON SERVERA	PLAYA CALA BONA	CENTRO PLAYA		
SON SERVERA	PLAYA CALA MILLOR	FINAL TÉRMINO		
SANT LLORENÇ	PLAYA CALA MILLOR (CALA NAU)	CENTRO PLAYA		
SANT LLORENÇ	PLAYA SA COMA	FINAL PASEO		
SANT LLORENÇ	PLAYA S'ILLOT DE SANT LLORENÇ	FRENTE TORRENTE		
MANACOR	PLAYA S'ILLOT DE MANACOR	CENTRO PLAYA		
MANACOR	PLAYA PORTO CRISTO	CENTRO PLAYA		
MANACOR	PLAYA CLUB NAÚTICO PORTO CRISTO	CLUB NAÚTICO		
MANACOR	PLAYA CALA ANGUILA	CHIRINGUITO		
MANACOR	PLAYA CALA MENDIA	CENTRO PLAYA		



MALLORCA

Últims resultats a data: 5 d'agost de 2012




Símbols: Apta per al bany No recomanat el bany temporalment Prohibit el bany temporalment

Municipi	Platja	Punt de mostreig	Resultat	Observacions
MANACOR	PLAYA S'ESTANY D'EN MAS (CALA ROMANTICA)	CENTRO PLAYA		
MANACOR	PLAYA CALA ANTENA	CENTRO PLAYA		
MANACOR	PLAYA CALA DOMINGOS	CENTRO PLAYA		
MANACOR	PLAYA CALA TROPICANA	CENTRO PLAYA		
MANACOR	PLAYA CALA MURADA	CENTRO PLAYA		
FELANITX	PLAYA PORTO COLOM	CENTRO PLAYA		
FELANITX	PLAYA CALA MARÇAL	CENTRO PLAYA		
FELANITX	PLAYA CALA SA NAU	CENTRO PLAYA		
FELANITX	PLAYA CALA FERRERA	CENTRO PLAYA		
SANTANYÍ	PLAYA CALA ESMERALDA	CENTRO PLAYA		
SANTANYÍ	PLAYA CALA GRAN	CENTRO PLAYA		
SANTANYÍ	PLAYA CALA D'OR	CENTRO PLAYA		
SANTANYÍ	PLAYA CALA EGOS	CENTRO PLAYA		
SANTANYÍ	PLAYA CALA MONDRAGÓ	CENTRO PLAYA		
SANTANYÍ	PLAYA CALA SANTANYÍ	CENTRO PLAYA		
SANTANYÍ	PLAYA CALA LLOMBARDS	CENTRO PLAYA		
SES SALINES	PLAYA SES ROQUETES	IZQ. PLAYA		
SES SALINES	PLAYA ES DOLÇ	CENTRO PLAYA		
SES SALINES	PLAYA DES MARQUÈS	IZDA PLAYA		
CAMPOS	PLAYA ES TRENC	CENTRO PLAYA		
CAMPOS	PLAYA SES COVETES	IZQ. PLAYA		
CAMPOS	PLAYA SA RÀPITA	CLUB NÀUTICO		



MALLORCA

Últims resultats a data: 5 d'agost de 2012

Símbols:  Apta per al bany  No recomanat el bany temporalment  Prohibit el bany temporalment

Municipi	Platja	Punt de mostreig	Resultat	Observacions
LLUCMAJOR	PLAYA S'ESTANYOL	CENTRO PLAYA		
LLUCMAJOR	PLAYA CALA PI	CENTRO PLAYA		
LLUCMAJOR	PLAYA CALA BLAVA	CENTRO PLAYA		
LLUCMAJOR	PLAYA CALÓ DE SANT ANTONI	CENTRO PLAYA		
LLUCMAJOR	PLAYA DE S'ARENAL	C/ BELGA		