




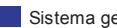



















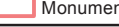
PLÀNOL 1 - Modificació núm. 2 del Pla territorial insular de Mallorca

Full 645-7
Desembre 2010

 Escala 1/25.000
 Projecció UTM. Fus 31. Datum ED50

 **Consell de Mallorca**
 Departament de Territori

Àrees de desenvolupament urbà i categories de sòl rústic

| | | | | | | |
|---|--|--|--|--|--|--|
|  AANP |  AAPI a sòl rústic |  SRG-Forestal |  Sistema general sòl rústic |  APT Carreteres |  Zones POOT |  Parc nacional |
|  ANEI |  AIA Extensiva oliverar |  SRG |  Àrees de desenvolupament: AAPI Urbà i urbanitzable |  APT Costa |  Àmbits d'intervenció paisatgística (AIP) |  Parc natural |
|  ARIP Boscós |  AIA Extensiva vinya |  AT Harmonització |  Àrees de desenvolupament: Sòl urbà i urbanitzable |  Àrees de prevenció de riscos | |  Reserva natural |
|  ARIP |  AIA Intensiva |  AT Creixement | | | |  Monument natural |