



Foto: J.J. Argandoña

SES SALINES D'EIVISSA I FORMENTERA PARCO NATURALE



Foto: Vicent Guasch

Ufficio del Parco naturale di Ses Salines d'Eivissa i Formentera
Carre Murcia, 6 - Eivissa 07800
Tel. +34 971 30 14 60
Fax. +34 971 39 47 95
www.caib.es

Per comunicare tali attività o richiederne l'autorizzazione, rivolgersi alla Conselleria de Medi Ambient, presso C/ Murcia, 6, Eivissa o Av. Gabriel Alomar i Villalonga, 33, Palma.

- La circolazione di moto acquatiche.
- La pesca sub.
- Il bagno e l'uso del fango della laguna di Espalmador.
- L'uso pubblico degli isolotti e faraglioni e, dunque, lo sbarco in queste zone e loro frequentazione.
- L'estrazione o raccolta di fauna o flora nell'ambiente terrestre e in quello marino
- L'uso delle lagune o delle aree di sfruttamento delle saline, fuori dalle visite o dalle attività debitamente autorizzate.
- Il pernotamento in accampata libera o in roulotte.
- Qualsiasi genere di circolazione a motore al di fuori dei cammini e viali.
- La circolazione a piedi attraverso i sistemi dunari o habitat d'interesse o d'interesse speciale, al di fuori delle passerelle o dei sentieri e cammini dotati di segnaletica.

SONO VIETATE LE ATTIVITÀ E LO STRUTTAMENTO INCOMPATIBILE CON LA CONSERVAZIONE E IN SPECIAL MODO:

- L'accensione di fuochi.
- Le riprese e sedute fotografiche.
- Le immersioni sportive.
- I progetti di ricerca.

E' necessario chiedere la previa autorizzazione, per le seguenti attività:

ATTIVITÀ OGGETTO DI COMUNICAZIONE, AUTORIZZAZIONE O VIETATE



Foto: J.J. Argandoña

STORIA DEL PARCO NATURALE

Dagli anni 70, sono stati compiuti molteplici sforzi per creare un ambito legale di protezione di Ses Salines, grazie anche alle continue richieste dei cittadini a favore del rispetto e protezione di uno degli spazi naturali più importanti delle isole. Nel 1991, gran parte della zona è dichiarata Aria di Speciale Interesse (ANEI), poi, grazie alla Legge dello Stato n. 26 del 31 luglio

1995, Ses Salines diventa una Riserva naturale. Infine, con l'entrata in vigore della Legge n. 17 del 19 dicembre 2001 per la protezione ambientale di Ses Salines d'Eivissa i Formentera, la zona è dichiarata Parco naturale, e la sua gestione ed amministrazione diventa di competenza del Governo Autonomo delle Isole Baleari.

VEGETAZIONE I FAUNA



Pancratium maritimum
Foto: D. García Jiménez

L'ambiente terrestre, del Parco naturale accoglie magnifici esempi della gran parte delle specie vegetali esistenti sulle isole Pitiuse, circa 178 specie di piante. Vi si trovano i pini mediterranei, le sabbie del litorale, le salicornie, la vegetazione alofitica che circonda le lagune, i sistemi dunari, e la vegetazione litorale delle scogliere.

Nel Parco naturale sono state censite circa 210 specie d'uccelli. Spiccano le popolazioni d'uccelli acquatici, come i fenicotteri (*Phoenicopterus roseus*), il cavaliere d'Italia (*Himantopus himantopus*), la volpoca (*Tadorna tadorna*), il fratino (*Charadrius alexandrinus*); e gli uccelli marini come il gabbiano corso (*Larus audouinii*) e la berta delle Baleari (*Puffinus mauretanicus*). Nell'Estany Pudent di Formentera, si trova una delle più importanti concentrazioni di svassi piccoli d'Europa (*Podiceps nigricollis*).

Altre specie animali degne di menzione dell'ambiente terrestre sono la lucertola delle Pitiuse (*Podarcis pityusensis*), endemica di queste isole, presente con sottospecie diverse sugli isolotti; il quercino (*Elyomis quercinus ophiusae*) a Formentera, e varie specie di chiocciole e scarabei endemici.



Phoenicopterus roseus
Foto: David García Jiménez

SES SALINES D'EIVISSA I FORMENTERA

Il Parco Naturale di Ses Salines d'Eivissa i Formentera insieme alle riserve marine e terrestri vincolate al Parco si trovano tra le due isole Pitiuse. Si estendono dal sud d'Ibiza sino al nord di Formentera, ivi incluso il braccio di mare che le separa, e occupano un territorio di circa 2752,5 ettari terrestri (1776,3 ettari appartenenti al Parco e 106,8 alla Riserva) e 14.028 ettari marini (13.610,5 ettari appartenenti al Parco e 416,9 alla Riserva).

Ses Salines d'Eivissa i Formentera sono un esempio paradigmatico della ricchezza della biodiversità mediterranea. La loro specificità risiede nel fatto che rappresentano una zona di riposo e di nidificazione per gli uccelli migratori. Quale spazio naturale di speciale interesse comprende un complesso di habitat terrestri e marini, dal valore ecologico, paesaggistico, storico e culturale di prim'ordine su scala internazionale.

Altre categorie di protezione:

Riserva marina d'Els Freus d'Eivissa i Formentera (Decreto n.63 del 28 maggio 1999).

Forma parte della Rete Natura 2000: LIC e ZEPA (Accordo del Consiglio di Governo del 3 marzo 2006 e Decreto n. 29 del 24 marzo 2006).

Le lagune di Ses Salines sono incluse nella Lista delle Zone Umide d'Importanza Internazionale, creata dalla Convenzione Ramsar.



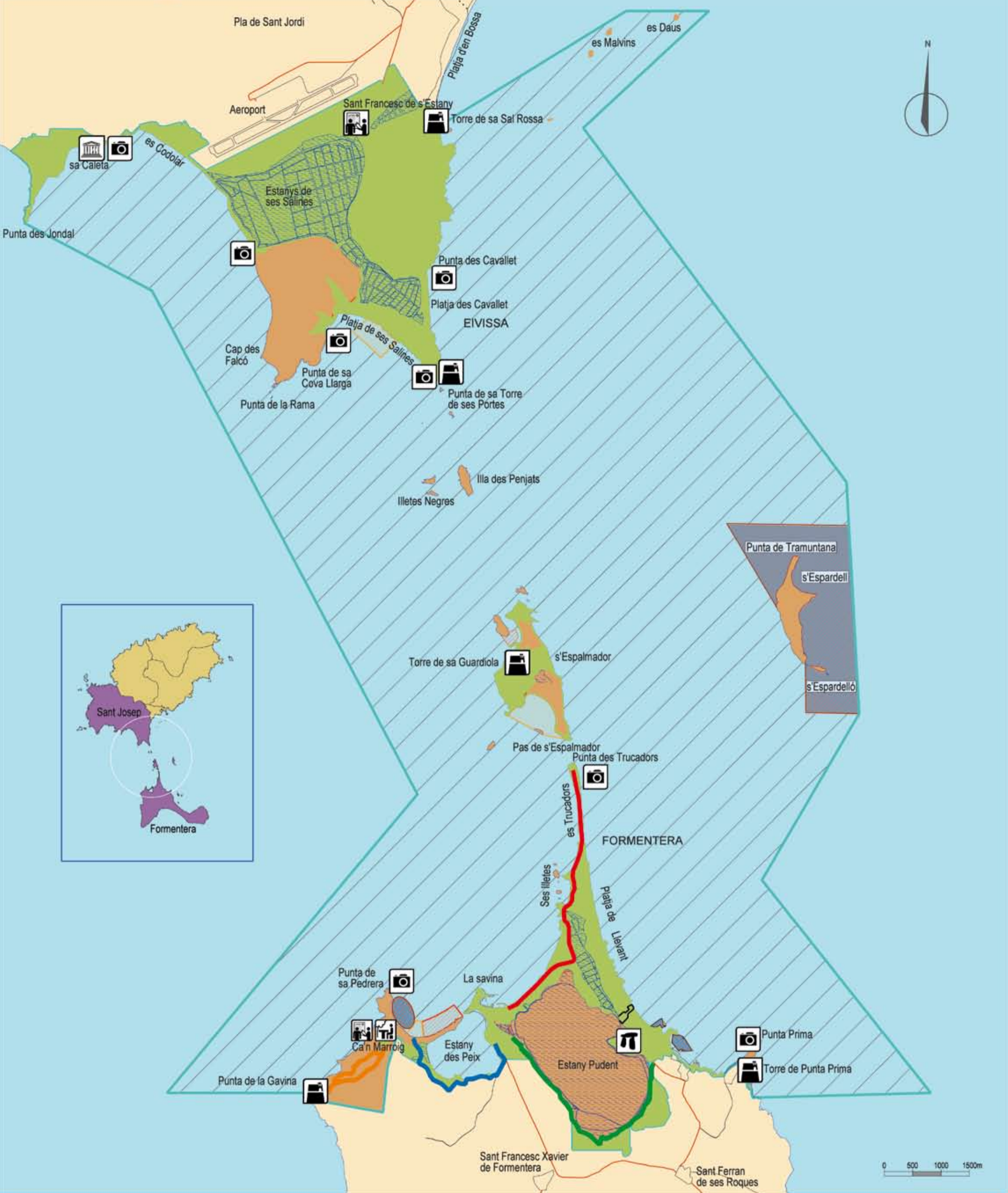
Foto: Manu San Felix Garcia

PATRIMONIO CULTURALE E ETNOLOGICO















Nel Parco naturale si ritrovano le vestigia delle antiche civiltà e le tracce storiche delle Pitiuse. A testimonianza di ciò, vi sono i resti archeologici rinvenuti nel giacimento fenicio di Sa Caleta (dichiarato Patrimonio dell'Umanità dall'UNESCO), e le cinque torri di difesa sparse lungo tutto il litorale del Parco. La presenza millenaria dell'industria del sale, con tutto il suo valore storico, culturale e socioeconomico, aggiunge, inoltre, una singolarità paesaggistica di gran bellezza e importanza, perfettamente integrata negli ecosistemi naturali.

L'AMBIENTE MARINO

L'ambiente marino rappresenta circa l'85% del territorio del Parco, ed è caratterizzato dall'importanza ecologica delle praterie sottomarine di *Posidonia oceanica*. Questa pianta marina, esclusiva del nostro mare, favorisce la sopravvivenza delle popolazioni di pesci e degli organismi marini; ossigena le acque conservandole limpide e trasparenti; protegge le spiagge dall'erosione del moto ondoso e mantiene la dinamica naturale del sistema di dune. Le praterie, comprese nella Direttiva degli Habitat (92/43/CEE), sono state dichiarate Patrimonio dell'Umanità dall'UNESCO, e sono le migliori conservate di tutto il Mediterraneo.



PARCO NATURALE DI SES SALINES D'EIVISSA I FORMENTERA

<p>LEGGENDA ITINERARI</p> <ul style="list-style-type: none">  Can Marroig-Torre de la Gavina  Camí de s'Estany des Peix  Camí des Brols  Camí de sa Guia-Es Trucadors 	<p>LEGGENDA DELLE ZONE D'ANCORAGGIO E ALTRO Regolamentazione delle zone d'ancoraggio (Decreto n.132 del 23 dicembre 2005)</p> <ul style="list-style-type: none">  Vietato  Regolamentato  Libero con condizioni 	<p>LEGGENDA PARCO NATURALE</p> <ul style="list-style-type: none">  Limite del Parco naturale e delle Riserve  Parco naturale terrestre  Riserva naturale terrestre  Riserve naturali marine 	<ul style="list-style-type: none">  Centro di Interpretazione  Area ricreativa  Vista panoramica  Torre di vigilanza  Monumento preistorico
--	--	--	---