Cartografia de les zones de les masses d'aigua càrstiques de Mallorca

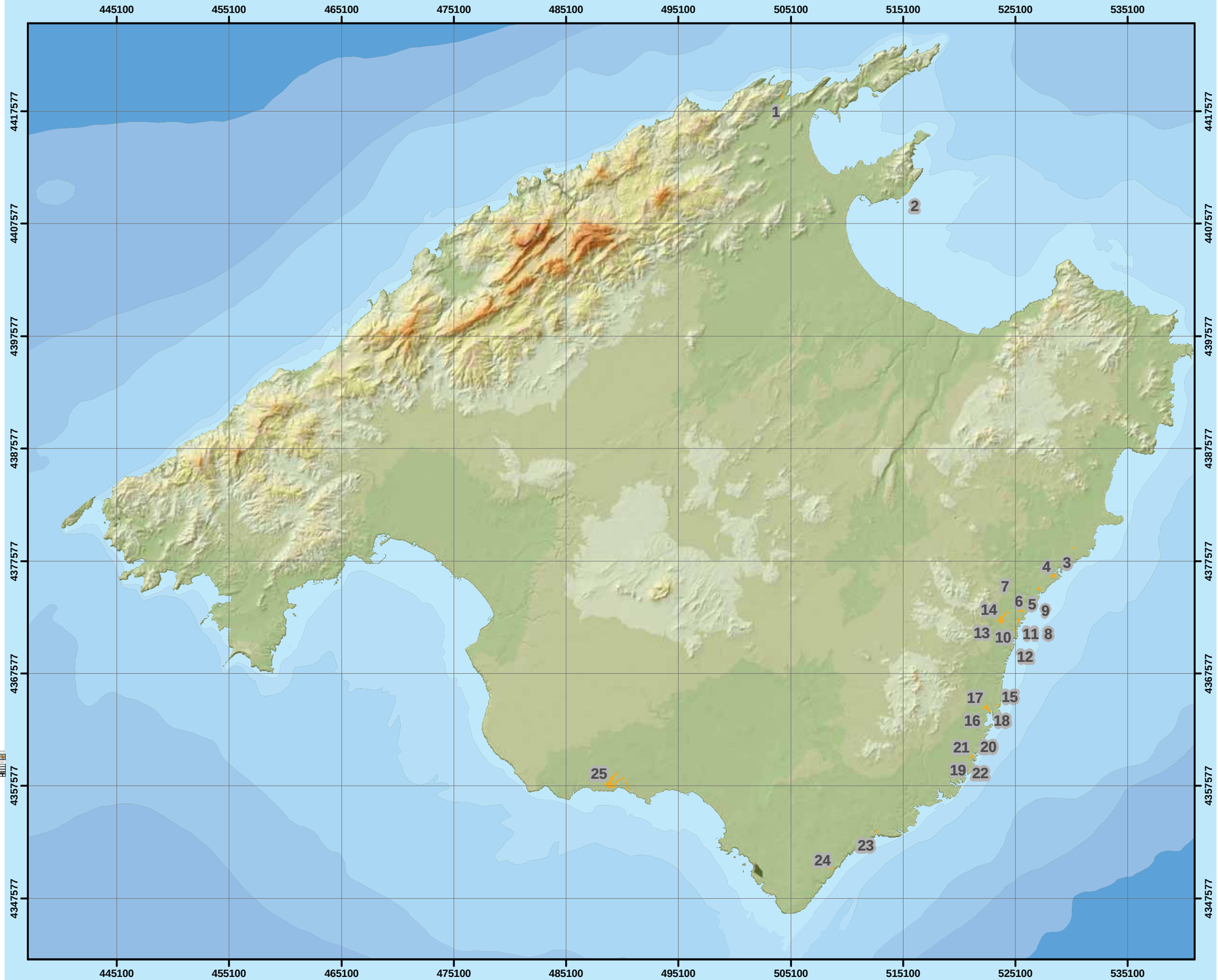

1:Cova de les Rodes
2:Cova de sa Bassa Blanca
3:Cova de Can Bordils
4:Coves del Drac
5:Cova Genovesa
6:Cova des Pont-Pirata
7:Cova de sa Piqueta
8:Cova de Cala Falcó
9:Cova des Coloms I
10:Cova de Cala Varques B
11:Cova de Cala Varques ACD
12:Cova des Serral
13:Avenc des Camp des Pou
14:Cova de sa Gleda
15:Cova dels Ases
16:Cova de sa Sínia
17:Cova des Coll
18:Cova des Carrer de sa Punta
19:Cova de ses Barraques
20:
21:Cova d'en Bassol o Passol
22:Cova de Cala Mitjana
23:
23:Cova des Drac de Cala Santanyí
24:Cova des Dracs
25:Cova de Vallgornera

GOVERN DE LES ILLES BALEARS
Conselleria de Medi Ambient
Direcció General de Recursos Hídrics

sitibsa

Impressió: Desembre 2006
Sistema de referència: etrs89

Cartografia de les zones de les masses d'aigua càrstiques de les Illes Balears

Cova de les Rodes

GOVERN DE LES ILLES BALEARS
Conselleria de Medi Ambient
Direcció General de Recursos Hídrics

Edició sitibsa

Desembre 2006

ILLA: MALLORCA

0 100 200 m

Escala 1:5.000

Cartografia de les zones de les masses d'aigua càrstiques de les Illes Balears

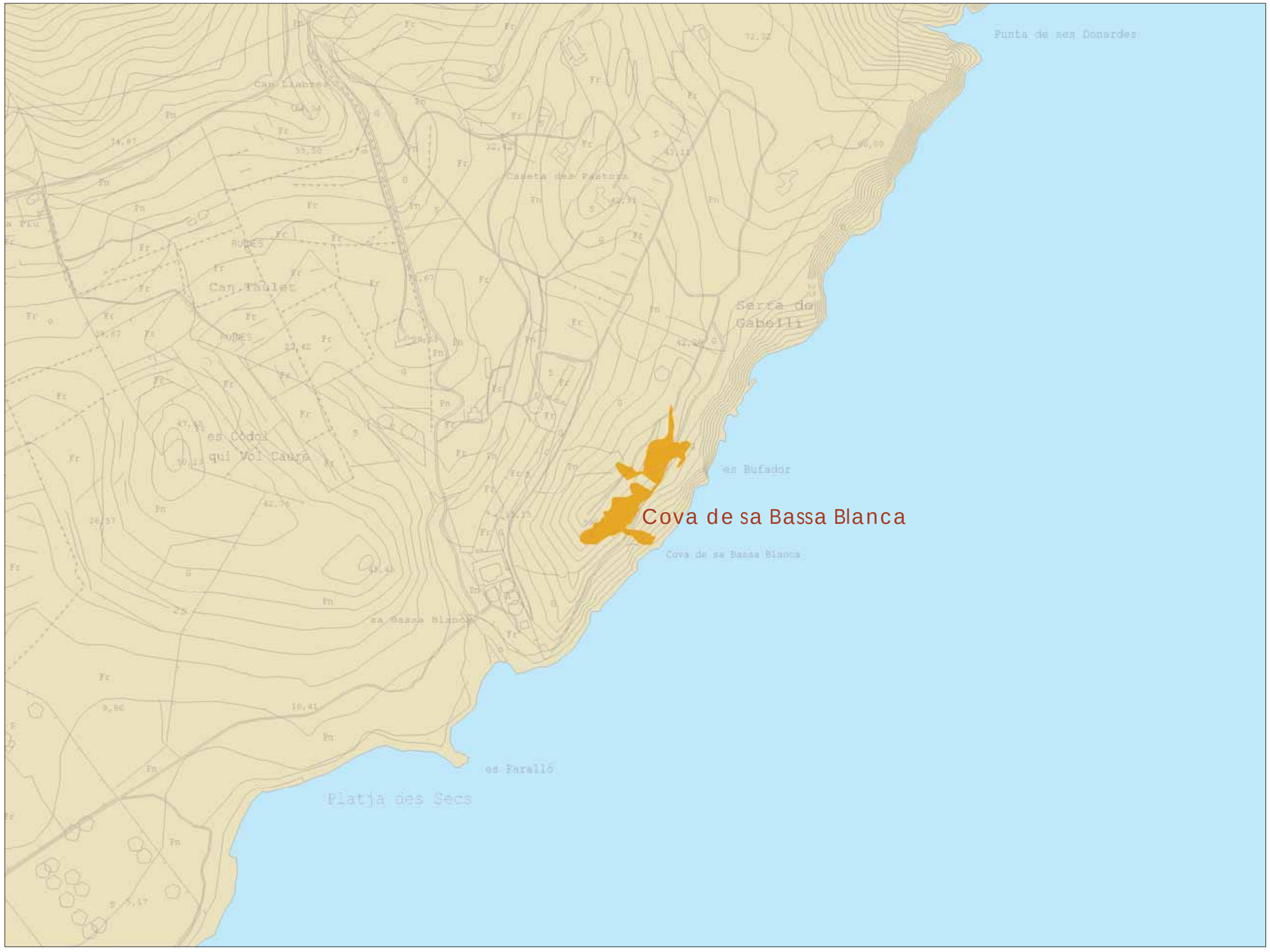

Cova de sa Bassa Blanca

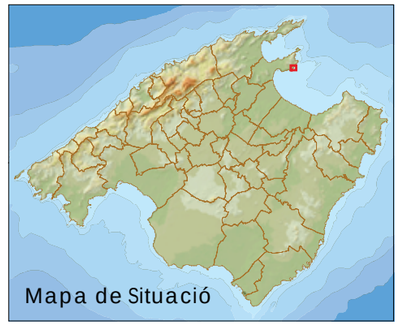

GOVERN DE LES ILLES BALEARS
Conselleria de Medi Ambient
Direcció General de Recursos Hídrics

Edició

Desembre 2006

ILLA: MALLORCA

0 100 200 m

Escala 1:5.000

Cartografia de les zones de les masses d'aigua càrstiques de les Illes Balears

Cova de Can Bordils

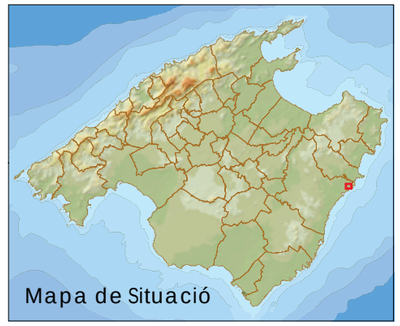

GOVERN DE LES ILLES BALEARS
Conselleria de Medi Ambient
Direcció General de Recursos Hídrics

Edició sitibsa

Desembre 2006

ILLA: MALLORCA

0 100 200 m

Escala 1:5.000

Cartografia de les zones de les masses d'aigua càrstiques de les Illes Balears

Cova del Drac

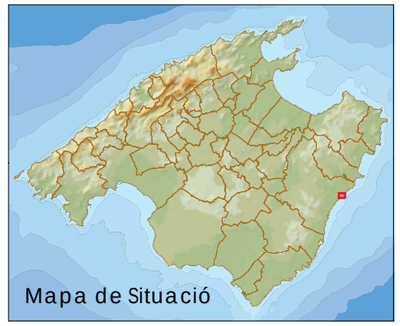

GOVERN DE LES ILLES BALEARS
Conselleria de Medi Ambient
Direcció General de Recursos Hídrics

Edició sitibsa

Desembre 2006

ILLA: MALLORCA

0 100 200 m

Escala 1:5.000

Cartografia de les zones de les masses d'aigua càrstiques de les Illes Balears

Cova Genovesa

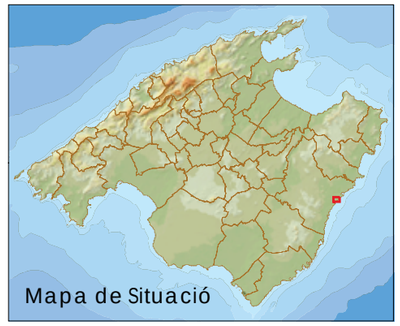

GOVERN DE LES ILLES BALEARS
Conselleria de Medi Ambient
Direcció General de Recursos Hídrics

Edició sitibsa

Desembre 2006

ILLA: MALLORCA

0 100 200 m

Escala 1:5.000

Cartografia de les zones de les masses d'aigua càrstiques de les Illes Balears

Covades Pont Pirata
Cova de sa Piqueta
Cova de Cala Falcó

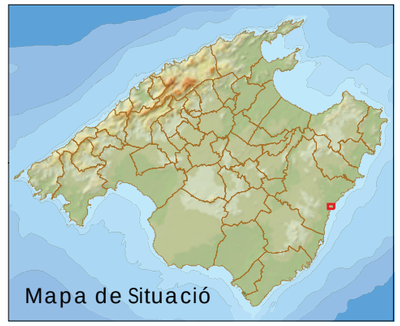

GOVERN DE LES ILLES BALEARS
Conselleria de Medi Ambient
Direcció General de Recursos Hídrics

Edició sitibsa

Desembre 2006

ILLA: MALLORCA

0 100 200 m

Escala 1:5.000

Cartografia de les zones de les masses d'aigua càrstiques de les Illes Balears

Cova des Coloms I
Cova de Cala Varques B
Cova de Cala Varques ACD
Cova des Serral

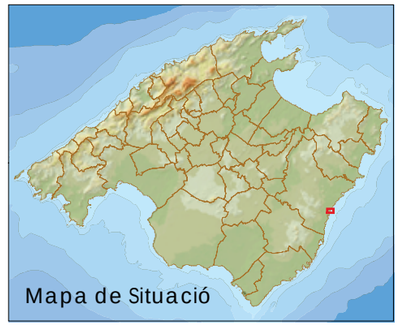

GOVERN DE LES ILLES BALEARS
Conselleria de Medi Ambient
Direcció General de Recursos Hídrics

Edició

Desembre 2006

ILLA: MALLORCA

0 100 200 m

Escala 1:5.000

Cartografia de les zones de les masses d'aigua càrstiques de les Illes Balears

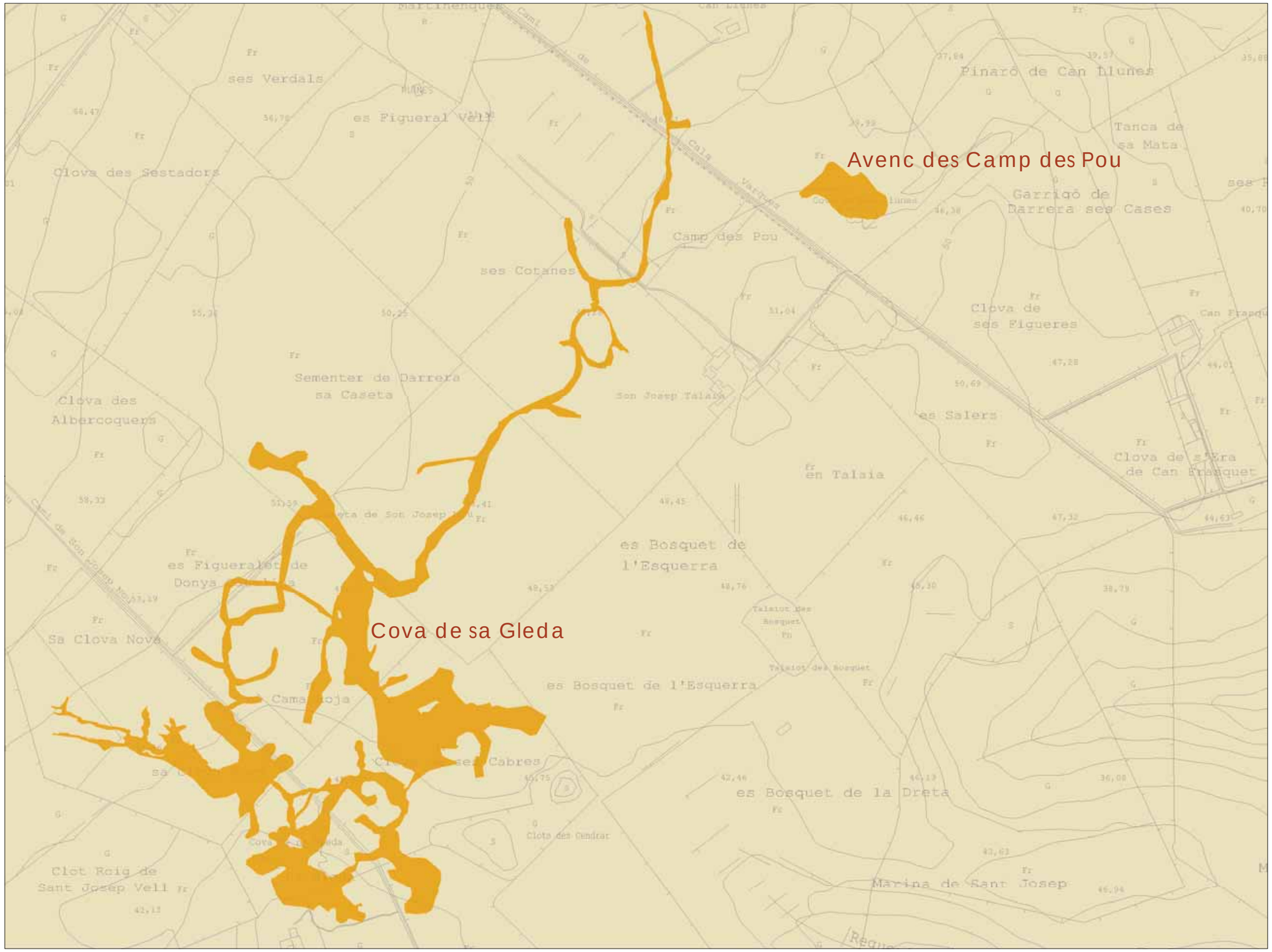

Avenc des Camp des Pou Cova de sa Gleda

GOVERN DE LES ILLES BALEARS
Conselleria de Medi Ambient
Direcció General de Recursos Hídrics

Edició sitibsa

Desembre 2006

ILLA: MALLORCA

0 100 200 m

Escala 1:5.000

Cartografia de les zones de les masses d'aigua càrstiques de les Illes Balears

Cova dels Ases
Cova de sa Sínia
Cova des Coll
Cova des Carrer de sa Punta

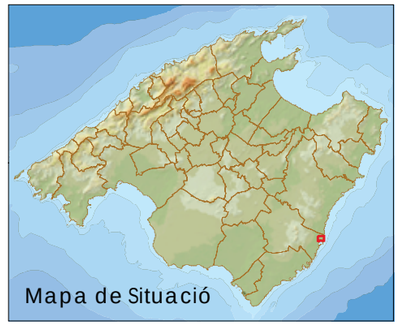

GOVERN DE LES ILLES BALEARS
Conselleria de Medi Ambient
Direcció General de Recursos Hídrics

Edició sitibsa

Desembre 2006

ILLA: MALLORCA

0 100 200 m

Escala 1:5.000

Cartografia de les zones de les masses d'aigua càrstiques de les Illes Balears

Cova de ses Barraques
Cova den Bassol
Cova de Cala Mitjana

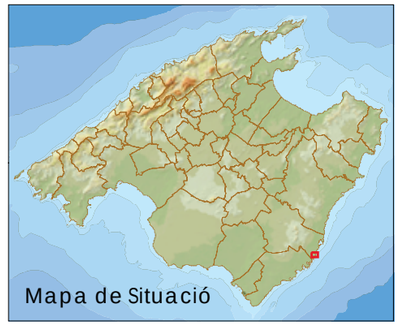

GOVERN DE LES ILLES BALEARS
Conselleria de Medi Ambient
Direcció General de Recursos Hídrics

Edició sitibsa

Desembre 2006

ILLA: MALLORCA

0 100 200 m

Escala 1:5.000

Cartografia de les zones de les masses d'aigua càrstiques de les Illes Balears

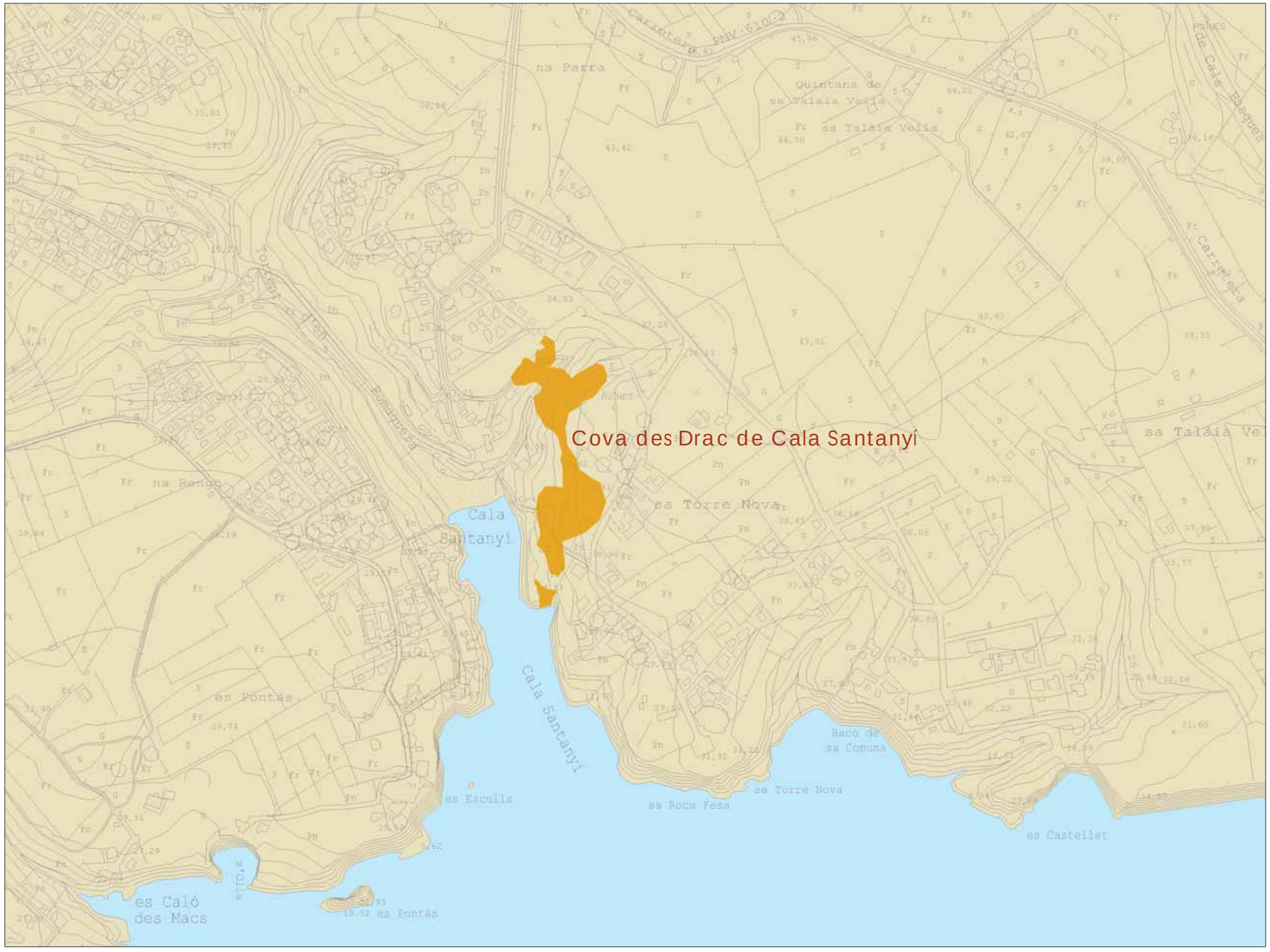

Cova des Drac de Cala Santanyí

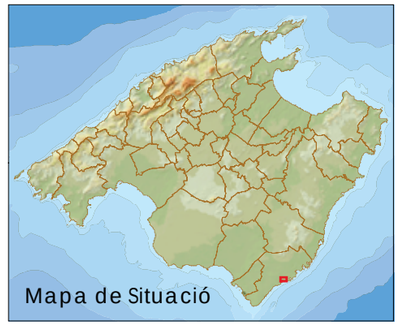

GOVERN DE LES ILLES BALEARS
Conselleria de Medi Ambient
Direcció General de Recursos Hídrics

Edició sitibsa

Desembre 2006

ILLA: MALLORCA

0 100 200 m

Escala 1:5.000

Cartografia de les zones de les masses d'aigua càrstiques de les Illes Balears

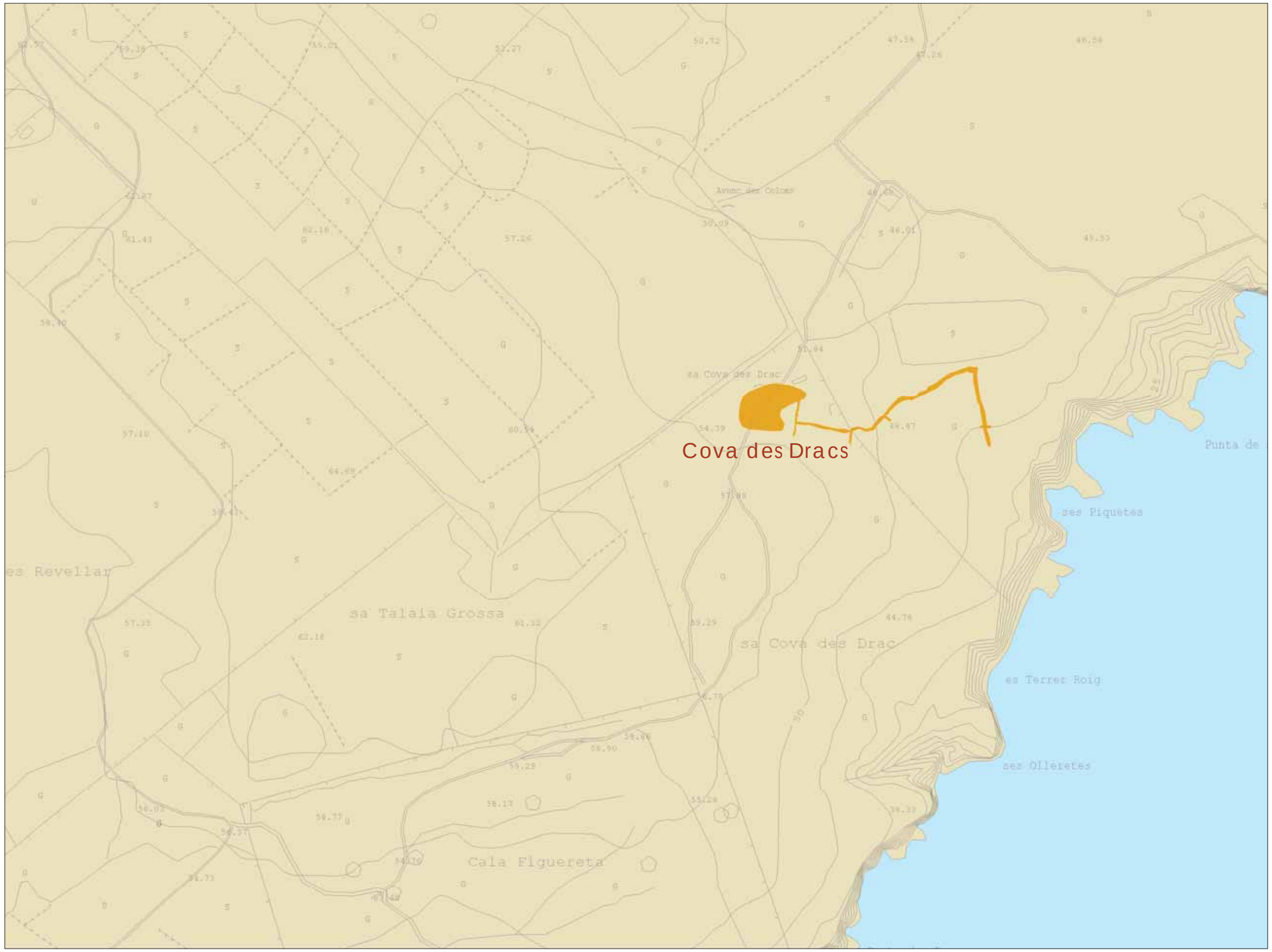

Cova des Dracs

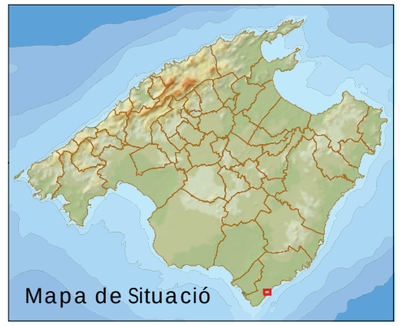

GOVERN DE LES ILLES BALEARS
Conselleria de Medi Ambient
Direcció General de Recursos Hídrics

Edició sitibsa

Desembre 2006

ILLA: MALLORCA

0 100 200 m

Escala 1:5.000

Cova de Vallgornera 1

Cova de Vallgornera 2

Cartografia de les zones de les masses d'aigua càrstiques de les Illes Balears

Cova de Vallgornera

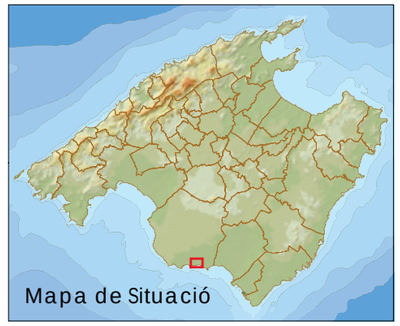

GOVERN DE LES ILLES BALEARS
Conselleria de Medi Ambient
Direcció General de Recursos Hídrics

Edició sitibsa

Desembre 2006

ILLA: MALLORCA

0 100 200 m

Escala 1:10.000

Cartografia de les zones de les masses d'aigua càrstiques de les Illes Balears

Cova de Vallgornera I

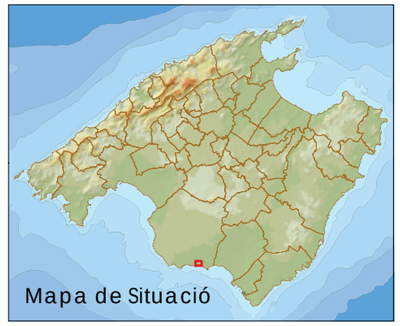

GOVERN DE LES ILLES BALEARS
Conselleria de Medi Ambient
Direcció General de Recursos Hídrics

Edició sitibsa

Desembre 2006

ILLA: MALLORCA

0 100 200 m

Escala 1:5.000

Cartografia de les zones de les masses d'aigua càrstiques de les Illes Balears

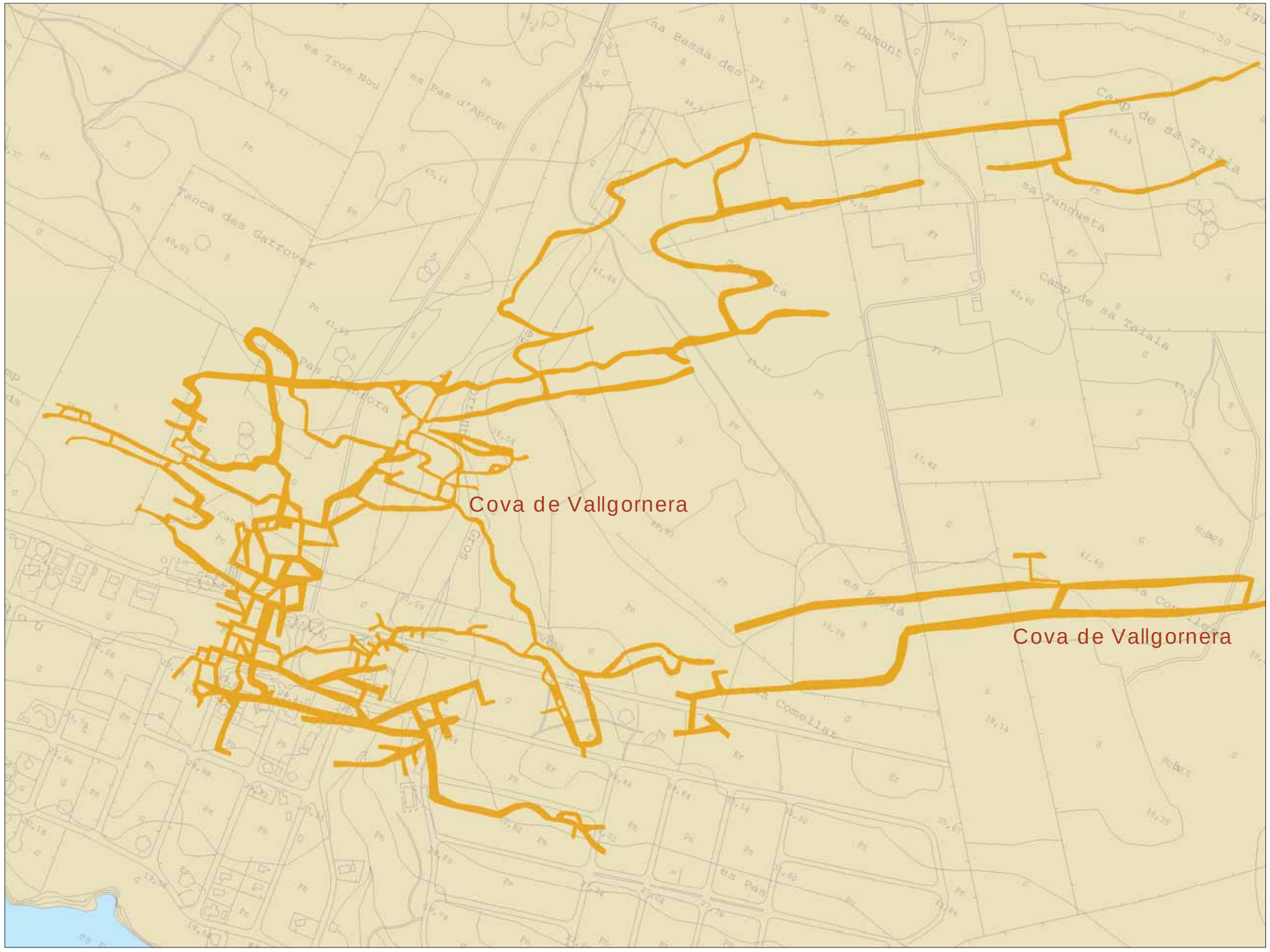

Cova de Vallgornera II

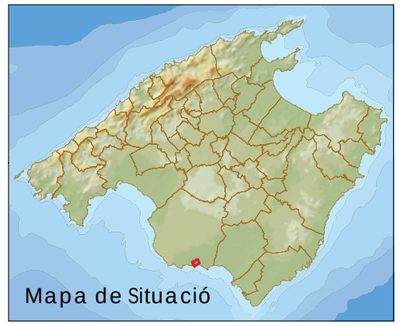

GOVERN DE LES ILLES BALEARS
Conselleria de Medi Ambient
Direcció General de Recursos Hídrics

Edició sitibsa

Desembre 2006

ILLA: MALLORCA

0 100 200 m

Escala 1:5.000