Versión 2, información pública

ANEXO 1. CARTOGRAFÍA DEL PHIB

MAPA 1. ÁMBITO DEL PLAN. 2
MAPA 2A. MASAS DE AGUA SUBTERRÁNEA. MALLORCA. 3
MAPA 2B. MASAS DE AGUA SUBTERRÁNEA. MENORCA. 5
MAPA 2C. MASAS DE AGUA SUBTERRÁNEA. EIVISSA Y FORMENTERA. 5
MAPA 3A1. MASAS DE CATEGORÍA RÍO. MALLORCA. 6
MAPA 3A2. MASAS DE CATEGORÍA RIO MUY MODIFICADAS. MALLORCA. 11
MAPA 3B. MASAS DE CATEGORÍA RÍO. MENORCA. 12
MAPA 3C. MASAS DE CATEGORÍA RÍO. EIVISSA Y FORMENTERA. 14
MAPA 4A1. MASAS DE AGUAS DE TRANSICIÓN. MALLORCA. 16
MAPA 4A2. MASAS DE AGUAS DE TRANSICIÓN MUY MODIFICADAS. MALLORCA. 18
MAPA 4B1. MASAS DE AGUAS DE TRANSICIÓN. MENORCA. 20
MAPA 4B2. MASAS DE AGUAS DE TRANSICIÓN MUY MODIFICADAS. MENORCA. 22
MAPA 4C1. MASAS DE AGUAS DE TRANSICIÓN. EIVISSA Y FORMENTERA. 24
MAPA 4C2. MASAS DE AGUAS DE TRANSICIÓN MUY MODIFICADAS. EIVISSA Y FORMENTERA 25
MAPA 5A1. MASAS DE AGUAS COSTERAS. MALLORCA. 26
MAPA 5A2. MASAS DE AGUAS COSTERAS MUY MODIFICADAS. MALLORCA. 28
MAPA 5B1. MASAS DE AGUAS COSTERAS. MENORCA. 29
MAPA 5B2. MASAS DE AGUAS COSTERAS MUY MODIFICADAS. MENORCA. 30
MAPA 5C1. MASAS DE AGUAS COSTERAS. EIVISSA Y FORMENTERA. 32
MAPA 5C2. MASAS DE AGUAS COSTERAS MUY MODIFICADAS. EIVISSA Y FORMENTERA 33

MAPA 1. ÁMBITO DEL PLAN.

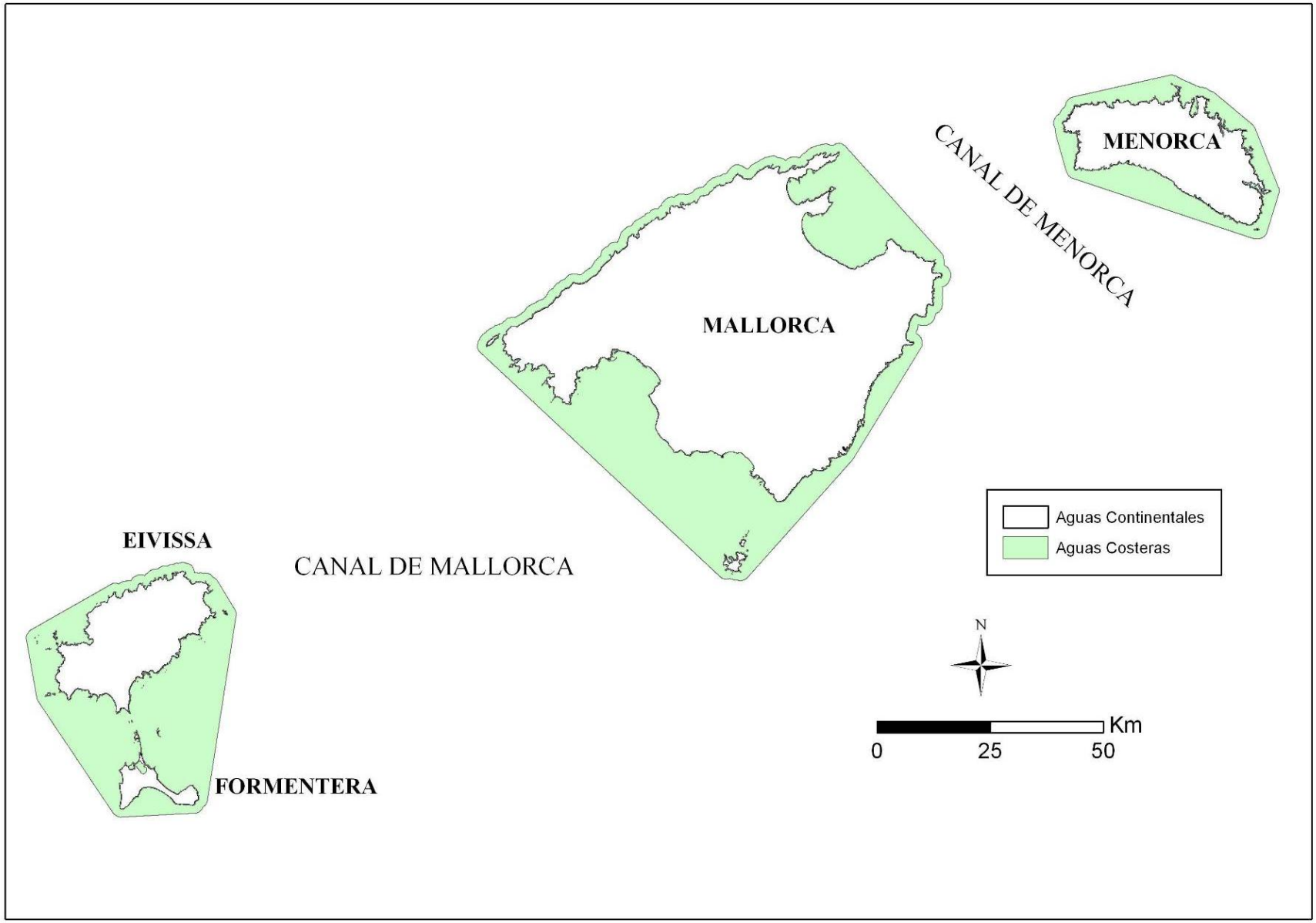

MAPA 2A. MASAS DE AGUA SUBTERRÁNEA. MALLORCA.

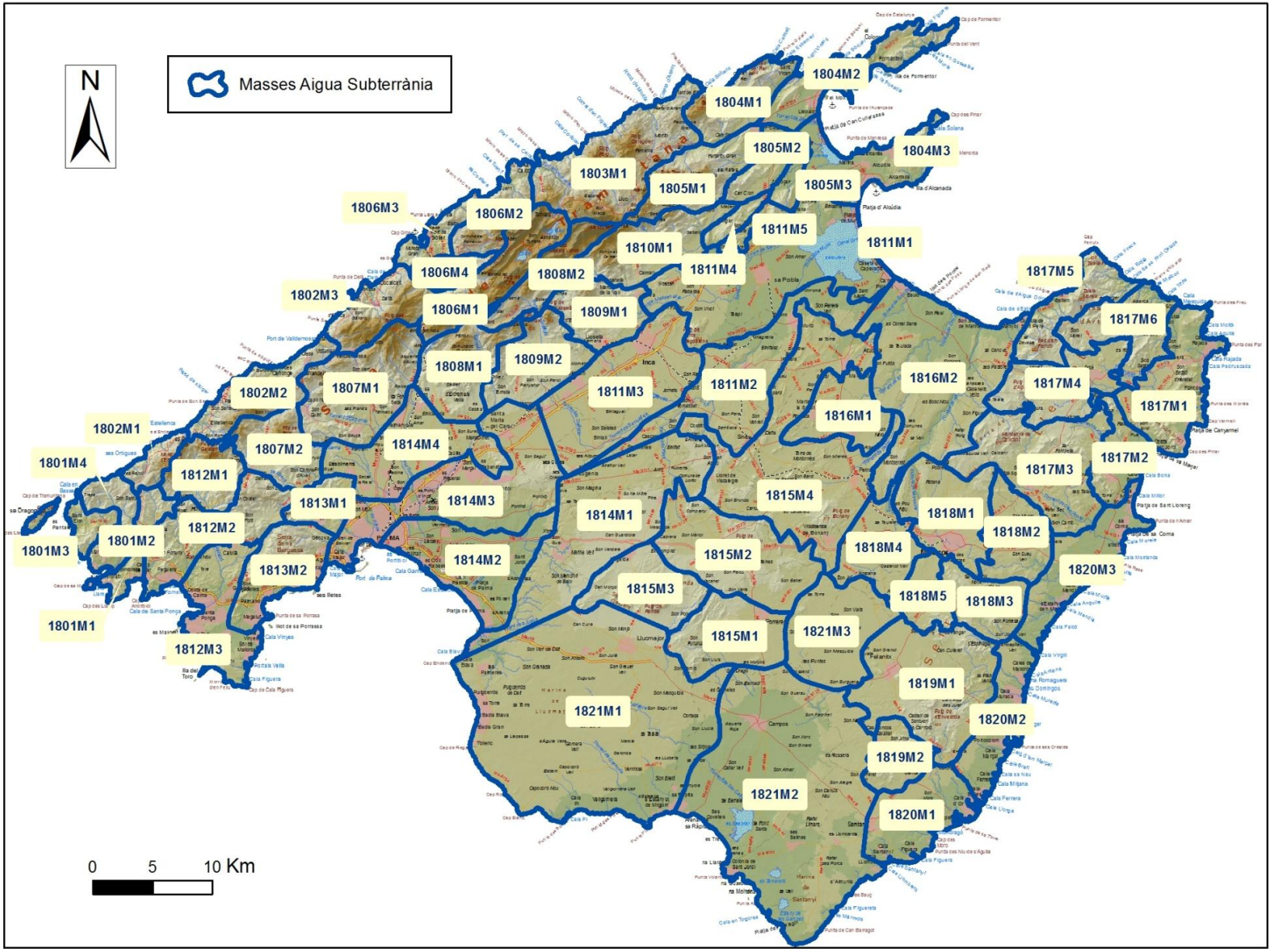
N
Masses Aigua Subterrània
1804M2
1804M1
1805M2
1804M3
1803M1
1805M1
1805M3
1806M3
1806M2
1811M5
1811M1
1810M1
1806M4
1808M2
1811M4
1817M5
1802M3
1806M1
1809M1
1817M6
1808M1
1809M2
1816M2
1817M4
1802M2
1807M1
1811M3
1811M2
1817M1
1816M1
1802M1
1807M2
1814M4
1817M2
1801M4
1812M1
1817M3
1813M1
1814M3
1815M4
1814M1
1818M1
1818M2
1801M2
1812M2
1801M3
1818M4
1814M2
1815M2
1820M3
1813M2
1815M3
1818M5
1818M3
1801M1
1815M1
1821M3
1812M3
1819M1
1821M1
1820M2
1819M2
1821M2
1820M1
0 5 10 Km

MAPA 2B. MASAS DE AGUA SUBTERRÁNEA. MENORCA.

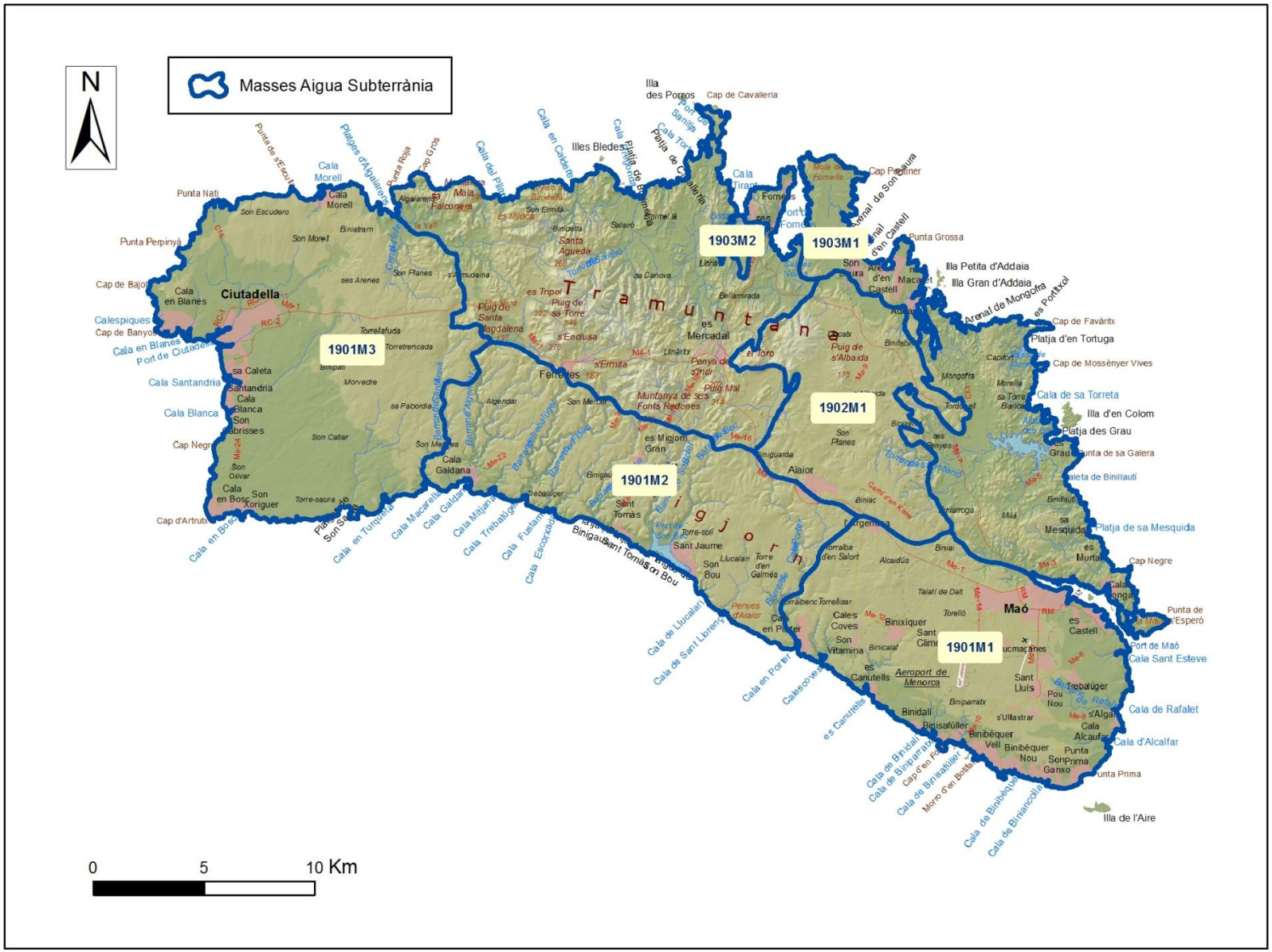
N
Masses Aigua Subterrània
1903M2
1903M1
1901M3
1902M1
1901M2
1901M1
Ciutadella
Maó
Tramuntana
Migjorn
0
5
10 Km

MAPA2C. MASAS DE AGUA SUBTERRÁNEA. EIVISSA Y FORMENTERA.

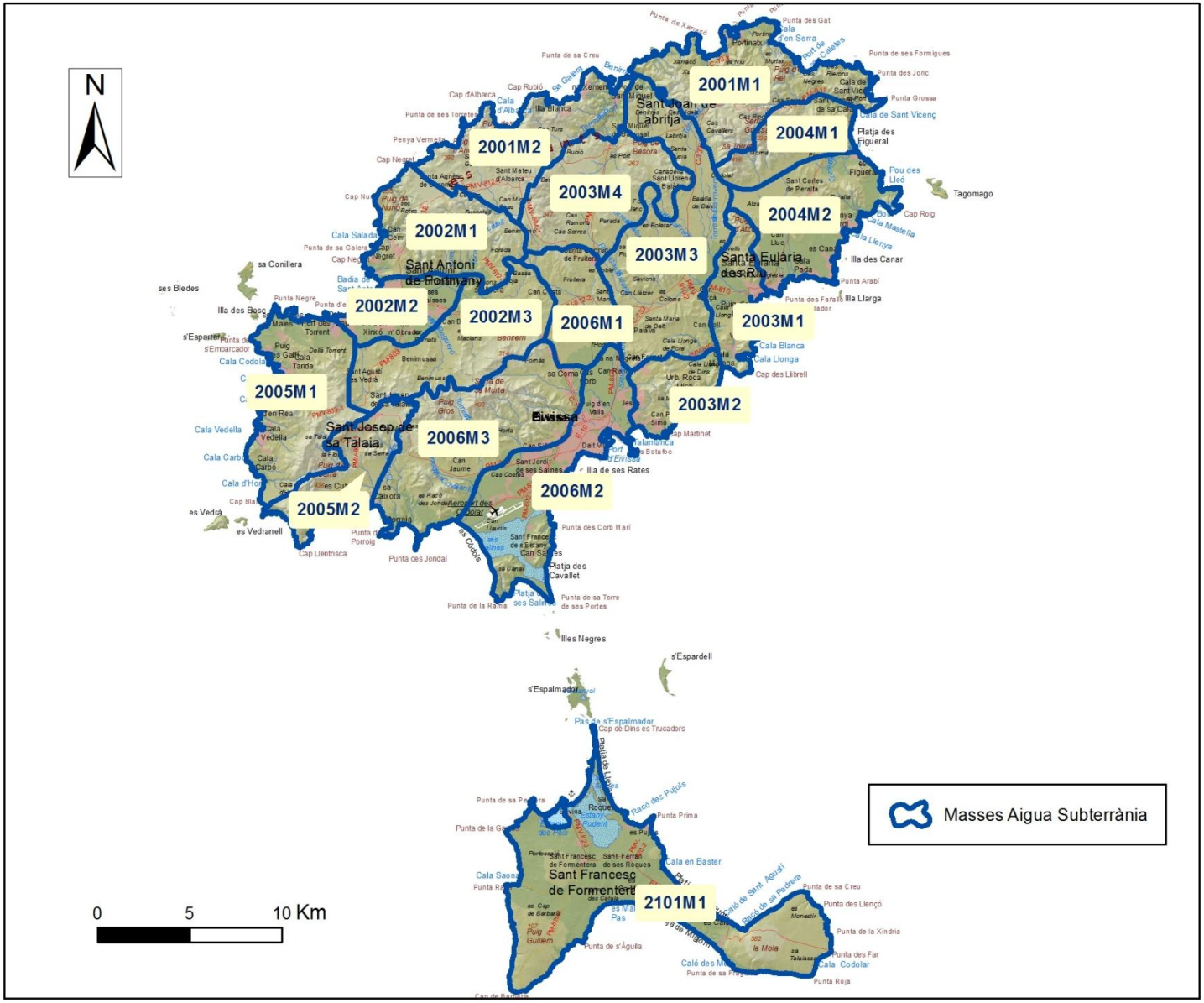
N
2001M1
2001M2
2004M1
2003M4
2004M2
2002M1
2003M3
2002M2
2002M3
2006M1
2003M1
2005M1
2003M2
2006M3
2006M2
2005M2
2101M1
Sant Antoni de Portmany
Santa Eulària des Riu
Eivissa
Sant Josep de sa Talaia
Sant Francesc de Formentera
Masses Aigua Subterrània
0
5
10 Km

MAPA 3A1. MASAS DE CATEGORÍA RÍO. MALLORCA.

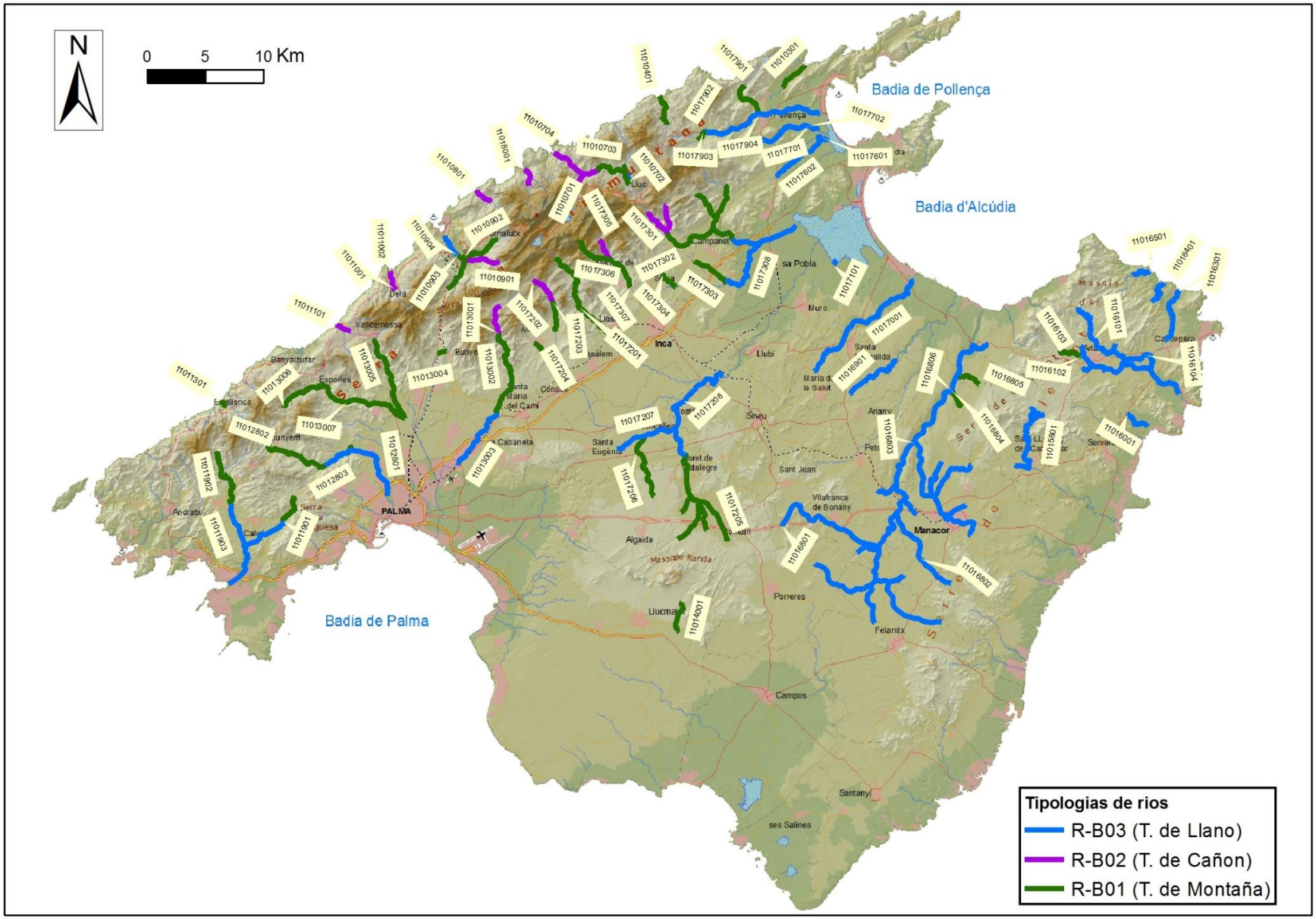
N
0 5 10 Km
Badia de Pollença
Badia d'Alcúdia
Badia de Palma
PALMA
Inca
Manacor
Tipologias de rios
R-B03 (T. de Llano)
R-B02 (T. de Cañon)
R-B01 (T. de Montaña)

MAPA 3A2. MASAS DE CATEGORÍA RIO MUY MODIFICADAS. MALLORCA.

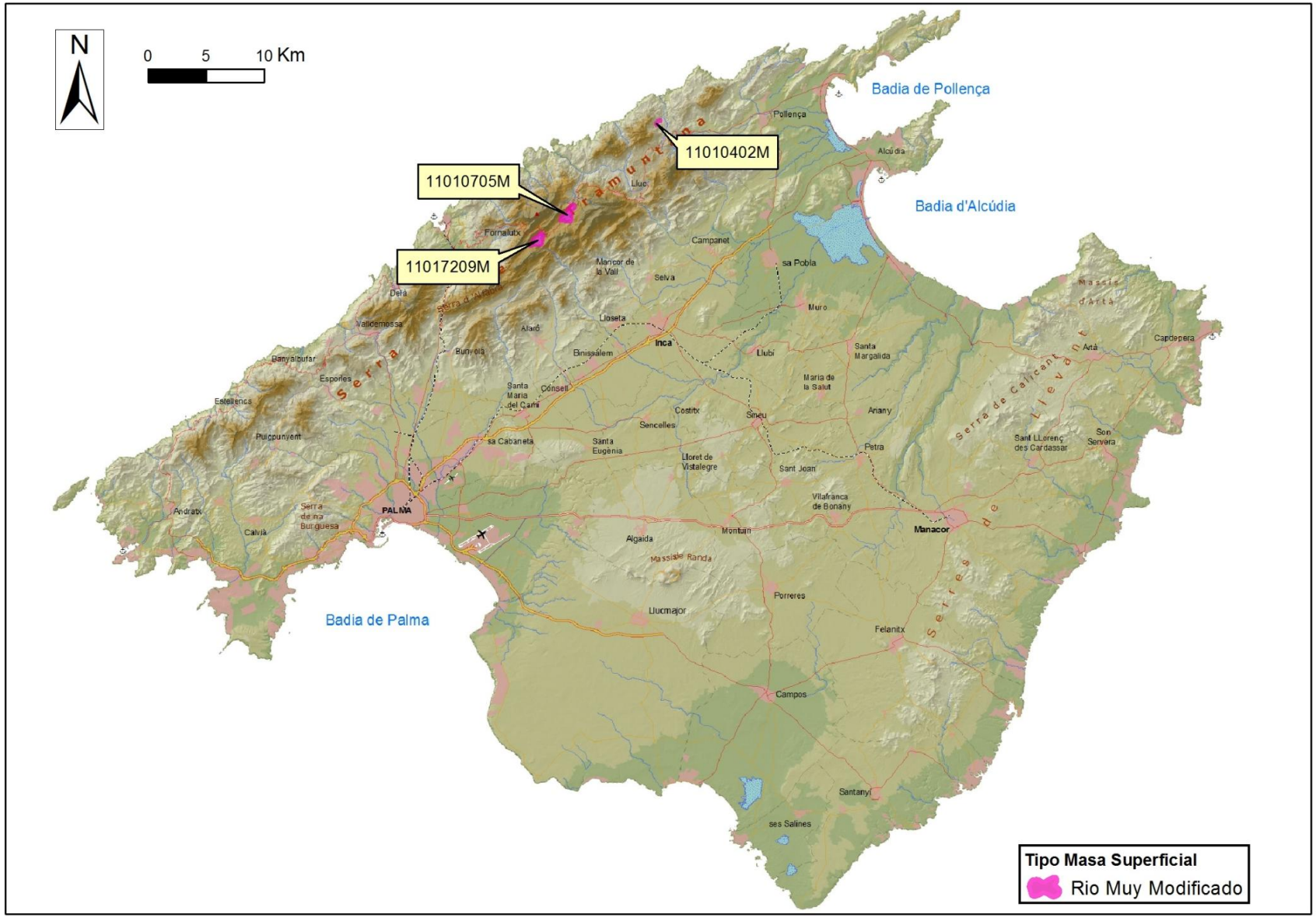

MAPA 3B. MASAS DE CATEGORÍA RÍO. MENORCA.

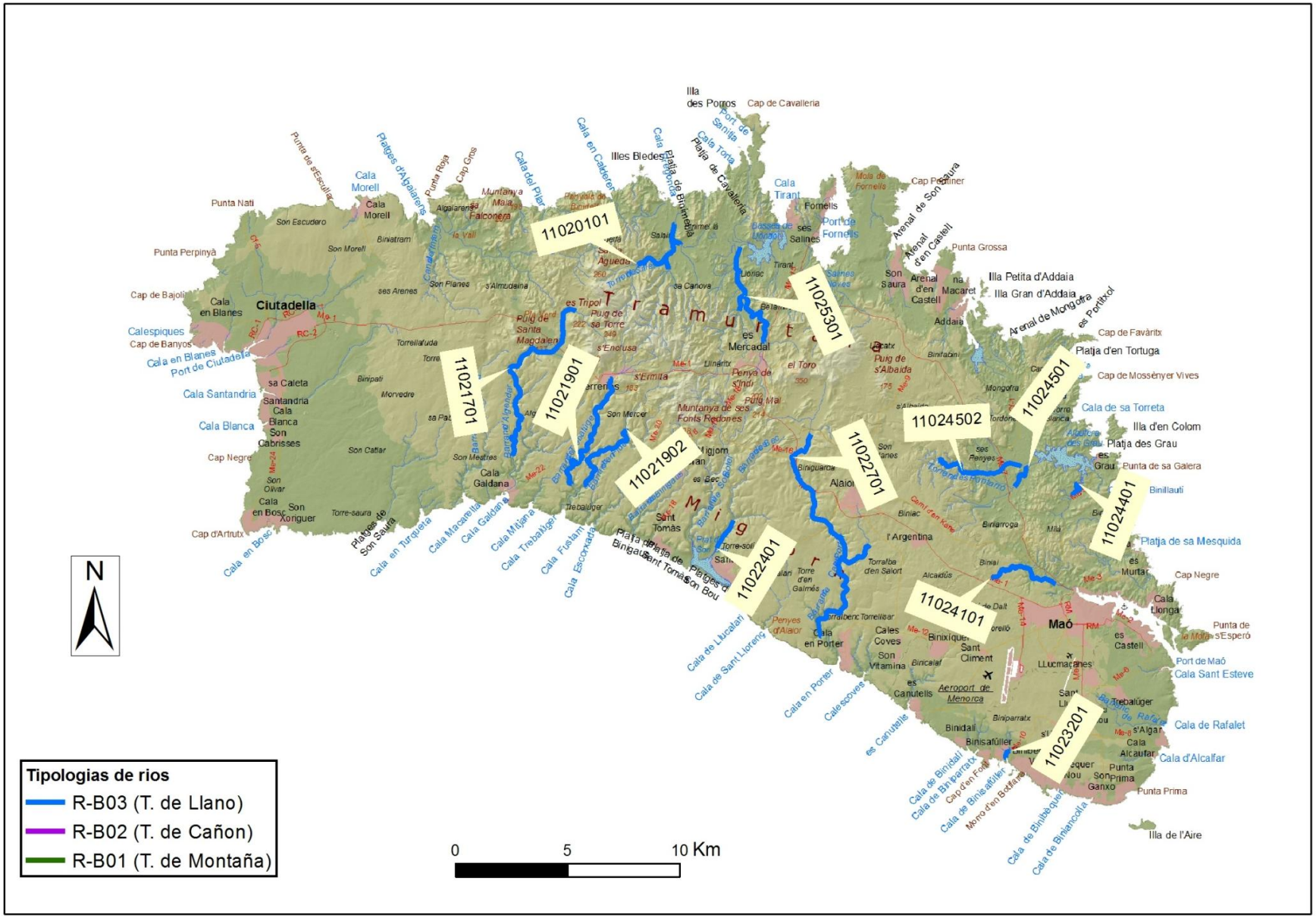
11020101
11025301
11021701
11021901
11021902
11024502
11024501
11022701
11024401
11022401
11024101
11023201
Tramuntana
Migjorn
Ciutadella
Maó
Illa des Porros
Cap de Cavalleria
Illes Bledes
Cala Tirant
Fornells
Port de Fornells
Cala Morell
Punta Nati
Son Escudero
Punta Perpinyà
Cap de Bajolí
Calespiques
Cap de Banyos
Cala en Blanes
Port de Ciutadella
Cala Santandria
Cala Blanca
Cap Negre
Cap d'Artrutx
Cala en Bosc
Son Xoriguer
Cala Galdana
Cala Macarella
Cala en Turqueta
Platges de Son Saura
Cala Mitjana
Cala Trebaluger
Cala Fustanyer
Cala Escorxada
Platja de Binigaus
Platja de Sant Tomàs
Platges de Son Bou
Cala de Llucalari
Cala de Sant Llorenç
Cala en Porter
Calescoves
Es Canutells
Cala de Binidali
Cala de Binisafúller
Cala de Binibèquer
Cala de Biniancolla
Illa de l'Aire
Punta Prima
Cala d'Alcalfar
Cala de Rafalet
Port de Maó
Cala Sant Esteve
Punta de s'Esperó
Cala Llonga
Platja de sa Mesquida
Cap Negre
Binillauti
Punta de sa Galera
Platja des Grau
Illa d'en Colom
Cala de sa Torreta
Cap de Mosènyer Vives
Platja d'en Tortuga
Cap de Favàritx
Illa Petita d'Addaia
Illa Gran d'Addaia
Arenal de Mongofra
Es Mercadal
Alaior
Sant Tomàs
Aeroport de Menorca
Cala Galdana
Cala en Porter
Cala Tirant
Cala Morell
Cala en Blanes
Cala Santandria
Cala Blanca
Cala Galdana
Cala en Bosc
Cala en Turqueta
Cala Macarella
Cala Mitjana
Cala Trebaluger
Cala Fustanyer
Cala Escorxada
Cala de Llucalari
Cala de Sant Llorenç
Cala en Porter
Calescoves
Es Canutells
Cala de Binidali
Cala de Binisafúller
Cala de Binibèquer
Cala de Biniancolla
Cala d'Alcalfar
Cala de Rafalet
Cala Sant Esteve
Port de Maó
Cala Llonga
Cala de sa Torreta
Platja des Grau
Cala Santandria
Cala Blanca
Cala Galdana
Cala en Bosc
Cala en Turqueta
Cala Macarella
Cala Mitjana
Cala Trebaluger
Cala Fustanyer
Cala Escorxada
Cala de Llucalari
Cala de Sant Llorenç
Cala en Porter
Calescoves
Es Canutells
Cala de Binidali
Cala de Binisafúller
Cala de Binibèquer
Cala de Biniancolla
Cala d'Alcalfar
Cala de Rafalet
Cala Sant Esteve
Port de Maó
Cala Llonga
Cala de sa Torreta
Platja des Grau
Cala Santandria
Cala Blanca
Cala Galdana
Cala en Bosc
Cala en Turqueta
Cala Macarella
Cala Mitjana
Cala Trebaluger
Cala Fustanyer
Cala Escorxada
Cala de Llucalari
Cala de Sant Llorenç
Cala en Porter
Calescoves
Es Canutells
Cala de Binidali
Cala de Binisafúller
Cala de Binibèquer
Cala de Biniancolla
Cala d'Alcalfar
Cala de Rafalet
Cala Sant Esteve
Port de Maó
Cala Llonga
Cala de sa Torreta
Platja des Grau
Cala Santandria
Cala Blanca
Cala Galdana
Cala en Bosc
Cala en Turqueta
Cala Macarella
Cala Mitjana
Cala Trebaluger
Cala Fustanyer
Cala Escorxada
Cala de Llucalari
Cala de Sant Llorenç
Cala en Porter
Calescoves
Es Canutells
Cala de Binidali
Cala de Binisafúller
Cala de Binibèquer
Cala de Biniancolla
Cala d'Alcalfar
Cala de Rafalet
Cala Sant Esteve
Port de Maó
Cala Llonga
Cala de sa Torreta
Platja des Grau
N
0
5
10 Km
Tipologias de rios
R-B03 (T. de Llano)
R-B02 (T. de Cañon)
R-B01 (T. de Montaña)

MAPA 3C. MASAS DE CATEGORÍA RÍO. EIVISSA Y FORMENTERA.

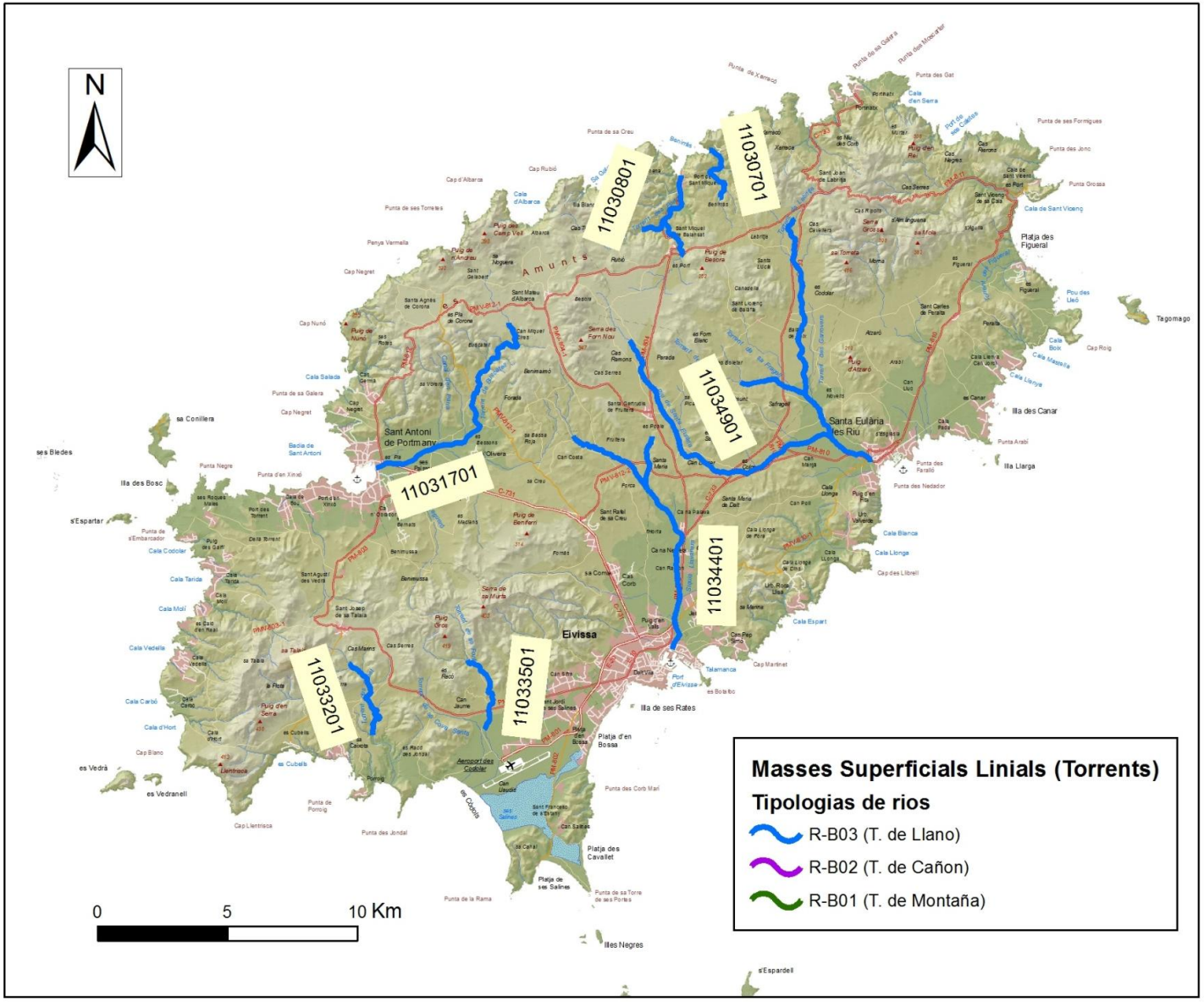
N
11030801
11030701
11034901
11031701
11034401
11033501
11033201
Sant Antoni de Portmany
Santa Eulària des Riu
Eivissa
Illa de ses Rates
Platja d'en Bossa
Platja des Figueral
Tagomago
Illa des Canar
Illa Llarga
Illa des Bosc
s'Espartar
ses Bledes
sa Conillera
es Vedrà
es Vedranell
Illes Negres
s'Espardell
Platja des Cavallet
Platja de ses Salines
Aeroport des Codolar
Amunts
0
5
10 Km
Masses Superficials Linials (Torrents)
Tipologias de rios
R-B03 (T. de Llano)
R-B02 (T. de Cañon)
R-B01 (T. de Montaña)

MAPA 4A1. MASAS DE AGUAS DE TRANSICIÓN. MALLORCA.

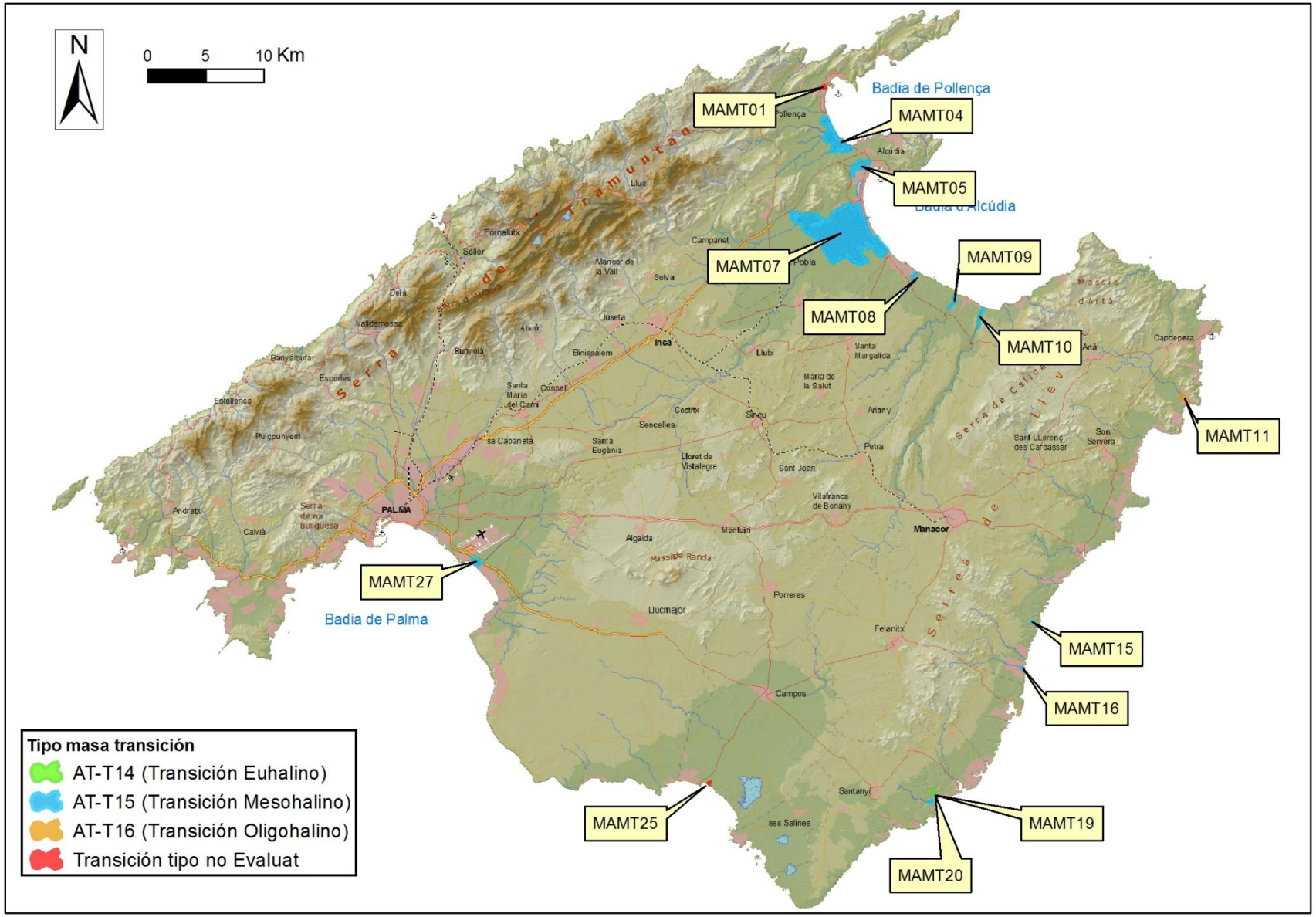
N
0 5 10 Km
Badia de Pollença
MAMT01
MAMT04
MAMT05
Badia d'Alcúdia
MAMT07
MAMT09
MAMT08
MAMT10
MAMT11
MAMT27
Badia de Palma
MAMT15
MAMT16
MAMT25
MAMT19
MAMT20
Tipo masa transición
AT-T14 (Transición Euhalino)
AT-T15 (Transición Mesohalino)
AT-T16 (Transición Oligohalino)
Transición tipo no Evaluat

MAPA 4A2. MASAS DE AGUAS DE TRANSICIÓN MUY MODIFICADAS. MALLORCA.

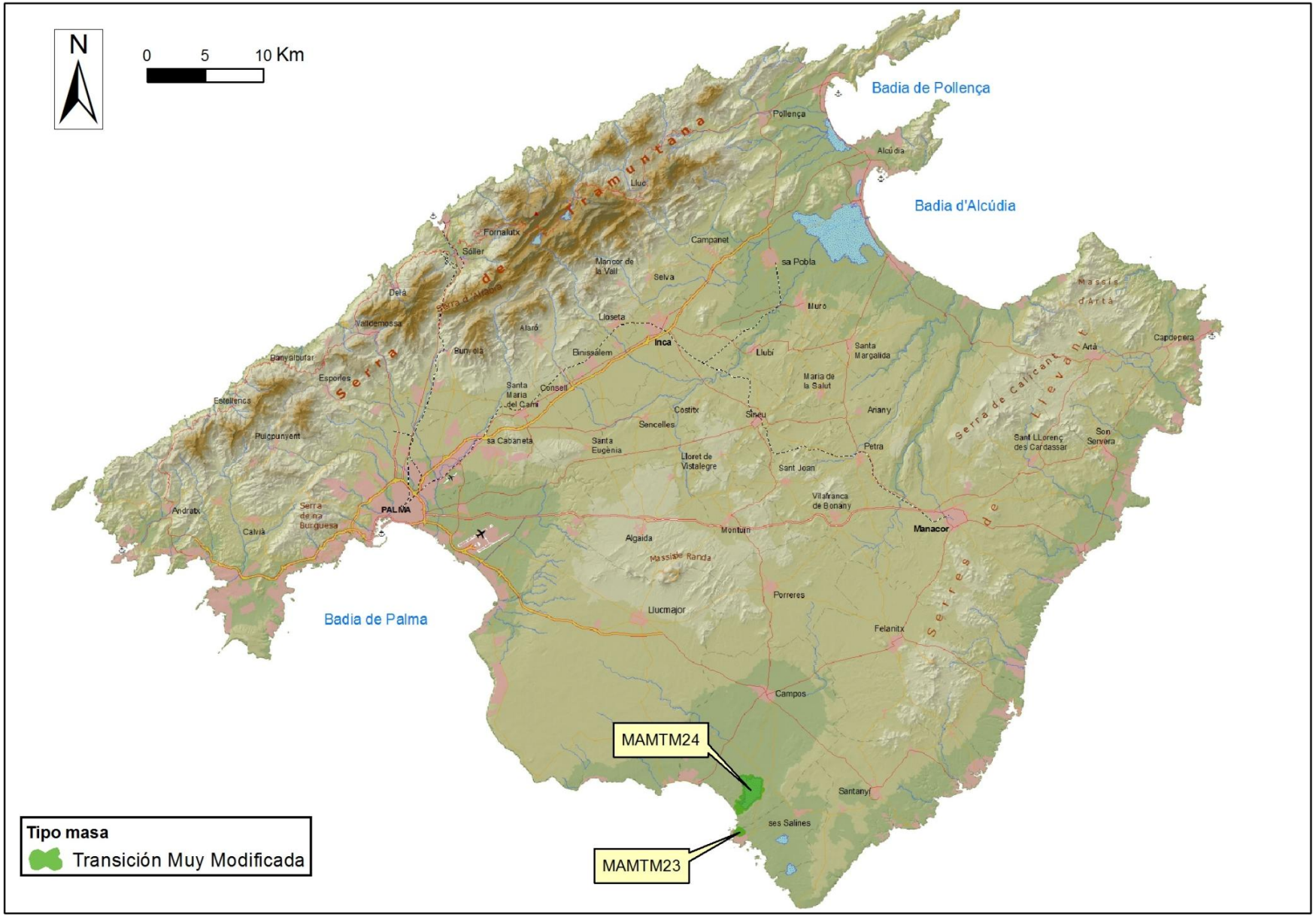
N
0 5 10 Km
Badia de Pollença
Badia d'Alcúdia
Badia de Palma
Serra de Tramuntana
Serra de Llevant
Serres de Llevant
Pollença
Alcúdia
Lluc
Fornalutx
Sóller
Campanet
Mancor de la Vall
Selva
sa Pobla
Muro
Deià
Valldemossa
Alaró
Lloseta
Inca
Llubí
Santa Margalida
Maria de la Salut
Banyalbufar
Esporles
Bunyola
Binissalem
Santa Maria del Camí
Consell
Costitx
Sineu
Anany
Estellencs
Sencelles
Pulpunyent
sa Cabaneta
Santa Eugènia
Lloret de Vistalegre
Petra
Sant Joan
Sant LLorenç des Cardassar
Son Servera
Capdepera
Artà
Massís d'Artà
Andratx
Calvià
Serra de na Burguesa
PALMA
Vilafranca de Bonany
Manacor
Algaida
Montuïri
Massís de Randa
Porreres
Llucmajor
Felanitx
Campos
Santanyí
ses Salines
MAMTM24
MAMTM23
Tipo masa
Transición Muy Modificada

MAPA 4B1. MASAS DE AGUAS DE TRANSICIÓN. MENORCA.

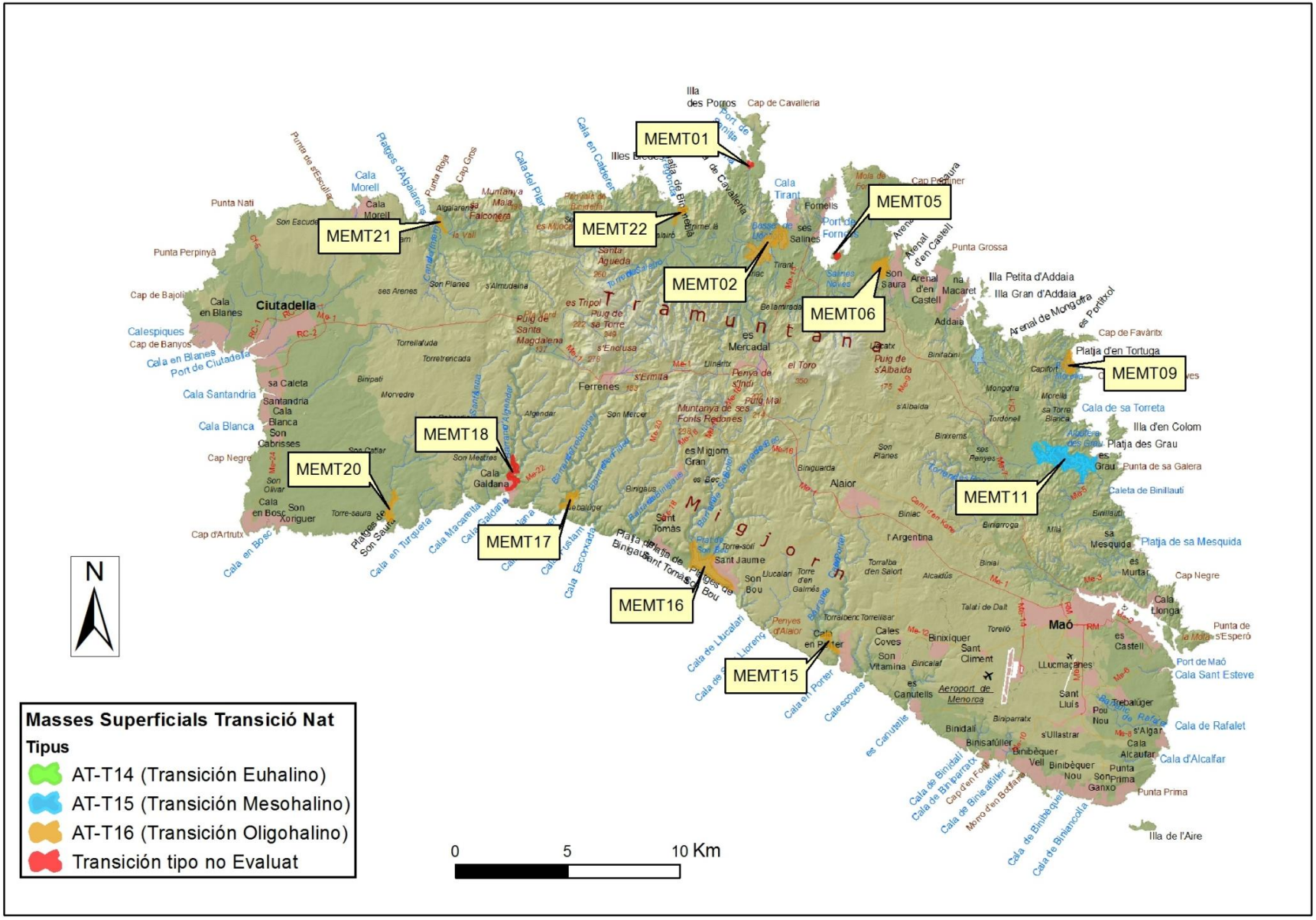
MEMT01
MEMT02
MEMT05
MEMT06
MEMT09
MEMT11
MEMT15
MEMT16
MEMT17
MEMT18
MEMT20
MEMT21
MEMT22
Tramuntana
Migjorn
Ciutadella
Maó
N
Masses Superficials Transició Nat
Tipus
AT-T14 (Transición Euhalino)
AT-T15 (Transición Mesohalino)
AT-T16 (Transición Oligohalino)
Transición tipo no Evaluat
0
5
10 Km

MAPA 4B2. MASAS DE AGUAS DE TRANSICIÓN MUY MODIFICADAS. MENORCA.

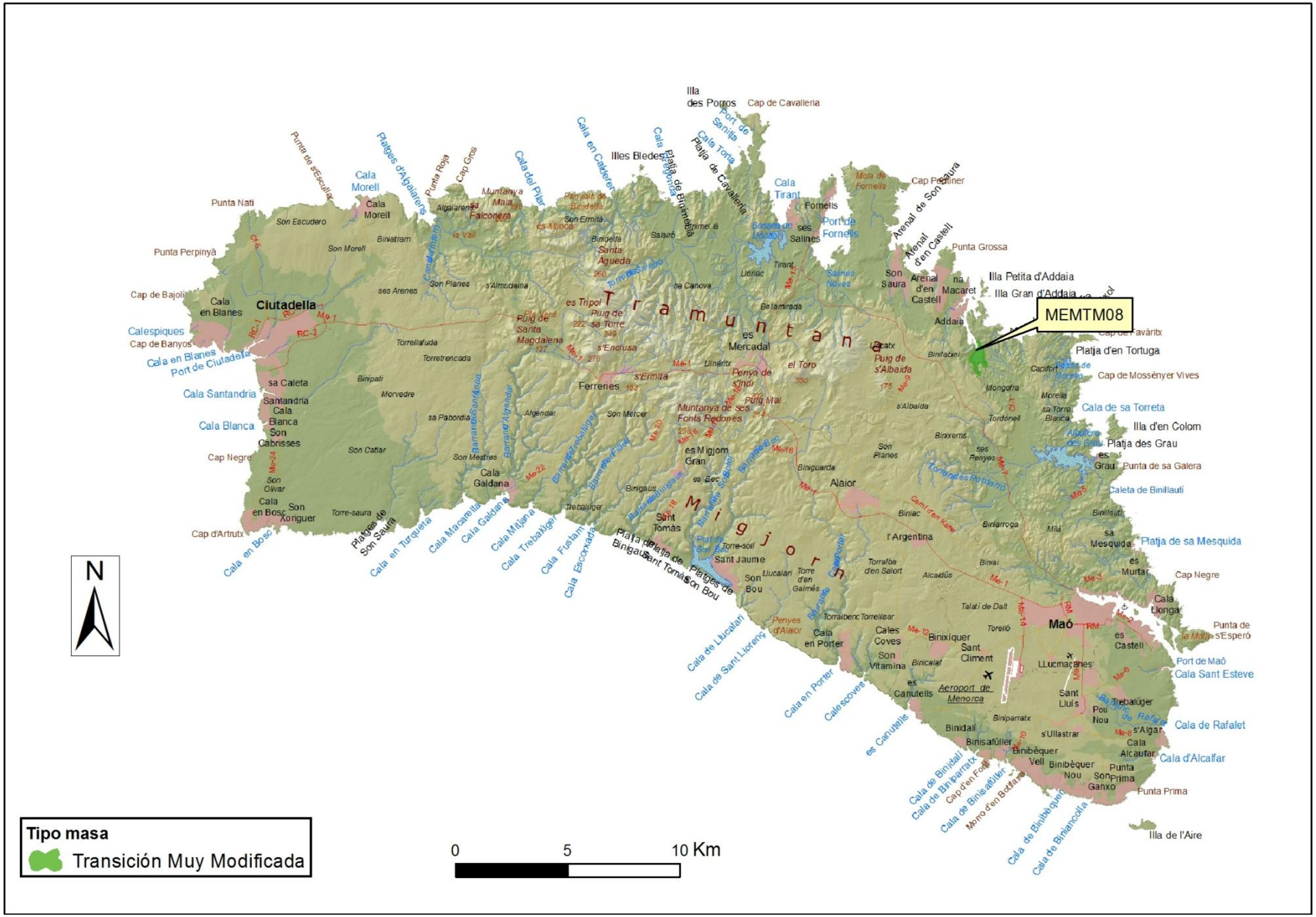
MEMTM08
Ciutadella
Maó
Alaior
Ferreries
es Mercadal
Tramuntana
Migjorn
Cap de Cavalleria
Illa d'en Colom
Illa de l'Aire
N
Tipo masa
Transición Muy Modificada
0
5
10 Km

MAPA 4C1. MASAS DE AGUAS DE TRANSICIÓN. EIVISSA Y FORMENTERA.

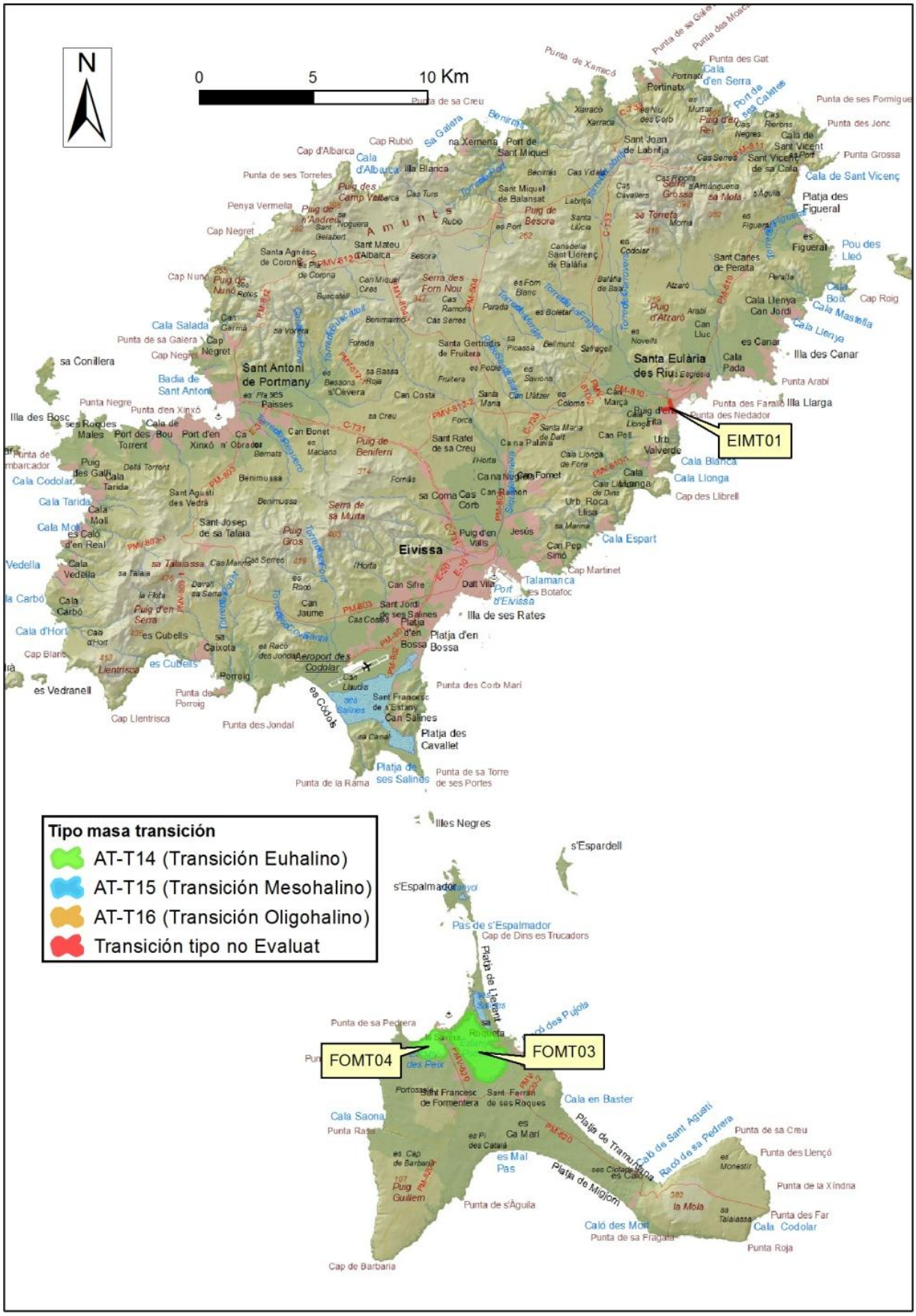

MAPA 4C2. MASAS DE AGUAS DE TRANSICIÓN MUY MODIFICADAS. EIVISSA I FORMENTERA.

MAPA 5A1. MASAS DE AGUAS COSTERAS. MALLORCA.

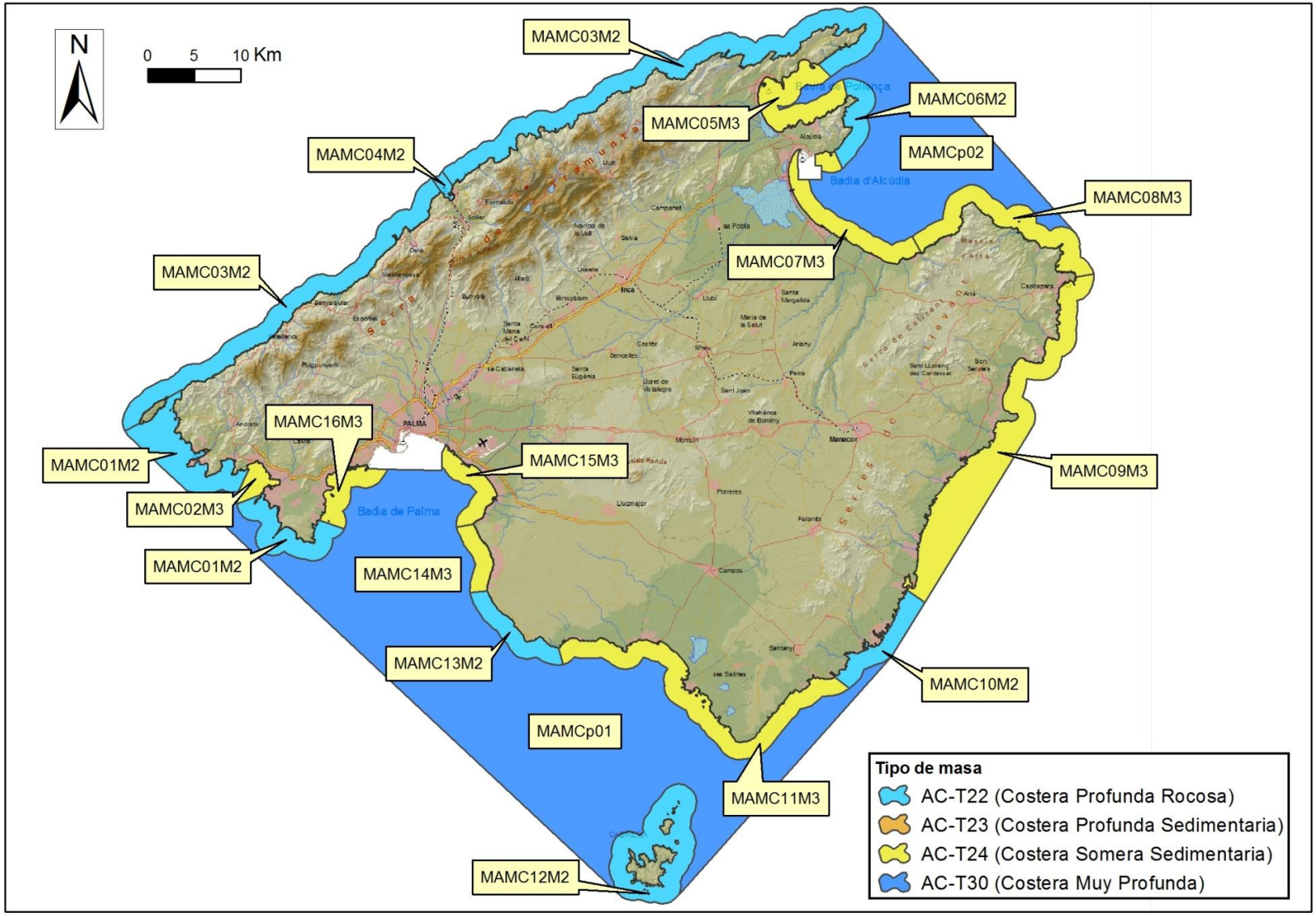
N
0 5 10 Km
MAMC03M2
MAMC06M2
MAMC05M3
MAMCp02
MAMC04M2
MAMC08M3
MAMC07M3
MAMC03M2
MAMC16M3
MAMC01M2
MAMC15M3
MAMC09M3
MAMC02M3
MAMC01M2
MAMC14M3
MAMC13M2
MAMC10M2
MAMCp01
MAMC11M3
MAMC12M2
Badia de Palma
Badia d'Alcúdia
PALMA
Tipo de masa
AC-T22 (Costera Profunda Rocosa)
AC-T23 (Costera Profunda Sedimentaria)
AC-T24 (Costera Somera Sedimentaria)
AC-T30 (Costera Muy Profunda)

MAPA 5A2. MASAS DE AGUAS COSTERAS MUY MODIFICADAS. MALLORCA.

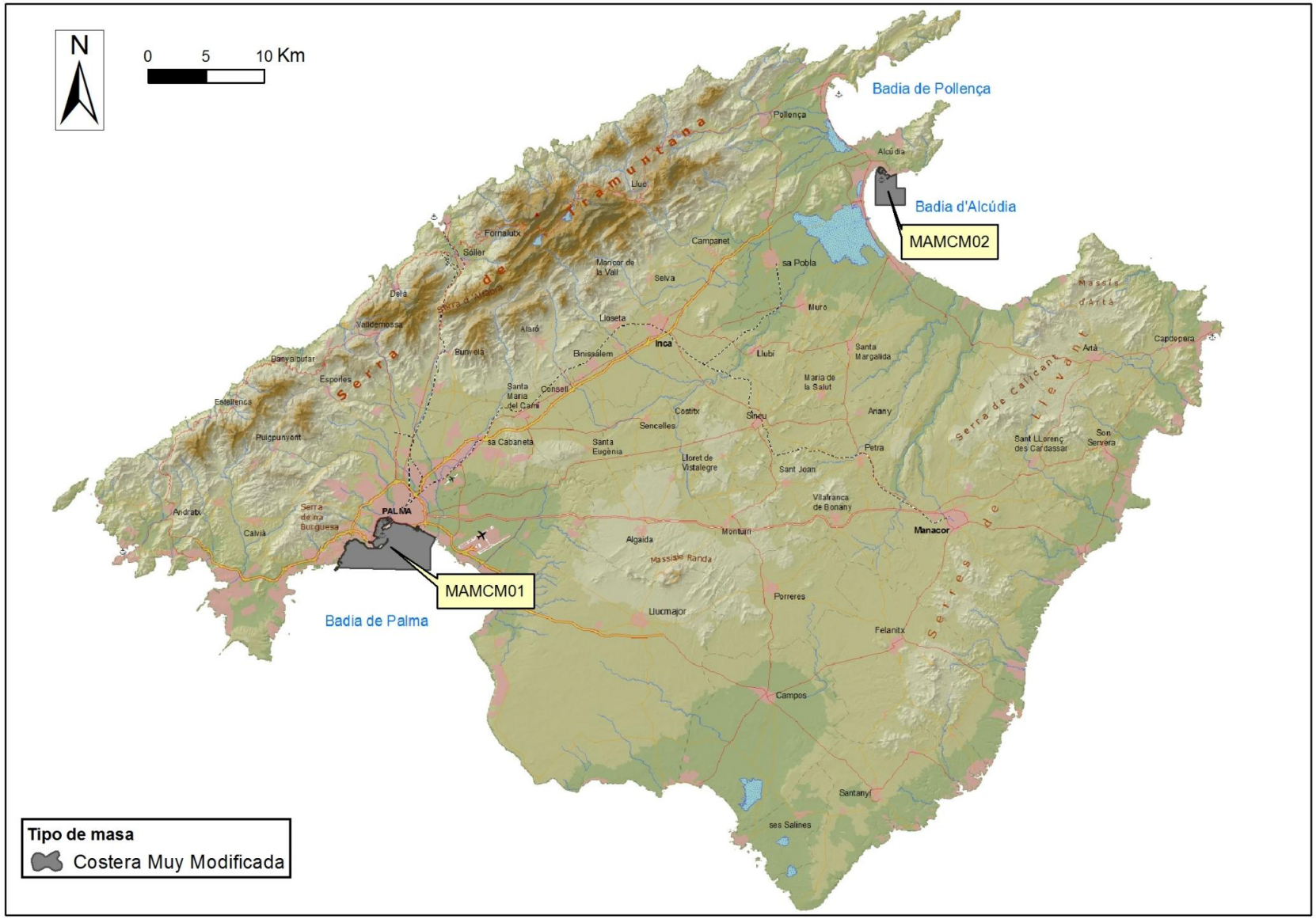

Tipo de masa
Costera Muy Modificada

MAPA 5B1. MASAS DE AGUAS COSTERAS. MENORCA.

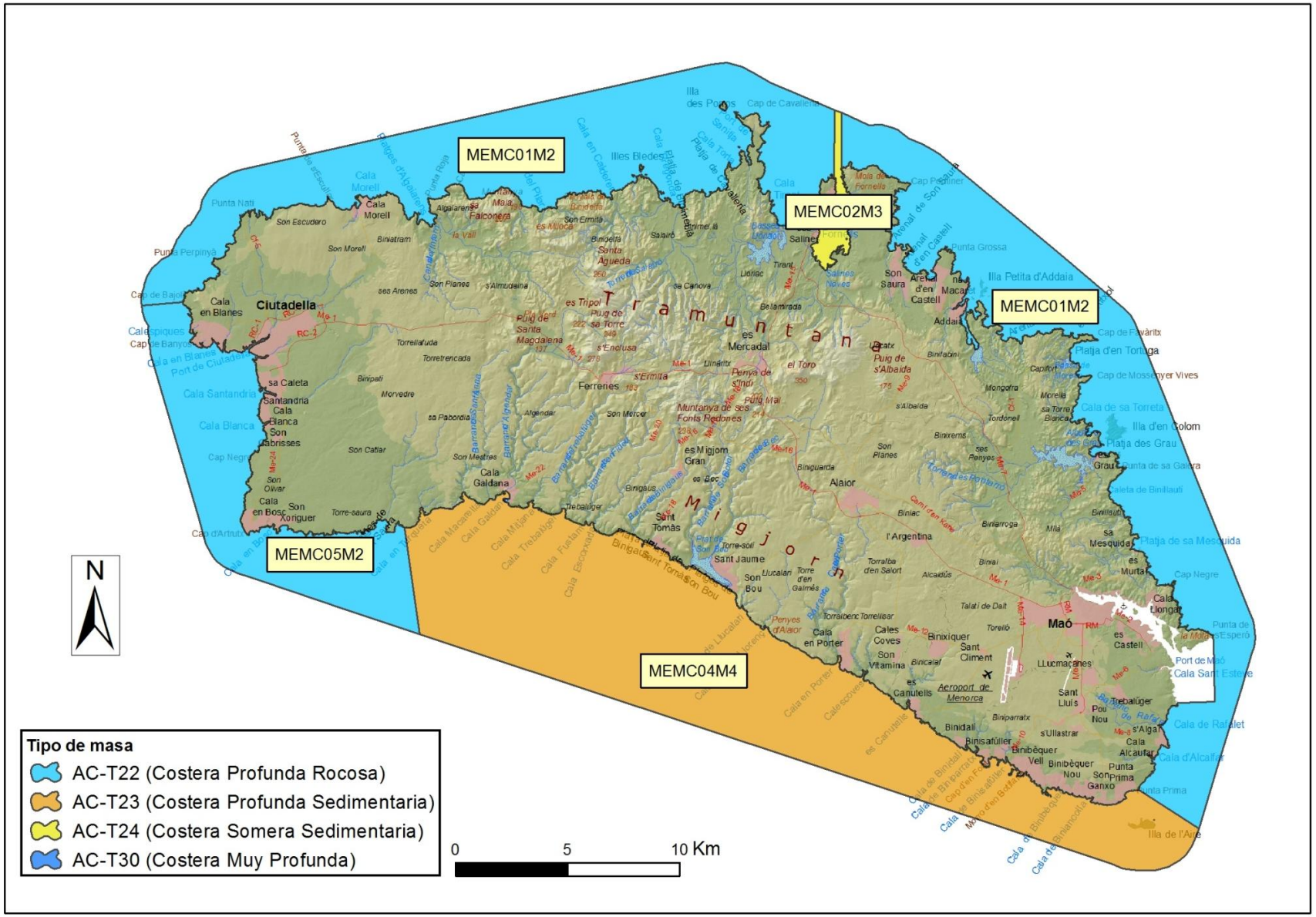

MAPA 5B2. MASAS DE AGUAS COSTERAS MUY MODIFICADAS. MENORCA.

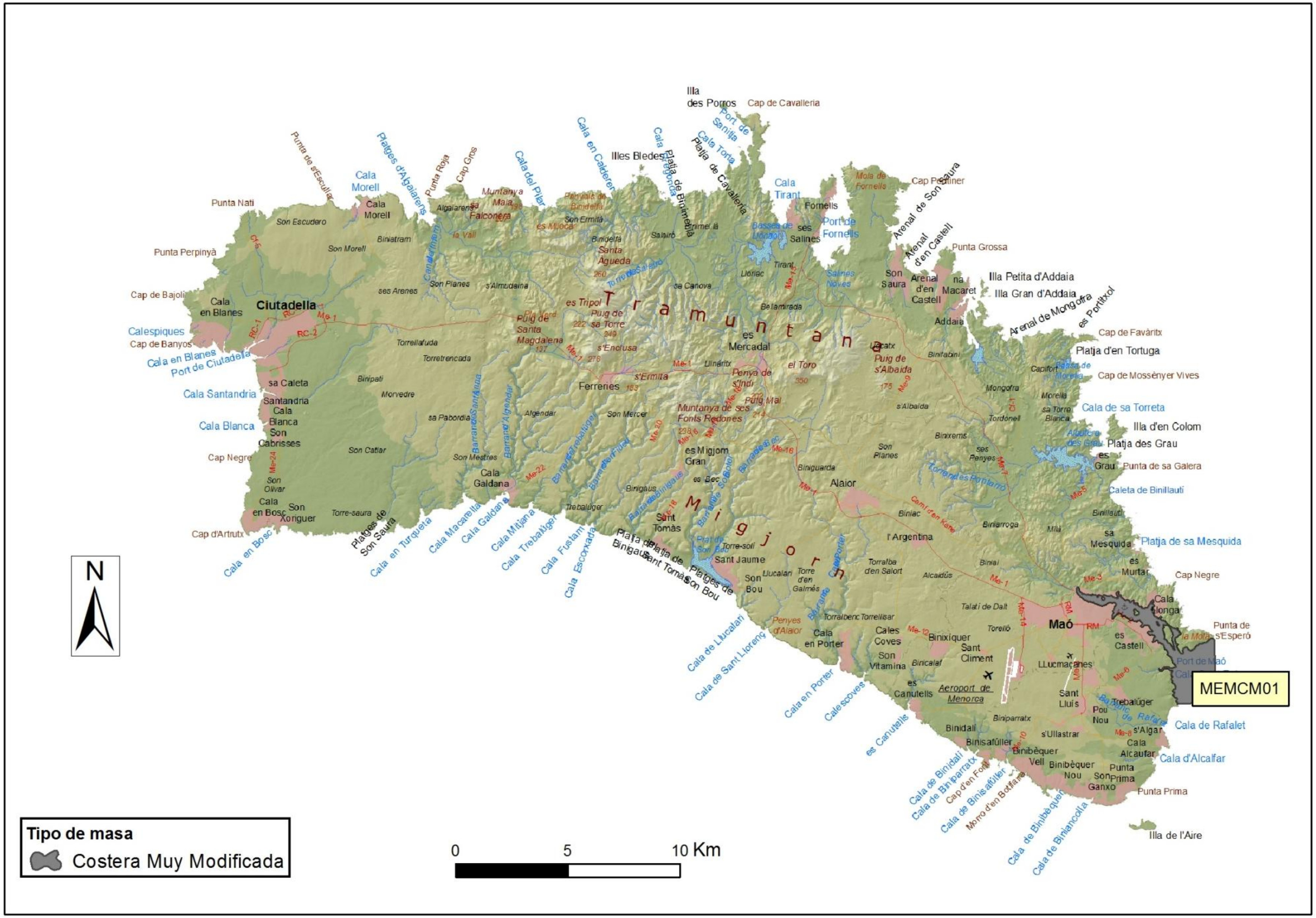
MEMCM01
N
Tipo de masa
Costera Muy Modificada
0
5
10 Km
Ciutadella
Maó
Ferreries
es Mercadal
es Migjorn Gran
Alaior
Sant Lluís
es Castell
Fornells
Illa des Porros
Cap de Cavalleria
Illes Bledes
Punta Nati
Punta Perpinyà
Cap de Bajolí
Cala en Blanes
Calespiques
Cap de Banyos
Cala Santandria
Cala Blanca
Cap Negre
Cap d'Artrutx
Cala Galdana
Sant Tomàs
Sant Jaume
Son Bou
Cala en Porter
Cales Coves
Binibèquer Vell
Punta Prima
Illa de l'Aire
Cala d'Alcalfar
Cala de Rafalet
Punta de s'Esperó
Cala Llonga
Cap Negre
Platja de sa Mesquida
Caleta de Binillauti
Punta de sa Galera
Platja des Grau
Illa d'en Colom
Cala de sa Torreta
Cap de Mossènyer Vives
Platja d'en Tortuga
Cap de Favàritx
Illa Petita d'Addaia
Illa Gran d'Addaia
Punta Grossa
Cala Tirant
Cala Morell
Aeroport de Menorca
T r a m u n t a n a
M i g j o r n

MAPA 5C1. MASAS DE AGUAS COSTERAS. EIVISSA Y FORMENTERA.

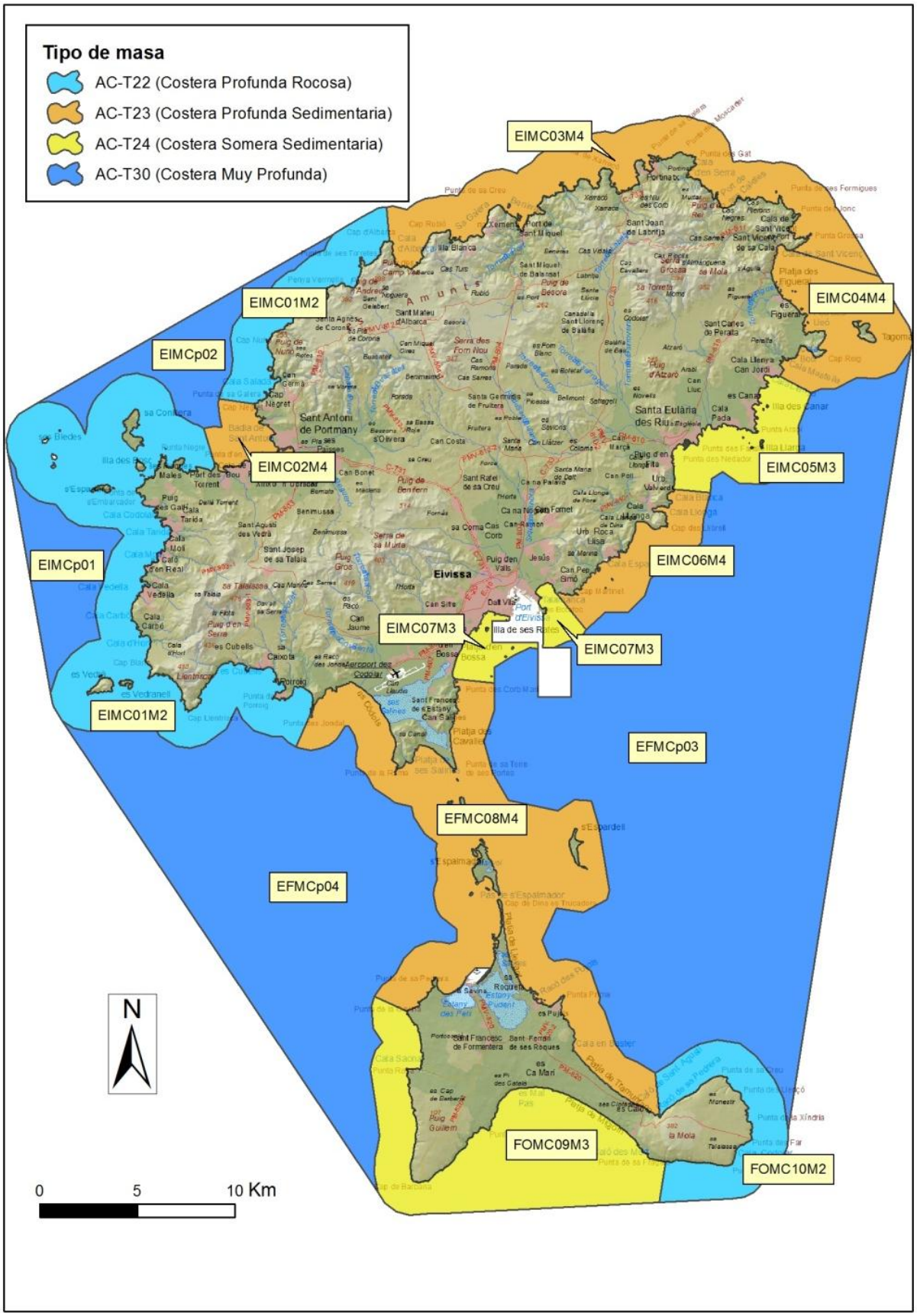

MAPA 5C2. MASAS DE AGUAS COSTERAS MUY MODIFICADAS. EIVISSA Y FORMENTERA.