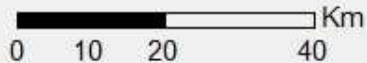


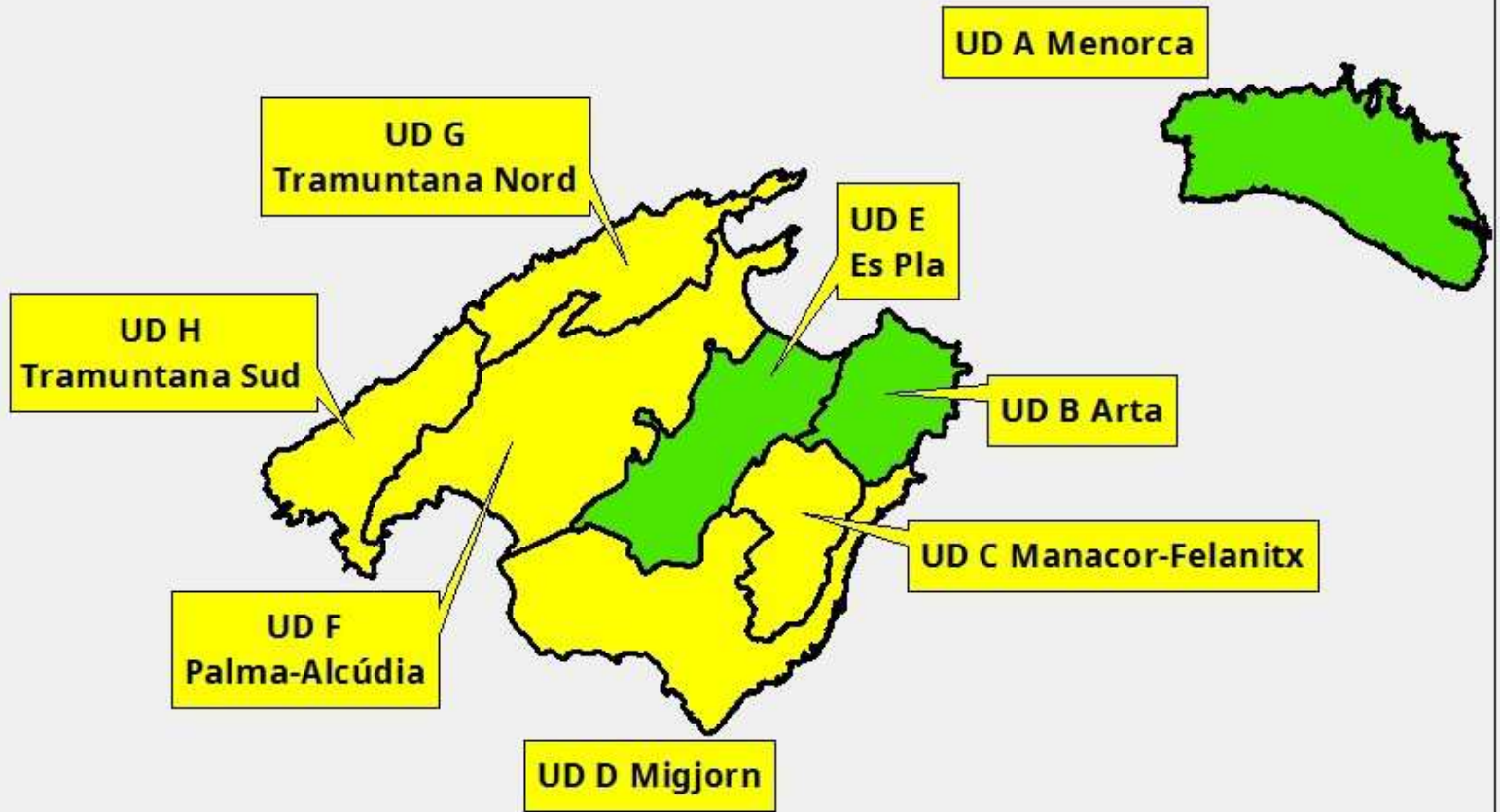
-  Normalitat
-  Prealerta
-  Alerta
-  Emergència



UD I Eivissa

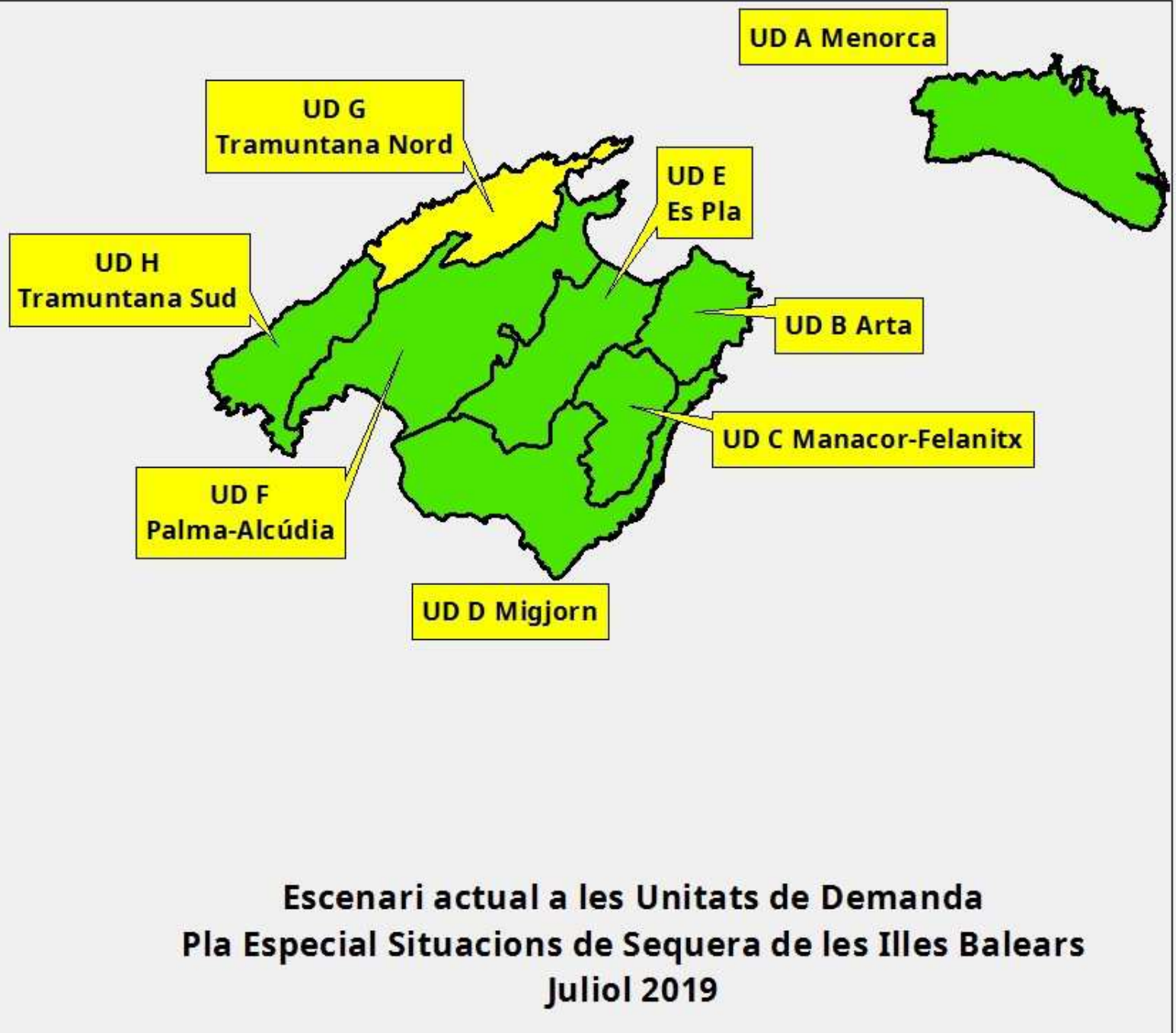
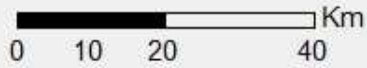


UD J Formentera



**Index de sequera de les Unitats de Demanda
Pla Especial Situacions de Sequera de les Illes Balears
Juliol 2019**

-  Normalitat
-  Prealerta
-  Alerta
-  Emergència

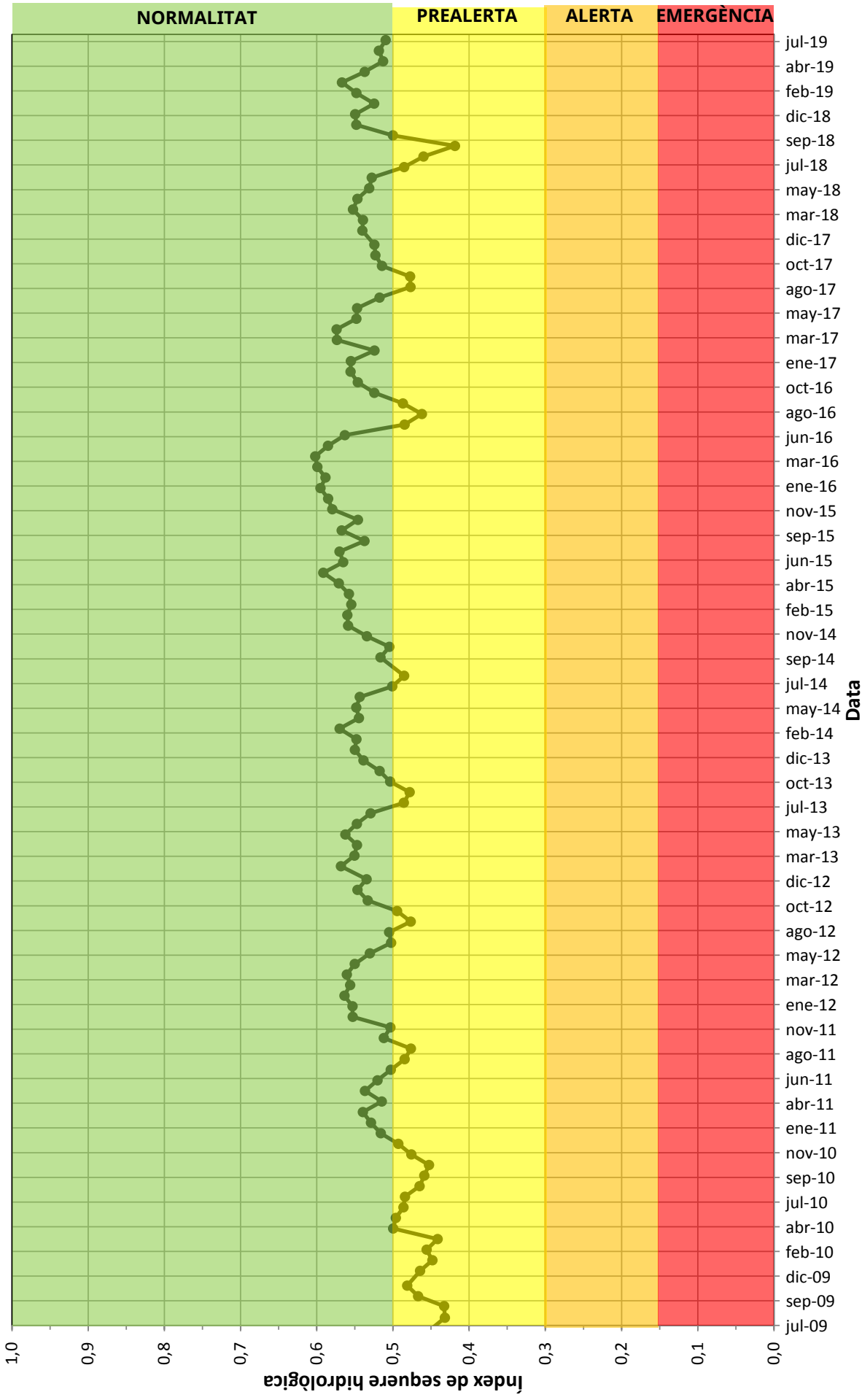


**Escenari actual a les Unitats de Demanda
Pla Especial Situacions de Sequera de les Illes Balears
Juliol 2019**



CONSELLERIA
O MEDI AMBIENT,
I AGRICULTURA
B IPESCA
DIRECCIÓ GENERAL
RECURSOS HÍDRICS

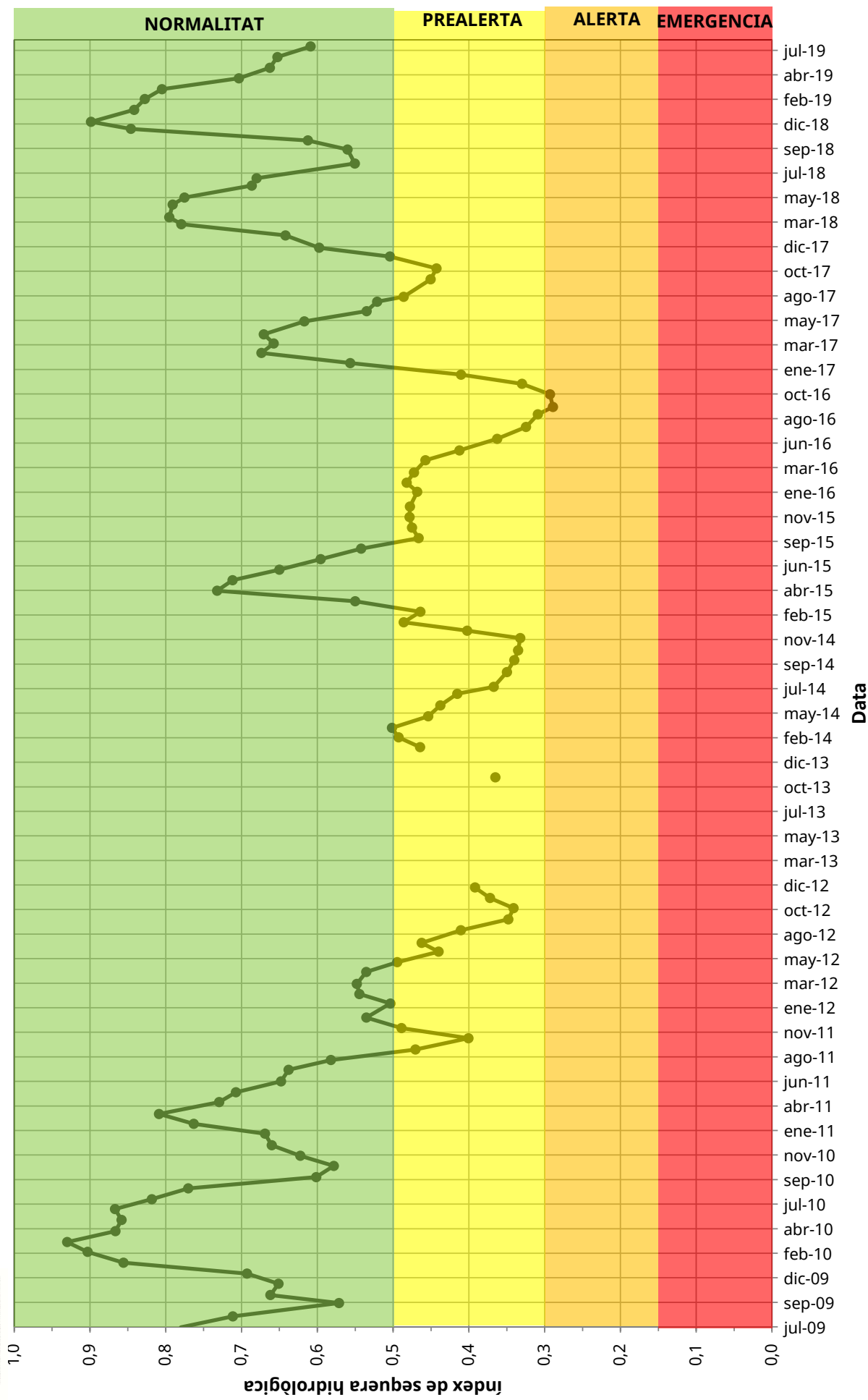
Evolución l'índex de sequera hidrològica a la UD A - Menorca juliol 2009 - juliol 2019





G CONSELLERIA
O MEDI AMBIENT,
I AGRICULTURA
B I PESCA
DIRECCIÓ GENERAL
RECURSOS HÍDRICS

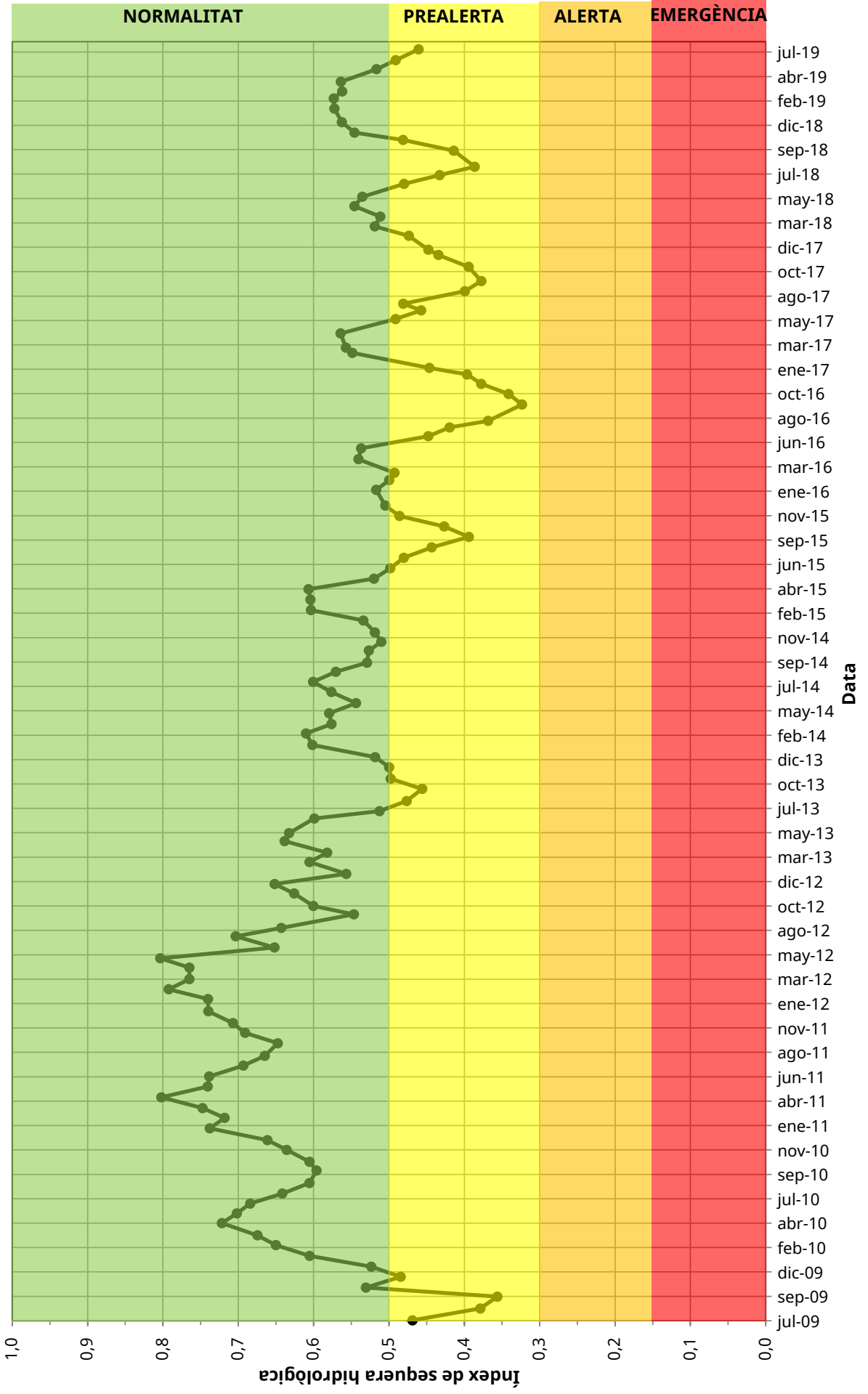
Evolución de l'índex de sequera hidrológica a la Unitat de Demanda B - Artà juliol 2009 - juliol 2019





CONSELLERIA
DE MEDI AMBIENT,
AGRICULTURA
I PESCA
DIRECCIÓ GENERAL
DE RECURSOS HÍDRICS

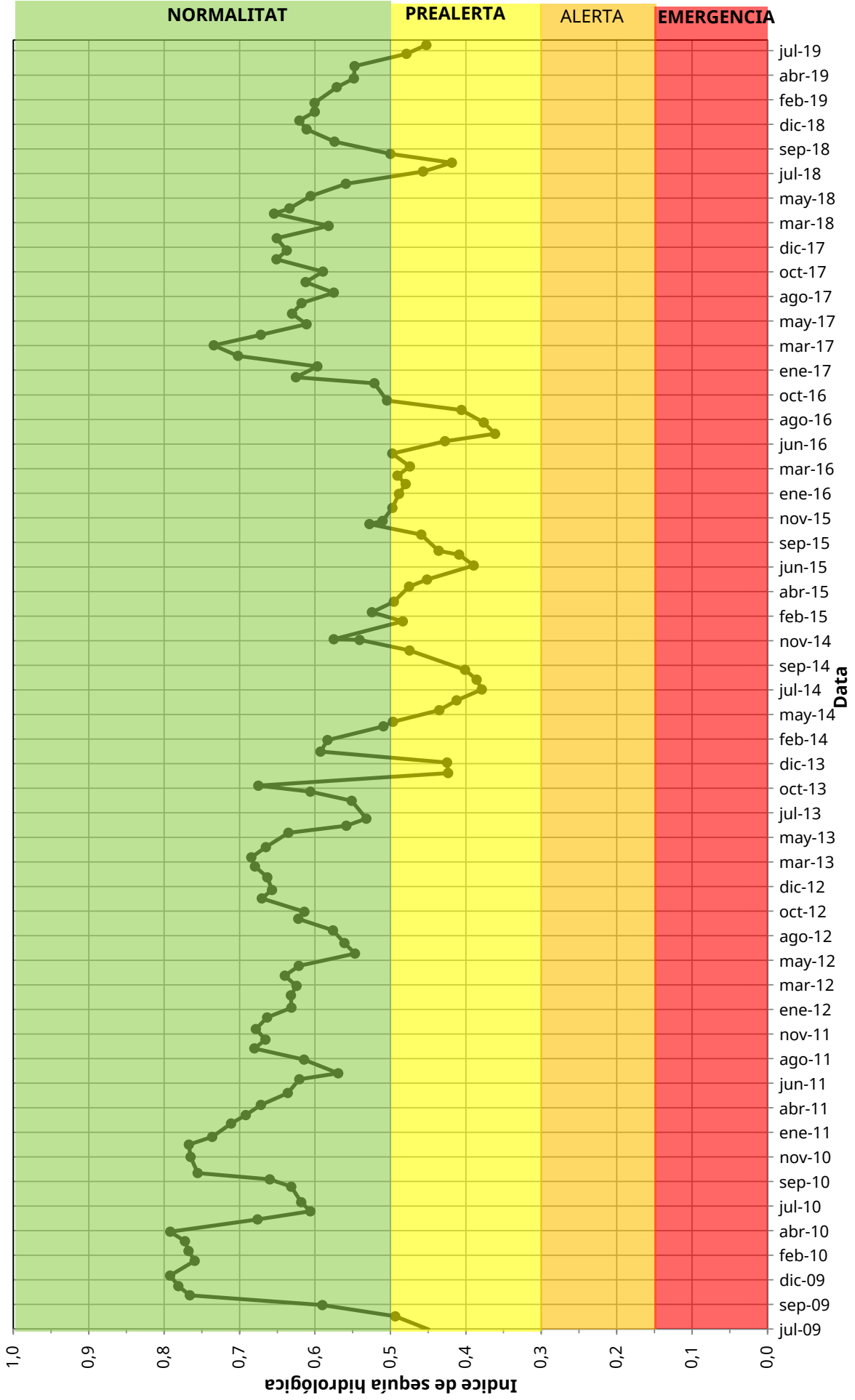
Evolució de l'Índex de sequera hidrològica a la Unitat de Demanda C Manacor - Felanitx juliol 2009 - juliol 2019





G CONSELLERIA
O MEDI AMBIENT,
I AGRICULTURA
B I PESCA
DIRECCIÓ GENERAL
RECURSOS HÍDRICS

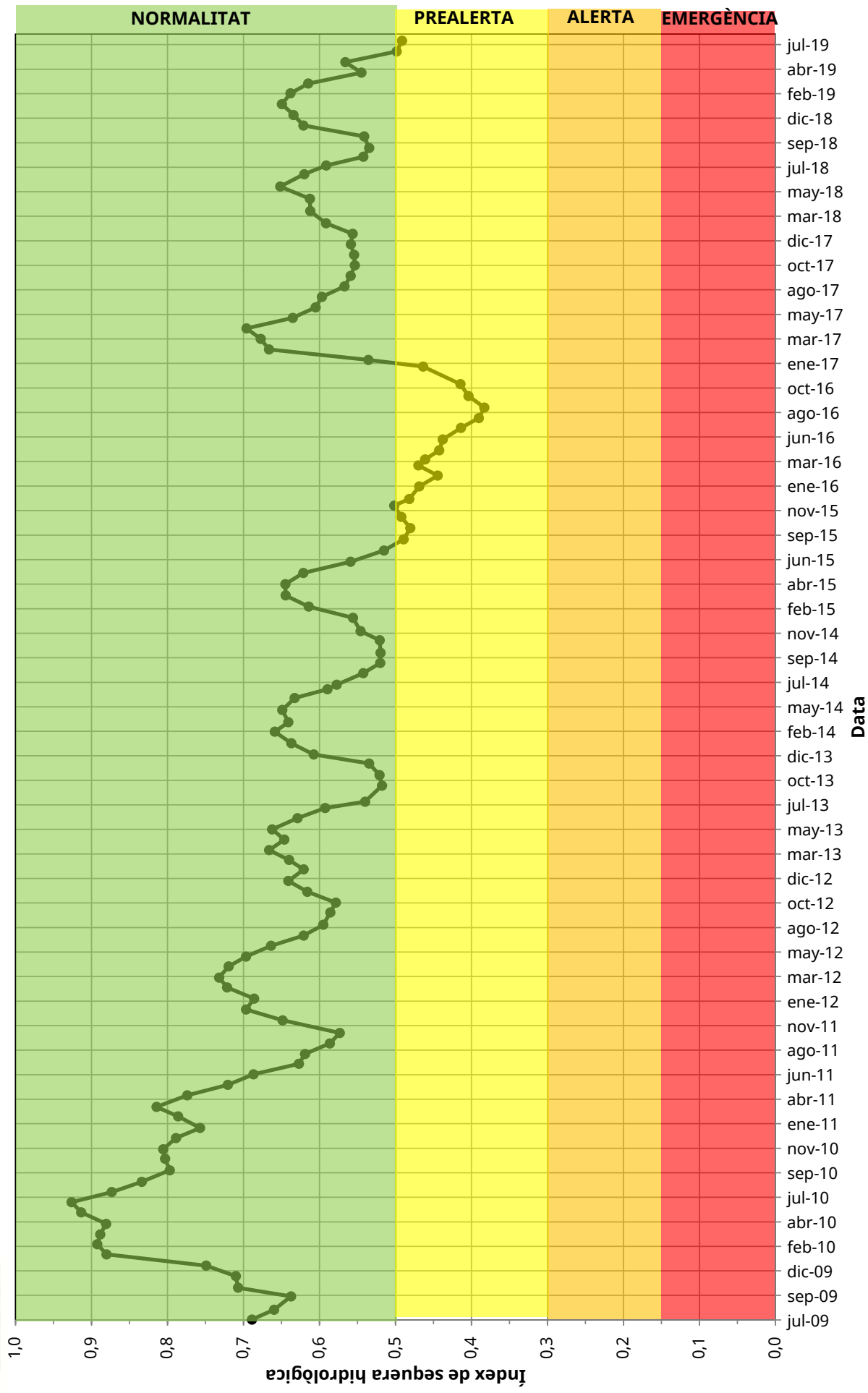
Evolució de l'índex de sequera hidrològica a la Unitat de Demanda D - Migjorn juliol 2009 - juliol 2019





G CONSELLERIA
O MEDI AMBIENT,
I AGRICULTURA
B I PESCA
DIRECCIÓ GENERAL
RECURSOS HÍDRICS

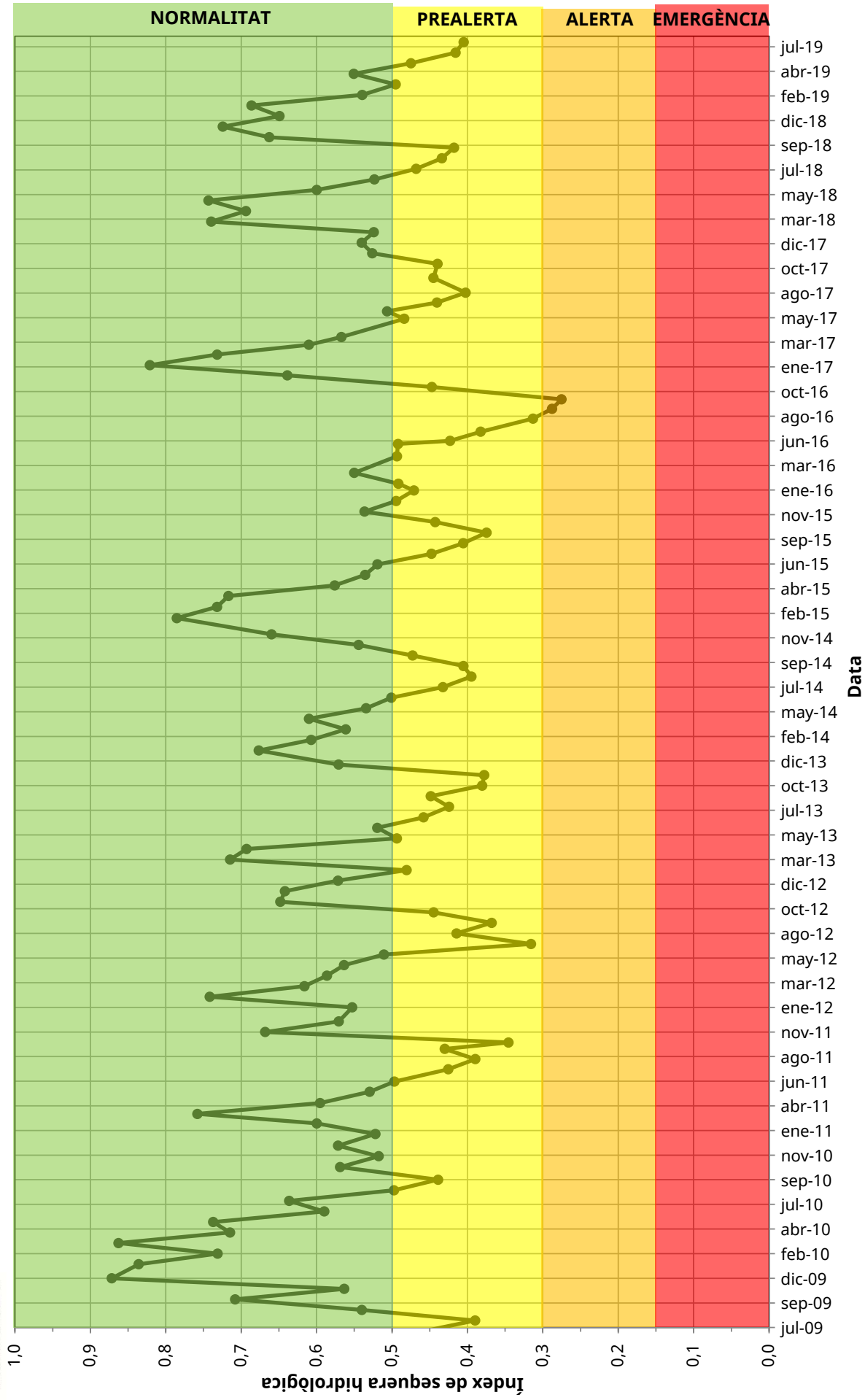
Evolución de l'índex de sequera hidrològica a la UD F Palma- Alcúdia juliol 2009 - juliol 2019





G CONSELLERIA
O MEDI AMBIENT,
I AGRICULTURA
B I PESCA
/ DIRECCIÓ GENERAL
RECURSOS HÍDRICS

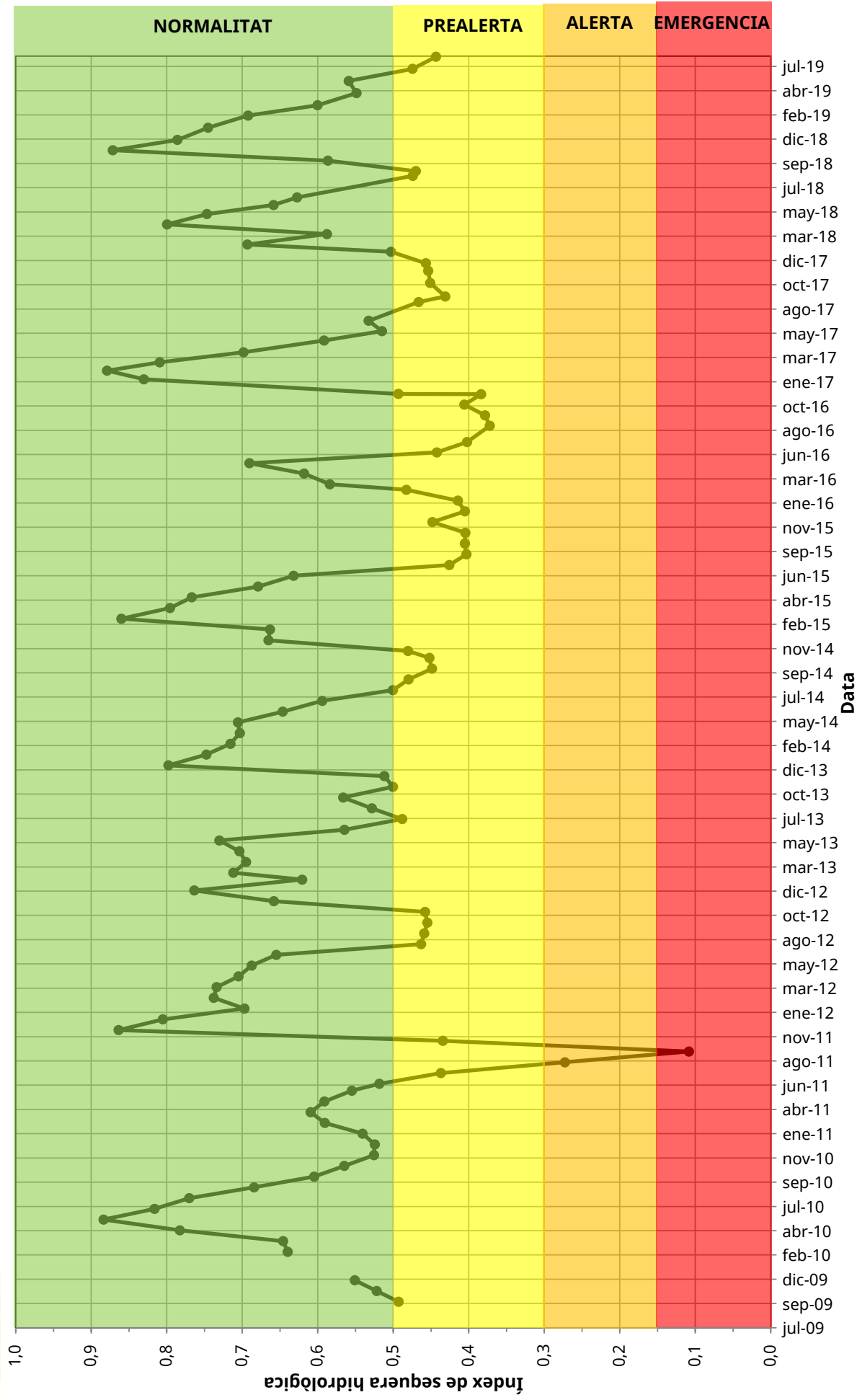
Evolució de l'índex de sequera hidrològica a la UD G Tramuntana Nord juliol 2009 - juliol 2019





G CONSELLERIA
O MEDI AMBIENT,
I AGRICULTURA
B I PESCA
/ DIRECCIÓ GENERAL
RECURSOS HÍDRICS

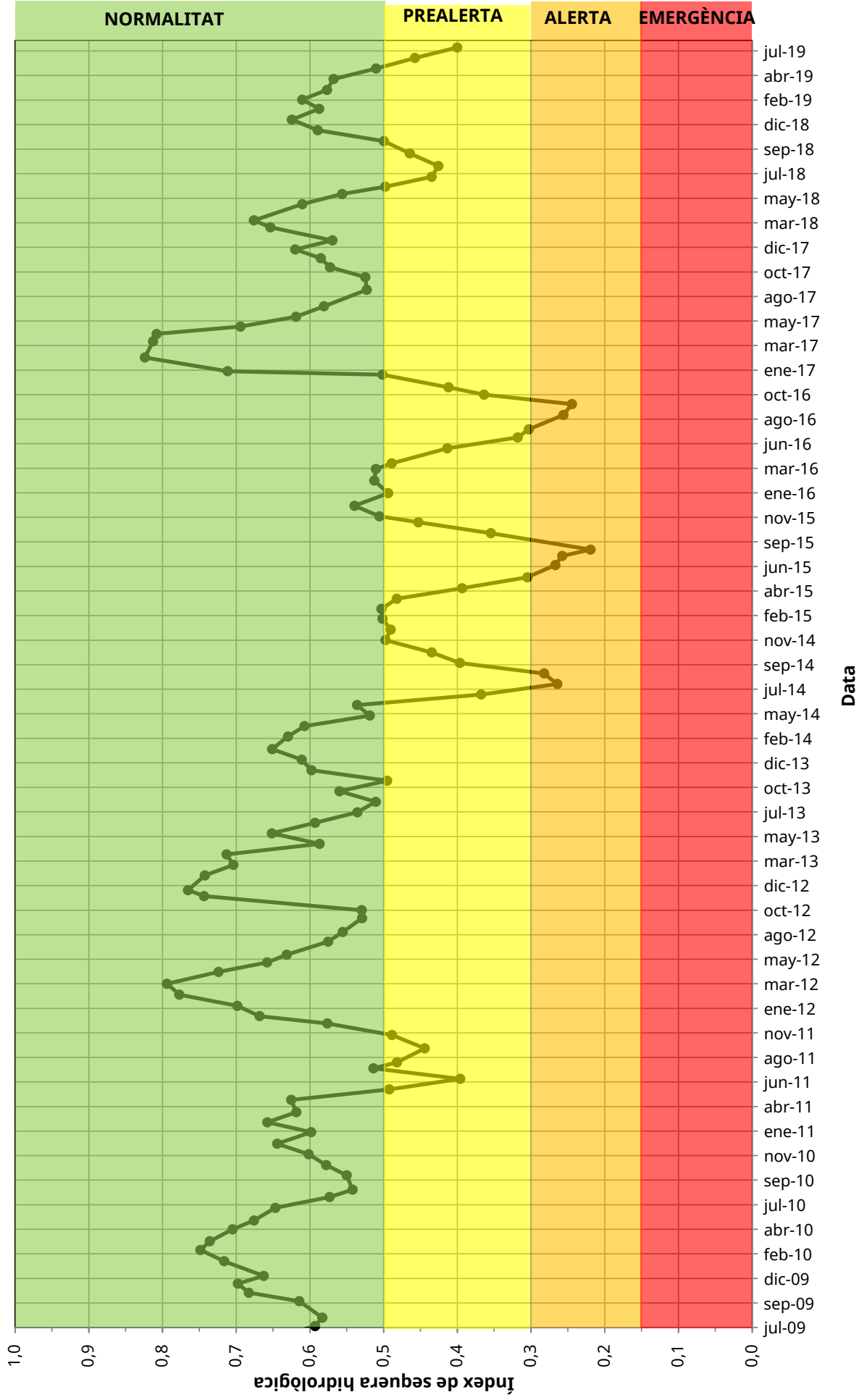
Evolución de l'índex de sequera hidrològica a la UD H Tramuntana Sud juliol 2009 - juliol 2019





CONSELLERIA
DE MEDI AMBIENT,
AGRICULTURA
I PESCA
DIRECCIÓ GENERAL
DE RECURSOS HÍDRICS

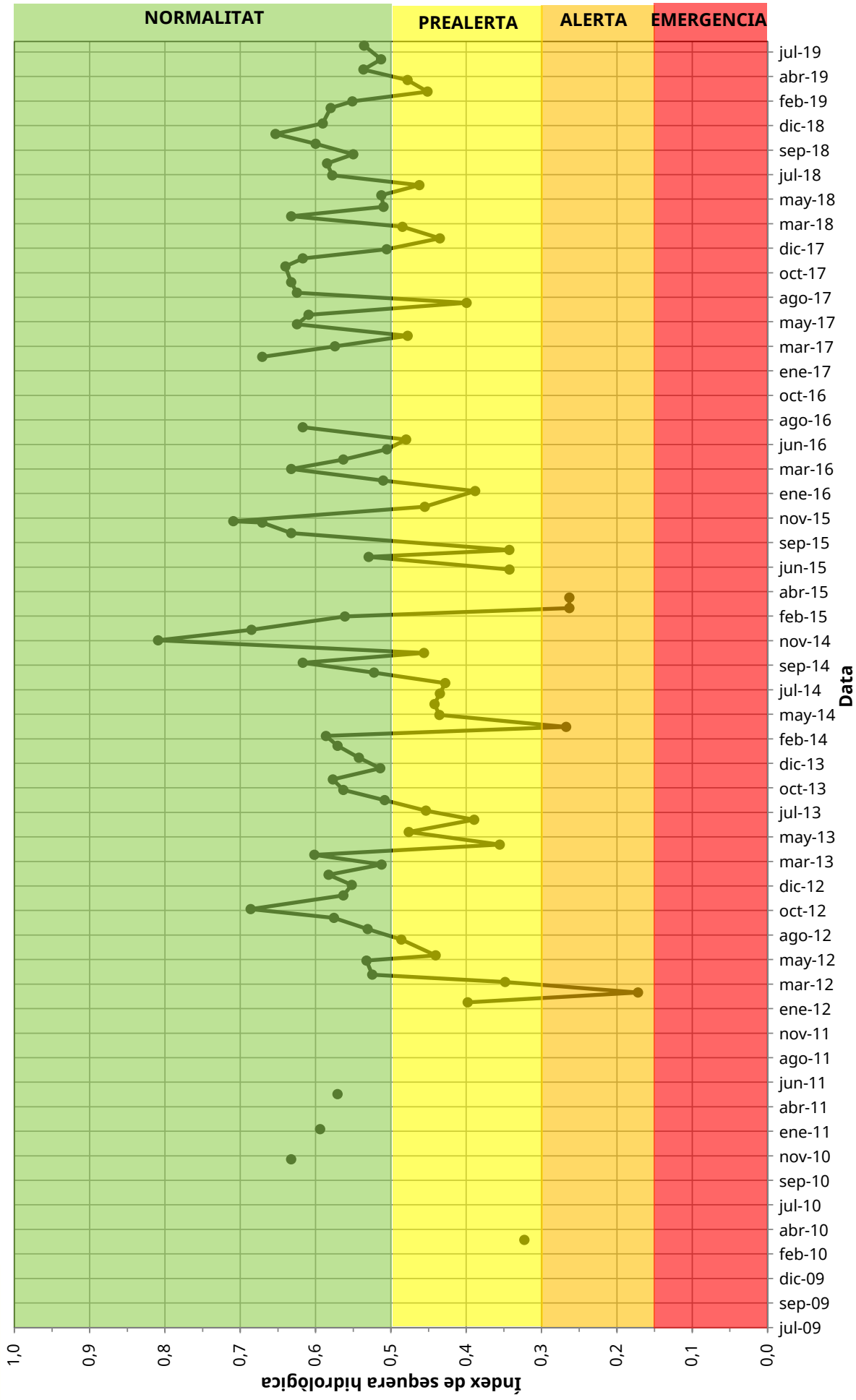
Evolució de l'índex de sequera hidrològica a la UD I Eivissa juliol 2009 - juliol 2019





CONSELLERIA
DE MEDI AMBIENT,
AGRICULTURA
I PESCA
DIRECCIÓ GENERAL
DE RECURSOS HÍDRICS

Evolución de l'índex de sequera hidrològica a la UD J Formentera juliol 2009 - juliol 2019



EVOLUCIÓ DE LES RESERVES HÍDRIQUES A LES BALEARS DURANT EL
DARRER ANY

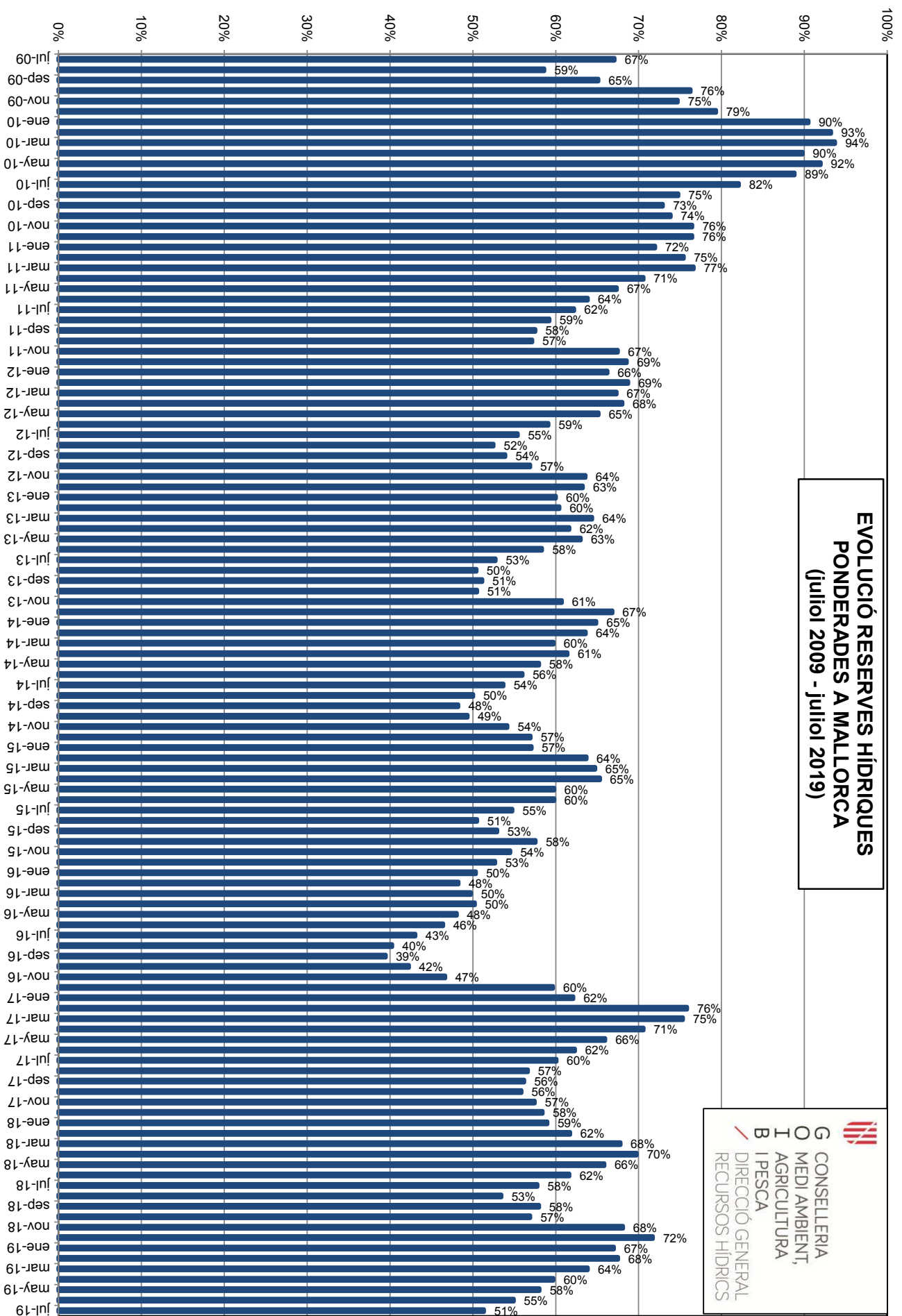
juliol 2018 - juliol 2019



| Illa / Massa d'Aigua Subterrània (MAS) | Codi | jul-18 | ago-18 | sep-18 | oct-18 | nov-18 | des-18 | gen -19 | feb-19 | mar-19 | abr-19 | mai-19 | jun-19 | jul-19 |
|---|--------|--------|--------|--------|--------|--------|--------|---------|--------|--------|--------|--------|--------|--------|
| MAS Pollença (UH Almadrava) | 1805M1 | 31% | 31% | 31% | 31% | 35% | 33% | 31% | 32% | 32% | 31% | 31% | 31% | 31% |
| MAS Bunyola (UH S'Estremera) | 1808M1 | 75% | 69% | 67% | 65% | 69% | 73% | 76% | 78% | 73% | 71% | 69% | 67% | 65% |
| MAS Penya Flor (UH Alaró) | 1809M2 | 58% | 52% | 52% | 41% | 59% | 65% | 71% | 66% | 71% | 69% | 62% | 52% | 50% |
| MAS Caimari (UH Ufanes) | 1810M1 | 57% | 54% | 52% | 94% | 100% | 73% | 100% | 72% | 46% | 82% | 56% | 52% | 50% |
| MAS Sa Pobla (UH Pla d'Inca-Sa Pobla) | 1811M1 | 41% | 29% | 30% | 33% | 61% | 86% | 61% | 61% | 51% | 44% | 38% | 35% | 28% |
| MAS Llubí (UH Pla d'Inca-Sa Pobla) | 1811M2 | 58% | 51% | 78% | 56% | 59% | 72% | 65% | 70% | 65% | 61% | 60% | 55% | 48% |
| MAS Sa Vileta (UH Na Burguesa) | 1813M1 | 66% | 59% | 62% | 63% | 78% | 76% | 74% | 71% | 70% | 64% | 60% | 56% | 59% |
| MAS Xorrigo (UH Pla de Palma) | 1814M1 | 63% | 62% | 61% | 62% | 67% | 70% | 70% | 71% | 71% | 71% | 64% | 63% | 63% |
| MAS Sant Jordi (UH Pla de Palma) | 1814M2 | 24% | 31% | 33% | 35% | 46% | 36% | 31% | 26% | 26% | 24% | 23% | 21% | 17% |
| MAS Pont d'Inca (UH Pla de Palma) | 1814M3 | 43% | 34% | 34% | 34% | 47% | 50% | 52% | 50% | 45% | 41% | 37% | 34% | 31% |
| MAS Son Reus (UH Pla de Palma) | 1814M4 | 58% | 56% | 56% | 58% | 60% | 62% | 64% | 64% | 64% | 64% | 63% | 61% | 59% |
| MAS Son Real (UH Sa Marineta de Petra) | 1816M2 | 42% | 37% | 40% | 44% | 51% | 53% | 54% | 53% | 48% | 49% | 48% | 44% | 44% |
| MAS Son Servera (UH Artà) | 1817M2 | 89% | 83% | 82% | 73% | 95% | 98% | 94% | 95% | 94% | 78% | 77% | 86% | 83% |
| MAS Sant Llorenç (UH Artà) | 1817M3 | 61% | 55% | 53% | 62% | 77% | 85% | 90% | 89% | 87% | 83% | 81% | 79% | 76% |
| MAS Son Talent (UH Manacor) | 1818M1 | 67% | 63% | 64% | 68% | 72% | 73% | 75% | 74% | 73% | 71% | 68% | 65% | 59% |
| MAS Sant Salvador (UH Felanitx) | 1819M1 | 10% | 4% | 5% | 10% | 15% | 27% | 12% | 12% | 14% | 15% | 13% | 7% | 4% |
| MAS Cala d'Or (UH Marina de Llevant) | 1820M2 | 39% | 38% | 40% | 37% | 41% | 41% | 45% | 46% | 47% | 49% | 49% | 48% | 46% |
| MAS Pla de Campos (UH Llucmajor-Campos) | 1821M2 | 59% | 58% | 62% | 66% | 72% | 65% | 61% | 68% | 58% | 52% | 59% | 59% | 59% |
| MALLORCA Conjunt (mitjana ponderada) | | 58% | 53% | 58% | 57% | 68% | 72% | 67% | 68% | 64% | 60% | 58% | 55% | 51% |
| MAS Maó (UH Migjorn) | 1901M1 | 40% | 43% | 42% | 42% | 50% | 50% | 46% | 50% | 51% | 52% | 51% | 50% | 43% |
| MAS Ciutadella (UH Migjorn) | 1901M3 | 65% | 42% | 42% | 60% | 73% | 86% | 83% | 77% | 87% | 80% | 83% | 71% | 67% |
| MAS Sa Roca (UH Albaida) | 1902M1 | 41% | 39% | 38% | 38% | 45% | 47% | 47% | 49% | 50% | 51% | 51% | 49% | 51% |
| MENORCA Conjunt (mitjana ponderada) | | 52% | 42% | 41% | 50% | 61% | 67% | 64% | 63% | 68% | 66% | 66% | 60% | 55% |
| MAS Pla de St Antoni (UH St Antoni) | 2002M2 | 76% | 74% | 69% | 77% | 78% | 79% | 78% | 78% | 77% | 76% | 76% | 75% | 75% |
| MAS Sant Agustí (UH St Antoni) | 2002M3 | 43% | 32% | 34% | 34% | 31% | 37% | 41% | 42% | 36% | 38% | 38% | 37% | 34% |
| MAS Cala Llonga (UH Santa Eulària) | 2003M1 | 46% | 45% | 48% | 49% | 58% | 76% | 58% | 65% | 60% | 57% | 43% | 46% | 43% |
| MAS Roca Llisa (UH Santa Eulària) | 2003M2 | 33% | 32% | 33% | 34% | 81% | 63% | 56% | 48% | 43% | 46% | 39% | 41% | 42% |
| MAS Es Canar (UH Sant Carles) | 2004M2 | 52% | 45% | 54% | 57% | 82% | 82% | 78% | 76% | 72% | 68% | 62% | 55% | 43% |
| MAS Jesús (UH Eivissa) | 2006M2 | 45% | 47% | 49% | 48% | 54% | 62% | 71% | 71% | 67% | 56% | 51% | 48% | 46% |
| EIVISSA Conjunt (mitjana ponderada) | | 46% | 45% | 46% | 46% | 57% | 63% | 63% | 63% | 59% | 53% | 48% | 47% | 45% |
| FORMENTERA Conjunt (UH Formentera) | 2101M1 | 58% | 58% | 55% ** | 60% ** | 63% | 58% | 58% ** | 55% | 44% | 48% | 54% | 51% | 46% |
| Balears (mitjana ponderada) | | 57% | 52% | 56% | 56% | 67% | 71% | 67% | 67% | 64% | 60% | 58% | 55% | 51% |

*(s.d. sense dades) **(dada estimada)

EVOLUCIÓ RESERVES HIDRÍQUES PONDERADES A MALLORCA (juliol 2009 - juliol 2019)



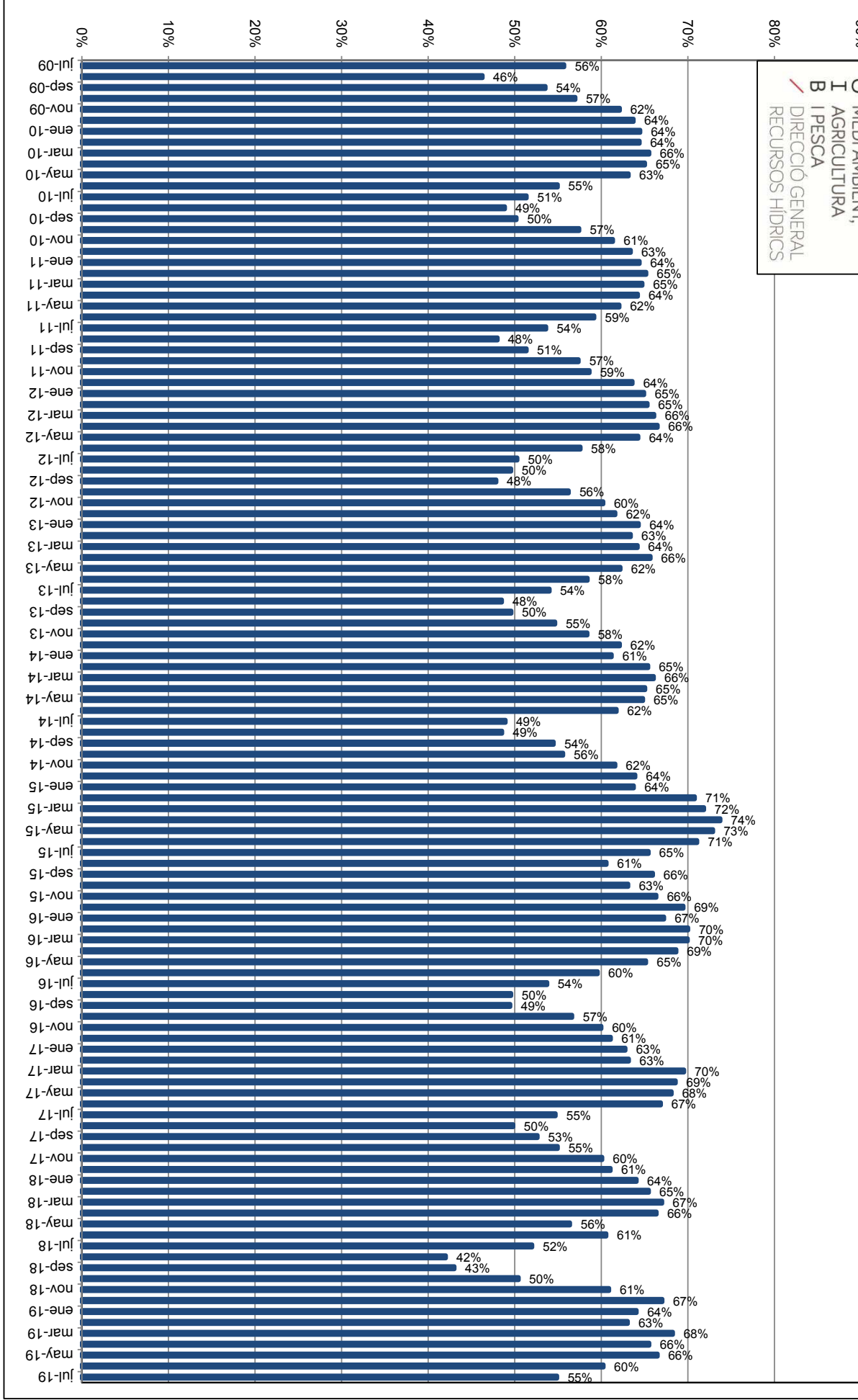

CONSELLERIA DE MEDI AMBIENT, AGRICULTURA I PESCA

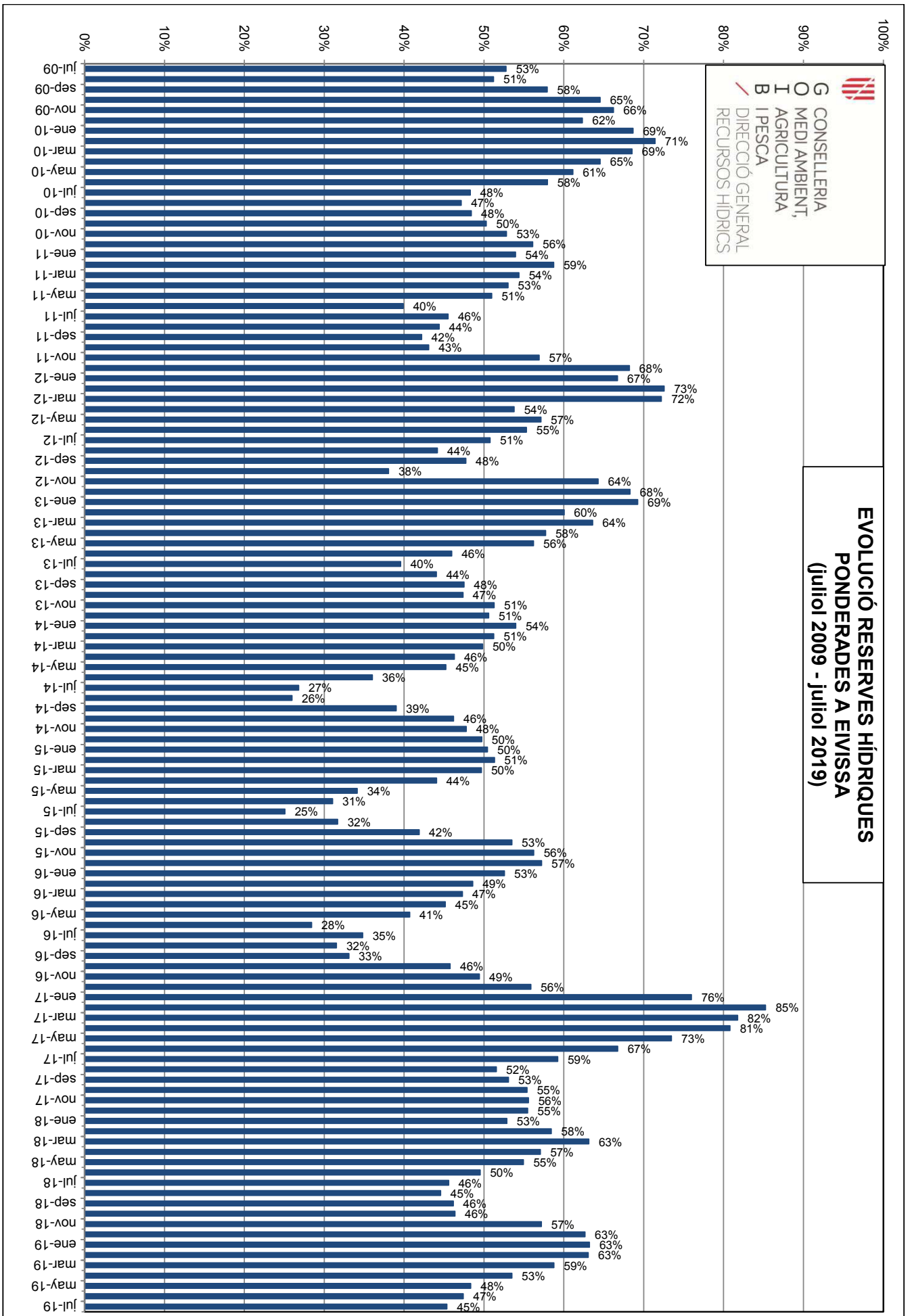
DIRECCIÓ GENERAL DE RECURSOS HÍDRICS



G CONSELLERIA
O MEDI AMBIENT,
I AGRICULTURA
B I PESCA
 DIRECCIÓ GENERAL
 RECURSOS HÍDRICS

**EVOLUCIÓ RESERVES HÍDRIQUES
 PONDERADES A MENORCA
 (juliol 2009 - juliol 2019)**





EVOLUCIÓ RESERVES HÍDRIQUES PONDERADES A FORMENTERA (juliol 2009 - juliol 2019)


 G CONSELLERIA
 O MEDI AMBIENT,
 I AGRICULTURA
 B I PESCA
 DIRECCIÓ GENERAL
 RECURSOS HÍDRICS

