

PUIGPUNYENT



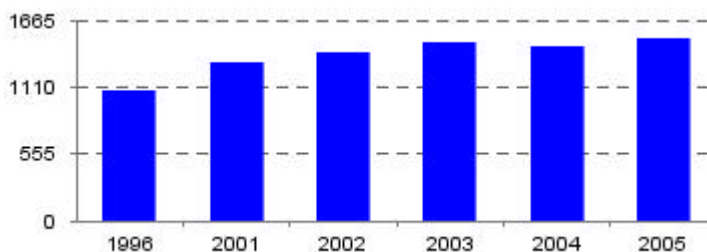
TERRITORI I DEMOGRAFIA

Territori

Municipi:	Puigpunyent
Illa:	Mallorca
Codi INE:	07045
Superfície:	42 km ²
Altitud del nucli més elevat:	247 m

Evolució demogràfica

	1996	2001	2002	2003	2004	2005
Total	1.084	1.314	1.399	1.477	1.446	1.513
Homes	535	663	718	764	753	786
Dones	549	651	681	713	693	727

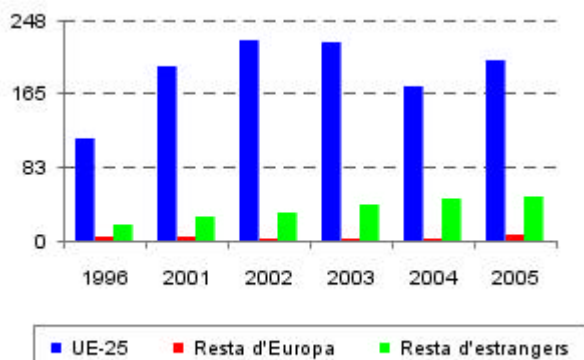


Migració

	1988	1989	1990	1991	1992	1993	1994	1995	1996	1997	1998	1999	2000	2001	2002	2003	2004
Immigracions	40	30	39	12	24	36	35	54	43	72	94	58	86	112	132	101	118
Emigracions	30	24	37	20	35	19	69	44	25	29	44	50	44	41	53	57	65

Població estrangera per tipus de nacionalitat

	1996	2001	2002	2003	2004	2005
UE-25	115	197	225	224	174	202
Resta d'Europa	5	5	2	2	3	6
Resta d'estrangers	18	28	31	40	48	50



Població segons lloc de naixement

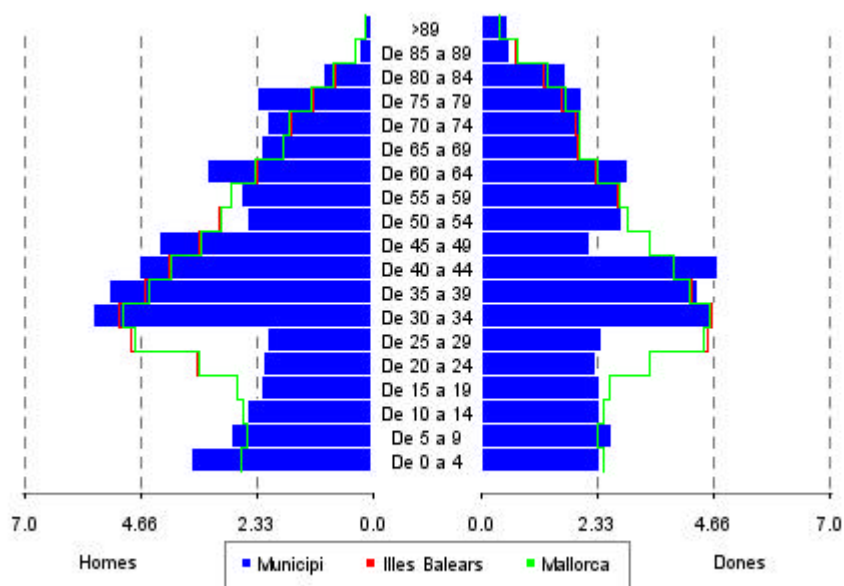
	1996	2001	2002	2003	2004	2005
A Balears	849	939	980	1.040	1.039	1.075
Altra CA	87	128	139	145	154	153
A l'estranger	148	247	280	292	253	285



■ A Balears ■ Altra CA ■ A l'estranger

Any 2004

PIRÀMIDE DE POBLACIÓ I ÍNDEXS DEMOGRÀFICS - 2004



	Municipi	Mallorca	Illes Balears
(Població < 15 / Població total) x 100	16,39 %	15,08 %	15,03 %
(Població > 64 / Població total) x 100	16,99 %	14,16 %	13,7 %
(Dones de 15 a 49 / Total dones) x 100	48,14 %	52,89 %	53,56 %
Població > 64 / Població < 15	1,04	0,94	0,91
Població de 15 a 19 / Població de 60 a 64	0,74	1,12	1,15
(Població estrangera / Població total) x 100	17,05 %	15,49 %	15,9 %

EDUCACIÓ

Educació no universitària

	Curs 2005/2006
Nombre de centres	1
Públic	1
Privat	0
Privat concertat	0
Municipal	0
Estranger	0

Educació universitària

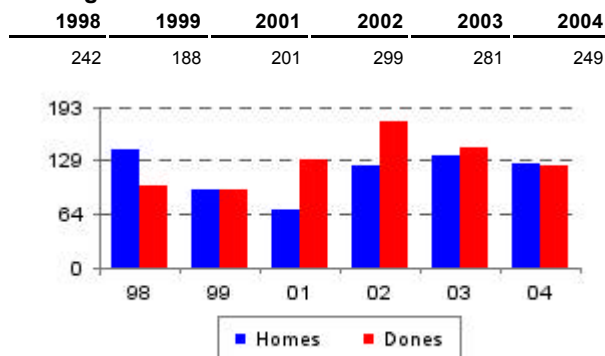
	2000-2001	2001-2002	2002-2003	2003-2004
Alumnes UIB	185	186	179	176
Alumnes UNED	3	3	4	4

MERCAT DE TREBALL

Seguretat social

Afiiliats	2004			
	1tr	2tr	3tr	4tr
Total	265	282	292	263
Agricultura	9	9	12	12
Indústria	13	14	14	15
Construcció	45	48	50	49
Serveis	198	211	216	187
Centres de cotització				
Total	38	47	47	48

Atur registrat



OFERTA TURÍSTICA

Establiments turístics

	Núm.	Habitac.	Places
Total:	6		
Hotels:	0	0	0
1 estrella:	0	0	0
2 estrelles:	0	0	0
3 estrelles:	0	0	0
4 estrelles:	0	0	0
5 estrelles:	0	0	0
Apartaments:	1	10	25
1 clau:	0	0	0
2 claus:	0	0	0
3 claus:	1	10	25
4 claus:	0	0	0
Hotel residències:	1		
Hotel apartaments:	0		
Hostals:	0		
Hostals residències:	0		
Ciutat de vacances:	0		
Agroturismes:	4		
Càmpings turístics:	0		
Turisme interior:	0		
Residència apartaments:	0		
Cases d'hostalatge:	0		
Pensions:	0		
Fondes:	0		

% Places hoteleres respecte al total de:

Illes Balears:	0,03
Illa de Mallorca:	0,04

Restauració i bars

Nombre de llicències:	12
-----------------------	----

MEDI AMBIENT

Àrees protegides (2003)

Total superfície protegida com a ANEI:	3.142 Ha
Total superfície protegida com a ARIP:	983 Ha

Incendis forestals (2004)

Superfície cremada:	0,01 Ha
---------------------	---------

EQUIPAMENTS I INFRASTRUCTURES

Esports i oci (2001)

Ports esportius:	0
Camps de golf:	0

Biblioteques (2004)

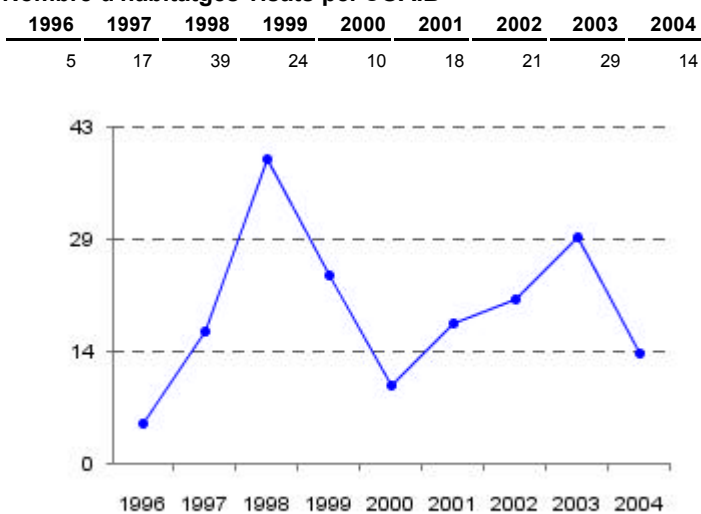
Biblioteques:	1
Fons:	8.052
Visitants:	800

Centres sanitaris (2006)

Hospitals:	0
Centres de salut:	0
Centres sanitaris:	1
Farmàcies (2005):	1

HABITATGE I URBANISME

Nombre d'habitatges visats pel COAIB



Cadastre rústic 2003

Parcel·les:	808
Superfície total:	3.936 Ha
Valor cadastral (milers d'euros):	704

Parcel·les cadastrals per superfície (2003)

Solars:	
Sup. total:	317.906 m ²
0-100 m ² :	8
100-500 m ² :	53
500-1.000 m ² :	34
1.000-10.000 m ² :	96
>10.000 m ² :	2

Cadastre urbà 2003

Solars:	193
Superfície total solars:	317.906 m ²
Parcel·les edificades:	930
Superfície total parcel·les edificades (m ²):	603.998
Valor cadastral (milers d'euros):	34.406

Parcel·les edificades:	
Sup. total:	603.998 m ²
0-100 m ² :	268
100-500 m ² :	385
500-1.000 m ² :	99
1.000-10.000 m ² :	176
>10.000 m ² :	2

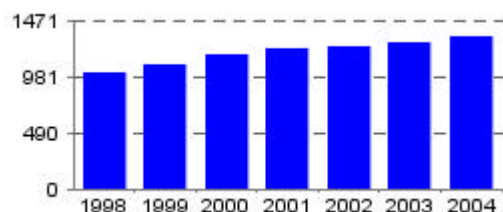
TRANSPORTS, COMUNICACIONS I ENERGIA

Línies de telèfon

1998	1999	2000	2001	2002	2003	2004
712	739	752	785	836	916	991

Parc de vehicles

Turismes	Motos	Camions	Autobusos	Tractors
989	158	168	15	0

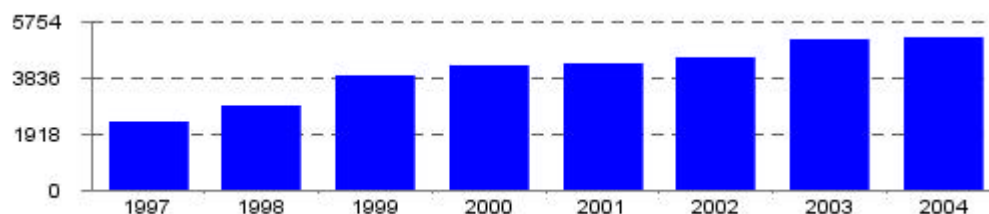


Benzineres

Estacions de servei: 0

Energia facturada per GESA (kWh)

	1997	1998	1999	2000	2001	2002	2003	2004
Total	2.297,57	2.857,66	3.924,08	4.218,06	4.283,26	4.553,29	5.141,52	5.230,72
Ús domèstic	1.697,15	2.153,65	3.155,83	3.326,81	3.305,61	3.654,33	4.047,1	4.244,73
Resta de consum	600,42	704,01	45,25	217	237,25	152,57	346,82	249,79



ECONOMIA

Impost sobre activitats econòmiques (IAE). Nombre de llicències (2004)

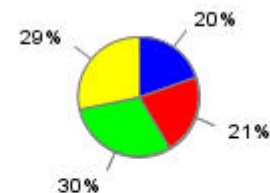
Activitats industrials:	65
Comerç a l'engròs:	2
Comerç al detall:	8
Comerç d'alimentació:	3
Comerç de no-alimentació:	4
Comerç mixt o integrat:	1
Nombre de places de pàrquing:	0
Restauració i bars:	12

IRPF (2002)

Declarants: 532

Declarants per trams (euros):

Fins a 6.010,12:	107
Entre 6.010,12 i 12.020,24:	114
Entre 12.020,24 i 21.035,42:	159
Més de 21.035,42:	152



IVA (2003)

Declarants: 114

Oficines del sistema creditici (2003)

Total:	2
Bancs:	0
Caixes:	2
Cooperatives de crèdit:	0



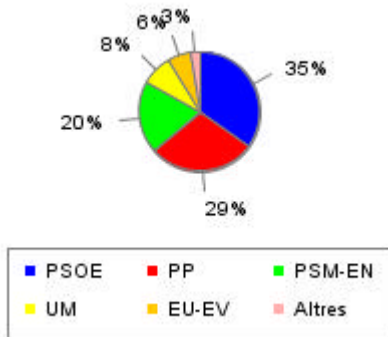
Estadístiques pressupostàries (milers d'euros)

	2002	2003	2004
Total ingressos	1.266,07	1.474,52	1.939,11
Ingressos tributaris	633,5	851,9	1.093,48
Despeses en inversions	422,59	334,32	616,72

ELECCIONS

Resultats de les eleccions autonòmiques de 2003

	Vots
PSOE	288
PP	237
PSM-EN	162
UM	70
EU-EV	48
Altres	22



Resultats de les eleccions municipals de 2003

	Vots	Regidors
PSOE	425	5
I.P.I.G	233	2
PP	97	1
A.D.O.A.T.	79	1
UM	60	0

