

ALAIOR



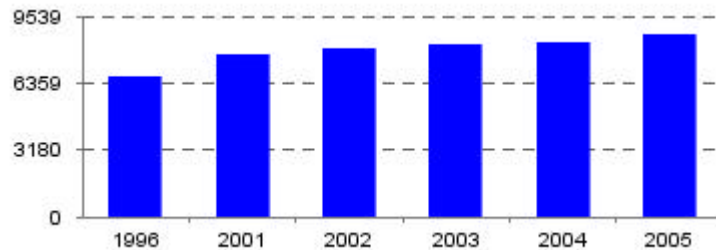
TERRITORI I DEMOGRAFIA

Territori

Municipi:	Alaior
Illa:	Menorca
Codi INE:	07002
Superfície:	110 km ²
Altitud del nucli més elevat:	124 m

Evolució demogràfica

	1996	2001	2002	2003	2004	2005
Total	6.705	7.684	7.982	8.197	8.308	8.671
Homes	3.320	3.841	4.007	4.121	4.182	4.378
Dones	3.385	3.843	3.975	4.076	4.126	4.293

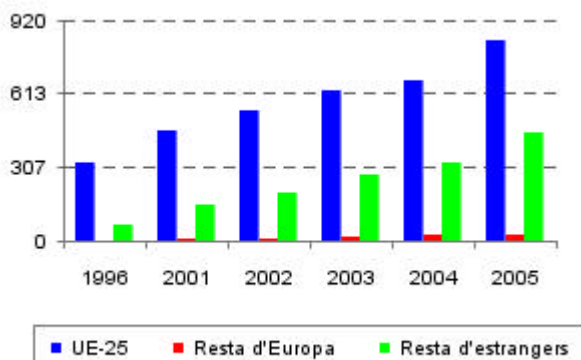


Migració

	1988	1989	1990	1991	1992	1993	1994	1995	1996	1997	1998	1999	2000	2001	2002	2003	2004
Immigracions	252	252	352	36	310	165	163	197	136	293	361	468	581	492	619	670	583
Emigracions	111	130	251	156	191	123	163	154	126	189	190	279	348	313	367	444	424

Població estrangera per tipus de nacionalitat

	1996	2001	2002	2003	2004	2005
UE-25	323	463	540	628	667	836
Resta d'Europa	4	7	9	15	23	29
Resta d'estrangers	68	152	203	280	326	451



Població segons lloc de naixement

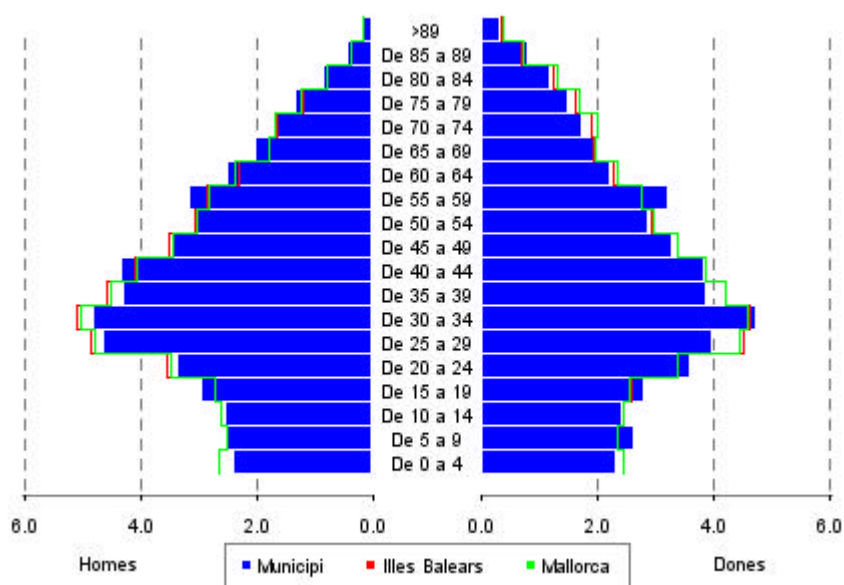
	1996	2001	2002	2003	2004	2005
A Balears	5.203	5.461	5.488	5.484	5.450	5.474
Altra CA	1.066	1.544	1.682	1.726	1.754	1.775
A l'estranger	436	679	812	987	1.104	1.422



■ A Balears ■ Altra CA ■ A l'estranger

Any 2004

PIRÀMIDE DE POBLACIÓ I ÍNDEXS DEMOGRÀFICS - 2004



	Municipi	Mallorca	Illes Balears
(Població < 15 / Població total) x 100	14,89 %	15,08 %	15,03 %
(Població > 64 / Població total) x 100	14,04 %	14,16 %	13,7 %
(Dones de 15 a 49 / Total dones) x 100	52,83 %	52,89 %	53,56 %
Població > 64 / Població < 15	0,94	0,94	0,91
Població de 15 a 19 / Població de 60 a 64	1,22	1,12	1,15
(Població estrangera / Població total) x 100	15,18 %	15,49 %	15,9 %

EDUCACIÓ

Educació no universitària

	Curs 2005/2006
Nombre de centres	4
Públic	2
Privat	0
Privat concertat	1
Municipal	0
Estranger	1

Educació universitària

	2000-2001	2001-2002	2002-2003	2003-2004
Alumnes UIB	56	45	36	32
Alumnes UNED	18	20	26	25

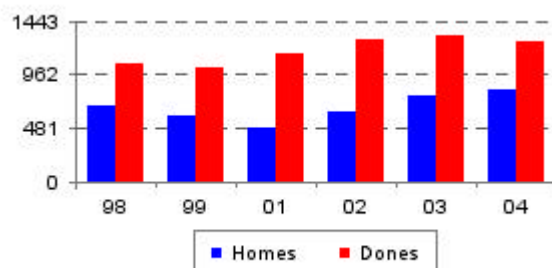
MERCAT DE TREBALL

Seguretat social

Afiliiats	2004			
	1tr	2tr	3tr	4tr
Total	2.541	3.570	3.392	2.543
Agricultura	87	84	84	84
Indústria	564	568	568	568
Construcció	529	541	523	536
Serveis	1.360	2.376	2.216	1.354
Centres de cotització				
Total	317	436	435	333

Atur registrat

1998	1999	2001	2002	2003	2004
1.736	1.629	1.640	1.906	2.085	2.089



OFERTA TURÍSTICA

Establiments turístics

	Núm.	Habitac.	Places
Total:	34		
Hotels:	5	810	1.549
1 estrella:	1	26	44
2 estrelles:	0	0	0
3 estrelles:	4	784	1.505
4 estrelles:	0	0	0
5 estrelles:	0	0	0
Apartaments:	22	724	2.530
1 clau:	6	155	502
2 claus:	11	431	1.582
3 claus:	5	138	446
4 claus:	0	0	0
Hotel residències:	0		
Hotel apartaments:	3		
Hostals:	1		
Hostals residències:	2		
Ciutat de vacances:	0		
Agroturismes:	0		
Càmpings turístics:	1		
Turisme interior:	0		
Residència apartaments:	0		
Cases d'hostalatge:	0		
Pensions:	0		
Fondes:	0		

% Places hoteleres respecte al total de:

Illes Balears:	1,57
Illa de Mallorca:	2,33

Restauració i bars

Nombre de llicències:	100
-----------------------	-----

MEDI AMBIENT

Àrees protegides (2003)

Total superfície protegida com a ANEI:	4.155 Ha
Total superfície protegida com a ARIP:	0 Ha

Incendis forestals (2004)

Superfície cremada:	0,06 Ha
---------------------	---------

EQUIPAMENTS I INFRASTRUCTURES

Esports i oci (2001)

Ports esportius:	0
Camps de golf:	0

Biblioteques (2004)

Biblioteques:	1
Fons:	11.081
Visitants:	0

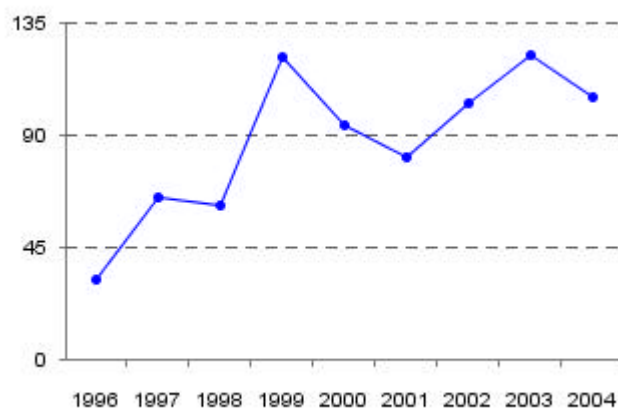
Centres sanitaris (2006)

Hospitals:	0
Centres de salut:	1
Centres sanitaris:	0
Farmàcies (2005):	4

HABITATGE I URBANISME

Nombre d'habitatges visats pel COAIB

1996	1997	1998	1999	2000	2001	2002	2003	2004
32	65	62	121	94	81	103	122	105



Cadastre rústic 2003

Parcel·les:	1.589
Superfície total:	10.922 Ha
Valor cadastral (milers d'euros):	2.771

Parcel·les cadastrals per superfície (2003)

Solars:	
Sup. total:	2.175.072 m ²
0-100 m ² :	19
100-500 m ² :	257
500-1.000 m ² :	651
1.000-10.000 m ² :	224
>10.000 m ² :	33

Cadastre urbà 2003

Solars:	1.184
Superfície total solars:	2.175.072 m ²
Parcel·les edificades:	4.667
Superfície total parcel·les edificades (m ²):	2.196.556
Valor cadastral (milers d'euros):	258.677

Parcel·les edificades:	
Sup. total:	2.196.556 m ²
0-100 m ² :	1.684
100-500 m ² :	2.030
500-1.000 m ² :	630
1.000-10.000 m ² :	301
>10.000 m ² :	22

TRANSPORTS, COMUNICACIONS I ENERGIA

Línies de telèfon

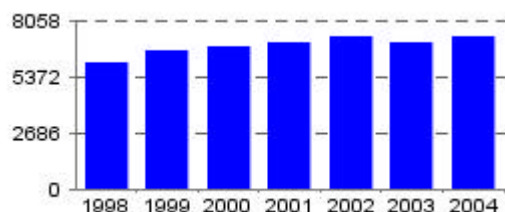
1998	1999	2000	2001	2002	2003	2004
3.308	3.470	3.591	3.763	3.916	4.207	2.079

Benzineres

Estacions de servei: 2

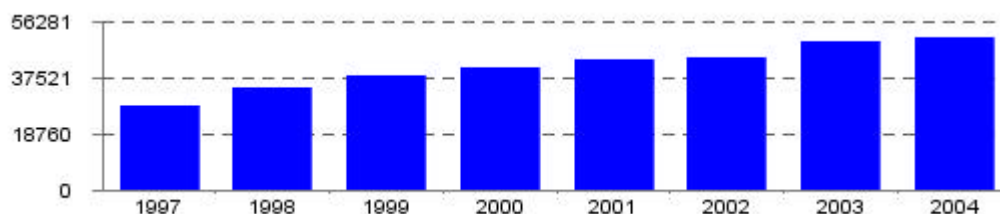
Parc de vehicles

Turismes	Motos	Camions	Autobusos	Tractors
5.417	470	1.291	3	15



Energia facturada per GESA (kWh)

	1997	1998	1999	2000	2001	2002	2003	2004
Total	27.986,05	34.171,45	37.946,11	41.097,32	43.626,3	44.299,25	49.474,01	51.163,67
Ús domèstic	10.477,07	13.845,81	15.315,01	16.870,92	17.406,47	18.576,02	21.015,33	21.941,51
Resta de consum	14.693,24	16.630,33	18.698,27	20.527,52	20.572,87	20.227,93	22.336,03	22.829,4



ECONOMIA

Impost sobre activitats econòmiques (IAE). Nombre de llicències (2004)

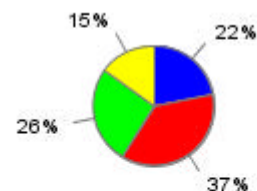
Activitats industrials:	336
Comerç a l'engròs:	49
Comerç al detall:	285
Comerç d'alimentació:	87
Comerç de no-alimentació:	155
Comerç mixt o integrat:	43
Nombre de places de pàrquing:	0
Restauració i bars:	100

IRPF (2002)

Declarants: 3.195

Declarants per trams (euros):

Fins a 6.010,12:	704
Entre 6.010,12 i 12.020,24:	1.170
Entre 12.020,24 i 21.035,42:	834
Més de 21.035,42:	487

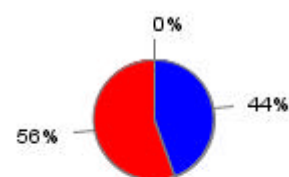


IVA (2003)

Declarants: 882

Oficines del sistema creditici (2003)

Total:	9
Bancs:	4
Caixes:	5
Cooperatives de crèdit:	0




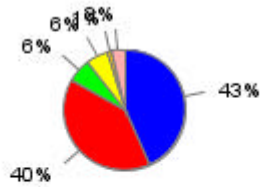
Estadístiques pressupostàries (milers d'euros)

	2002	2003	2004
Total ingressos	7.130,98	7.088,28	8.104,48
Ingressos tributaris	4.298,34	4.557,86	4.907,13
Despeses en inversions	1.536,06	1.202,76	1.634,15

ELECCIONS

Resultats de les eleccions autonòmiques de 2003

	Vots
PP	1.749
PSOE	1.620
EM-EU	258
PSM-EN	229
U.C.M.	53
Altres	136



Resultats de les eleccions municipals de 2003

	Vots	Regidors
PSOE	1.885	6
PP	1.745	6
EM-EU	360	1
U.C.M.	94	0
UPB	11	0

